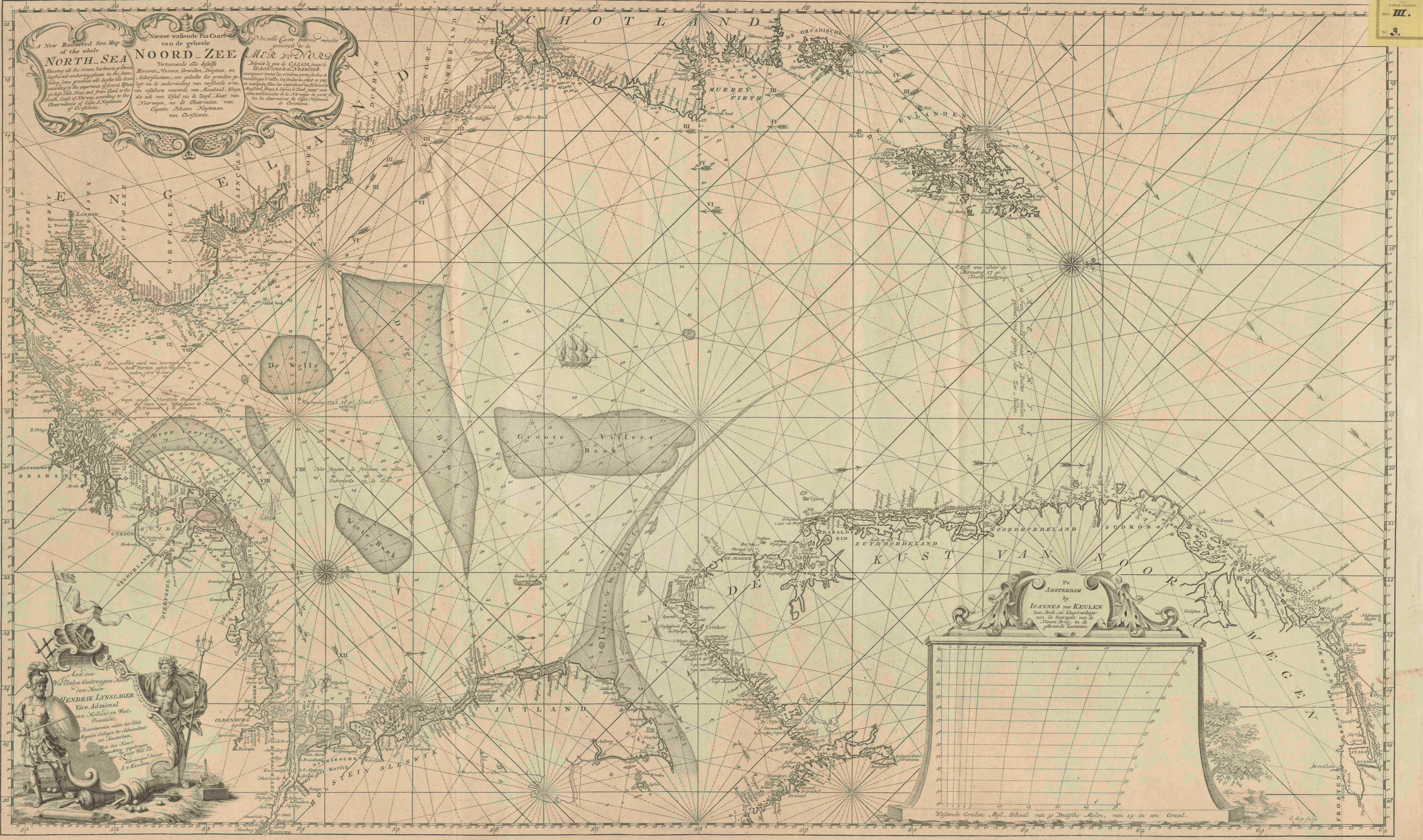




**A new reduced sea map of the whole North-Sea shewing all the rivers, harbours, grounds, depths and anchoring - places in the same ... according to the observations of Capt. J. Heyteman of Christiania =**

<https://hdl.handle.net/1874/431138>




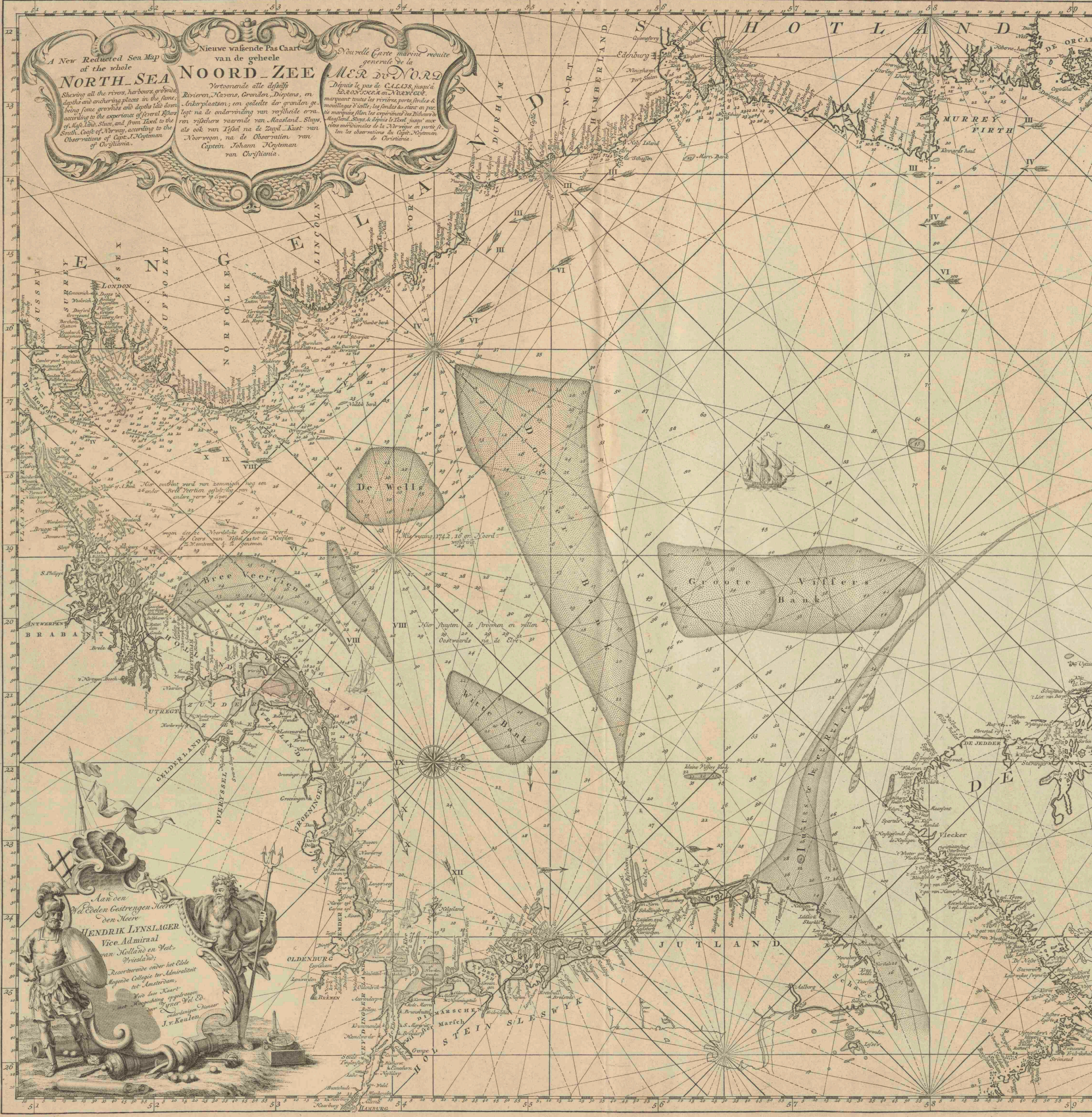
**A New Reduced Sea Map of the whole NORTH SEA**  
Showing all the rivers, harbours, gulfs, depths and anchoring places in the same, being some grownded and dighly laid down according to the experience of former Voyages of high Land, Seas, and from Lead in the South Coast of Norway, according to the Observations of Capt. J. Kottman of Orghelina.

**Nieuwe vaasende Pas Caart van de geheele NOORD ZEE**  
Vertoonende alle diephten Rivieren, Havenen, Diepten, en Ankerplaatzen, en andere der gevelde, geleyt na de onderviding van vassende Sloep, als ook van Ijsel na de Zuid Kust van Noerwegen, na de Observatien van Capt. J. Kottman van Orghelina.

**Nouvelle Carte marine reunie generale de la MER du NORD**  
Depuis le port de COPENHAGUE jusqu'à l'embouchure de la MER du NORD, marquant tous les rivieres, ports, fonds & mouillages, les fonds de sable ou vase, de marquée avec les experiences des Vaisseaux Anglois, Suois & de puis le Nord, jusqu'aux côtes meridionales de la Norvege en part, & sur les observations de Capt. Kottman de Orghelina.

Te  
**AMSTERDAM**  
by  
**IOANNES VAN KEULEN**  
Zee-Boek, en Kaartverkoop  
aan de Oostzijde van de  
Nieuwe Brug, in de  
voormelde Landman.





**A New Reduced Sea Map of the whole NORTH-SEA**  
 Showing all the rivers, harbours, grounds, depths and anchoring places in the same, being some grounds and depths laid down according to the experience of several ships of His Majesty's Navy, and from a Survey of the South-Coast of Norway, according to the Observations of Captain Keyteiman of Christiania.

**Nieuwe walsende Pas Caart van de geheele NOORD-ZEE**  
 Vertoonende alle dezelfs Rivieren, Havens, Gronden, Dieptens, en Ankerplaatsen; een gedeelte der gronden overlegt na de onderzanding van verscheide ervaren visschers vaarend van Maasland, Sleys, als ook van Ijsel na de Zuyd-Kust van Noorwegen, na de Observatien van Captain Johann Keyteiman van Christiania.

**Nouvelle Carte marine réduite generale de la MER du NORD**  
 Depuis le pas de CALIS jusqu'à BROUVECK en NORVEGE, marquée avec les rivières, ports, fondes & mouillages d'icele, les sondes les plus en port, le marquée plus les expériences des Pêcheurs de Maasland, Sleys, & depuis le Icel, jusqu'aux côtes méridionales de la Norvege en partie, selon les observations de Cap. Keyteiman de Christiania.



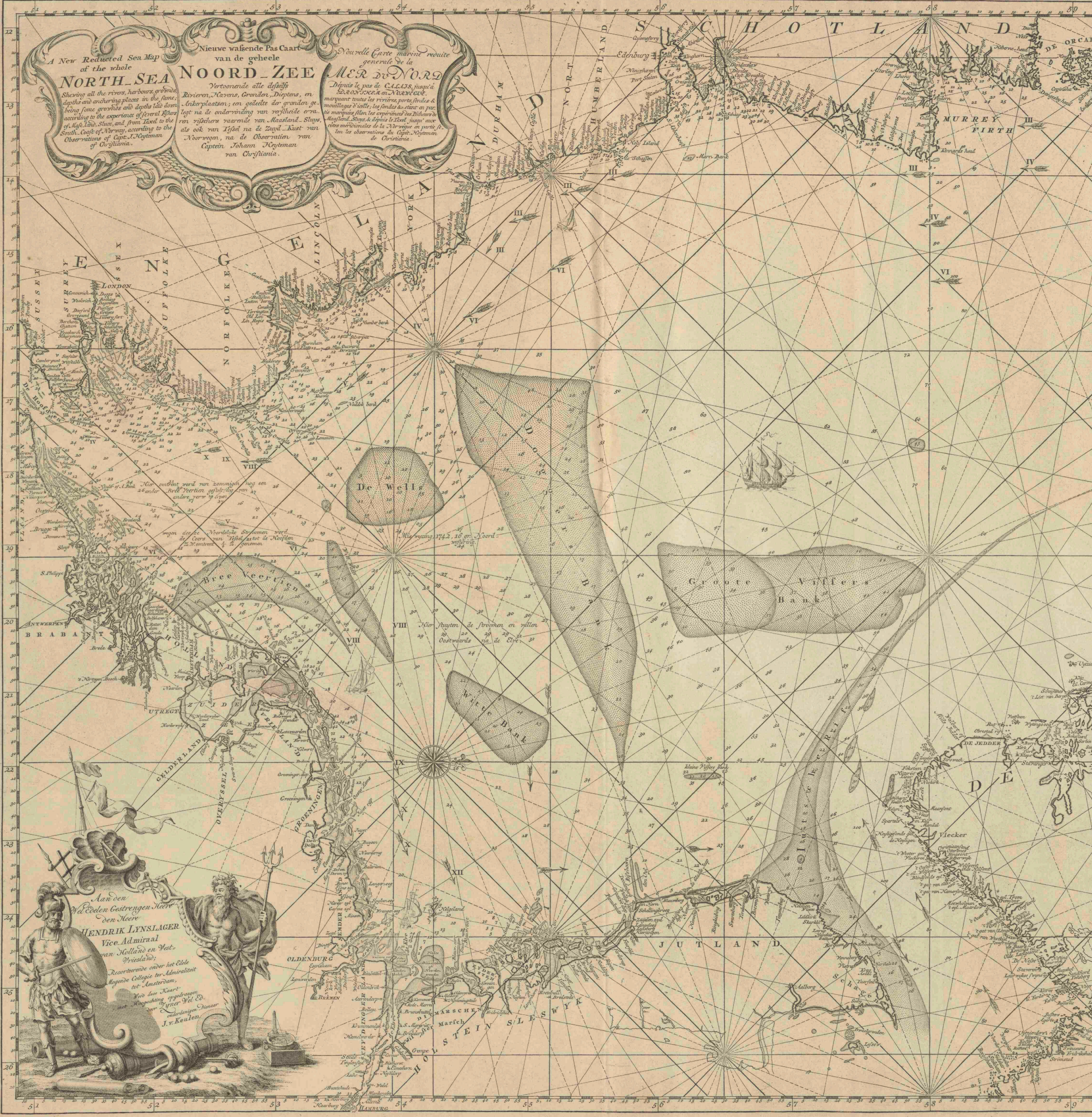
De Wells

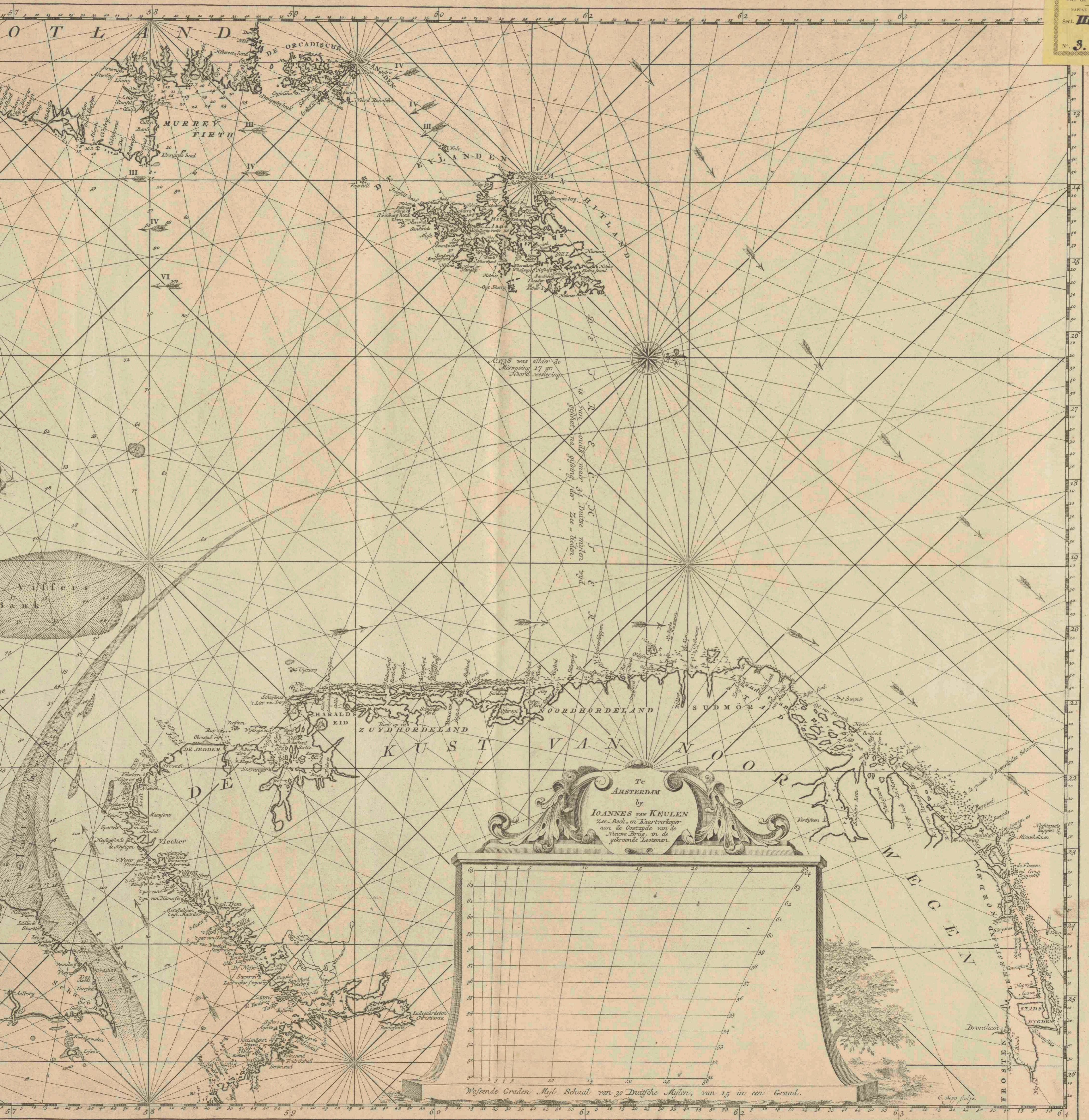
Groote Vissers Bank

VIII Hier sijten de stroomen en vollen Oostwaerts na de Elze.

De Bult

Viecker





465-b 88