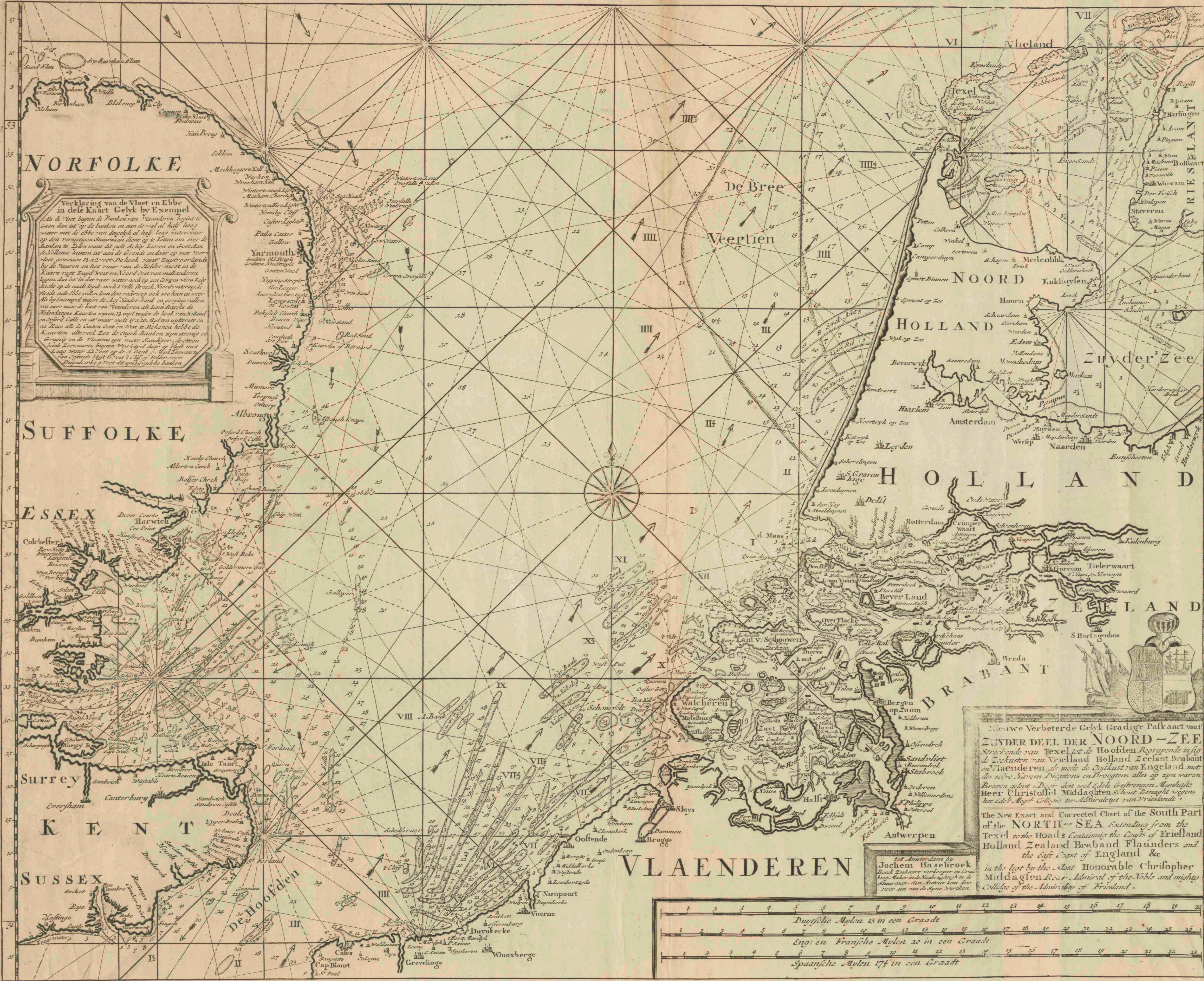




Nieuwe verbeterde gelyk gradige paskaart vant' Zuyder Deel der Noord-Zee ... =

<https://hdl.handle.net/1874/431140>



NORFOLKE

SUFFOLKE

ESSEX

SURREY

KENT

SUSSEX

Verklaring van de Vloed en Ebbe in dese Kaart Gelyk by Exempel
 Als de Vloed buiten de Banken van Vlaenderen begint te varen dan is op de Banken en aan de voet al half Vloed water met de Ebbe van de West of half laag water met de vloed van de Oost...
 De Banken te zien want dit oelt schip lazen en voer dan de Vloed...
 De Banken te zien want dit oelt schip lazen en voer dan de Vloed...
 De Banken te zien want dit oelt schip lazen en voer dan de Vloed...
 De Banken te zien want dit oelt schip lazen en voer dan de Vloed...
 De Banken te zien want dit oelt schip lazen en voer dan de Vloed...

Nieuwe Verbeterde Gelyk Gradige Palkaart van ZUYDER DEEL DER NOORD-ZEE...
 Strack ende van Texel tot de Hooffden Begrype in de Zee...
 The New Exact and Corrected Chart of the South Part of the NORTH-SEA...
 in the year 1774 by the Most Honorable Christopher Middaagen Rear-Admiral of the Noble and mighty Collage of the Admiralty of Frisland.

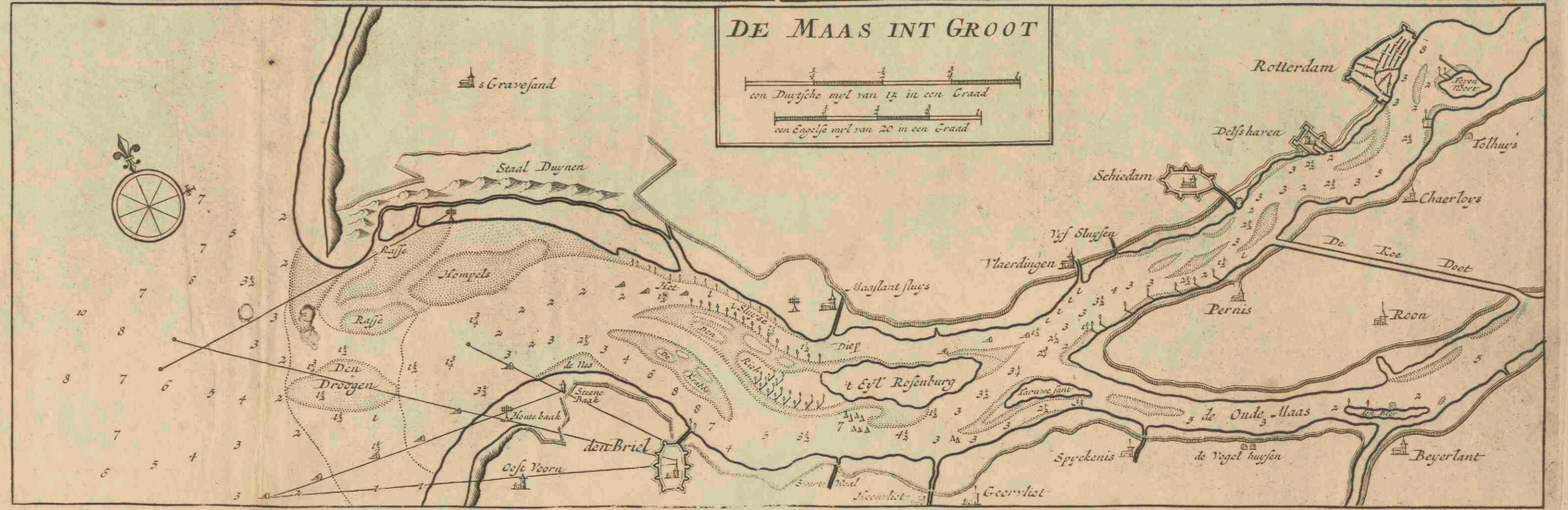
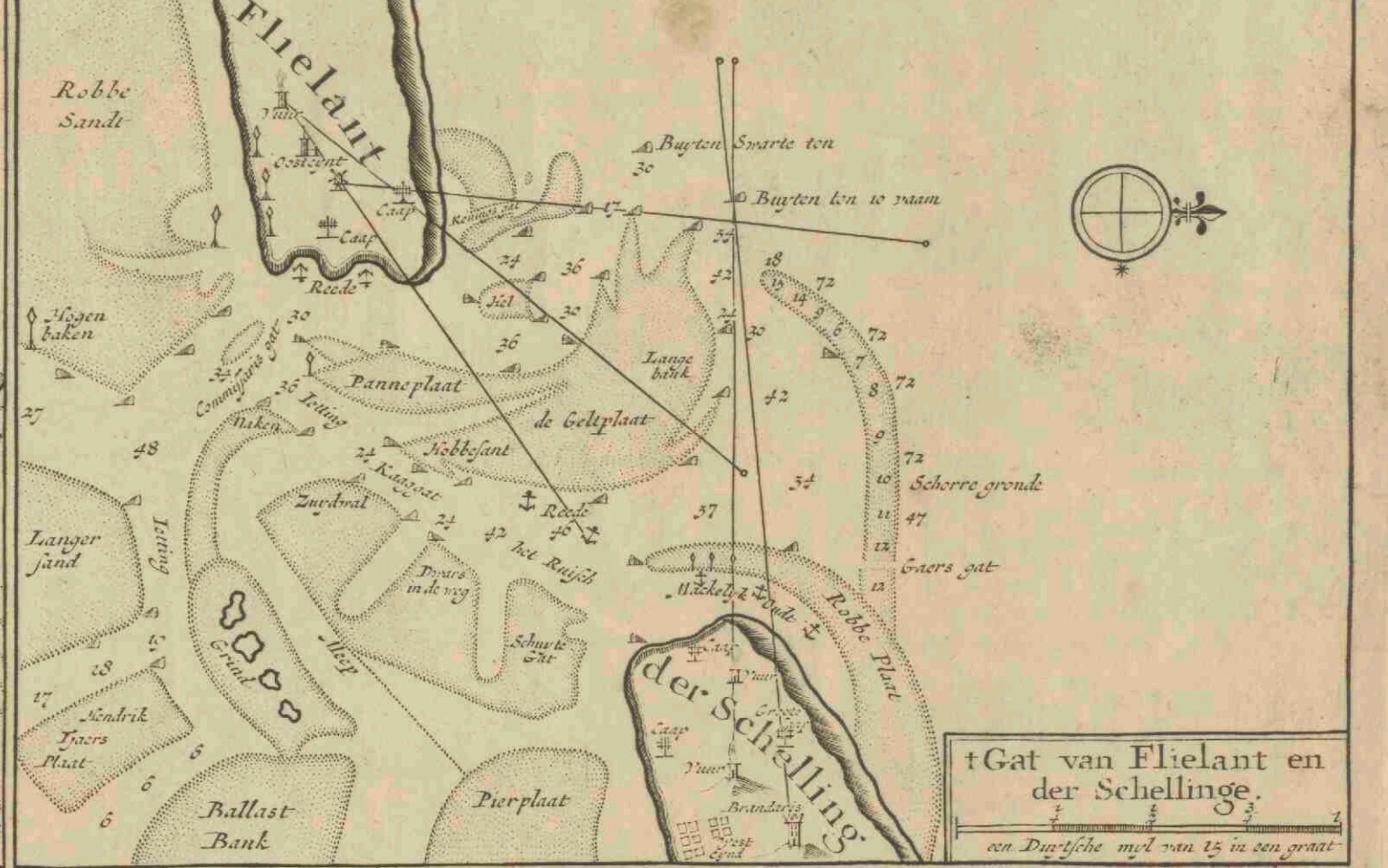
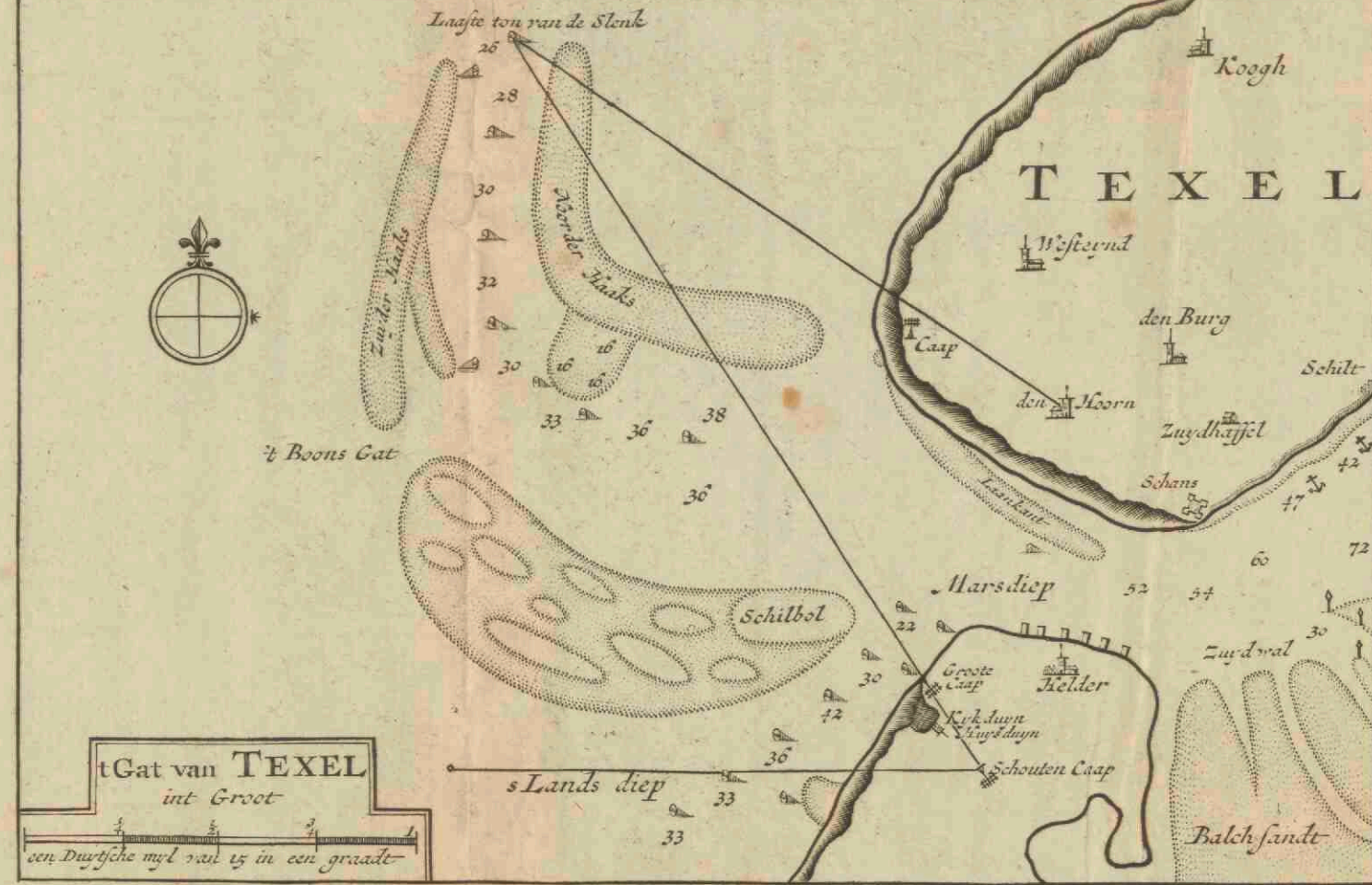
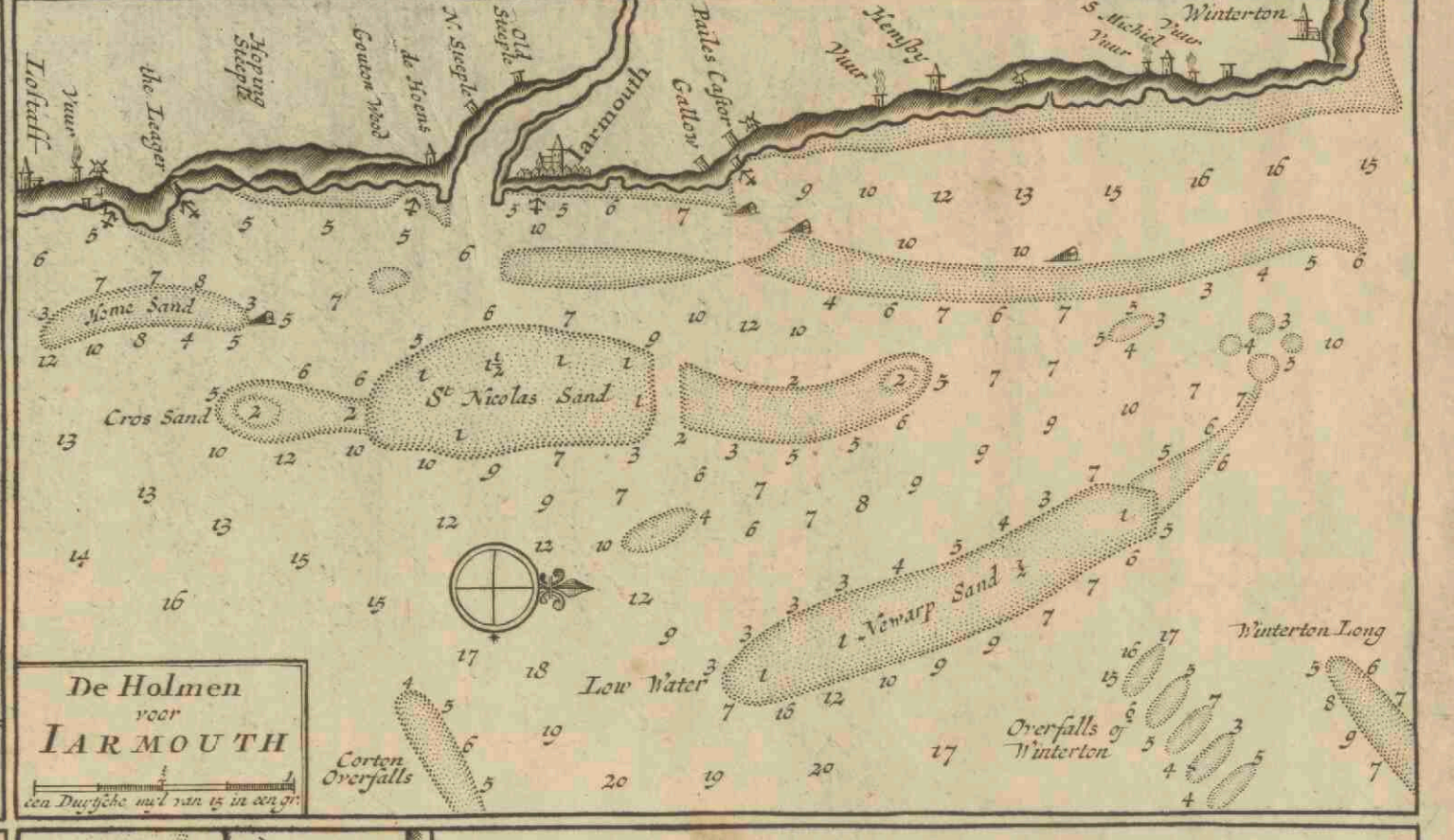
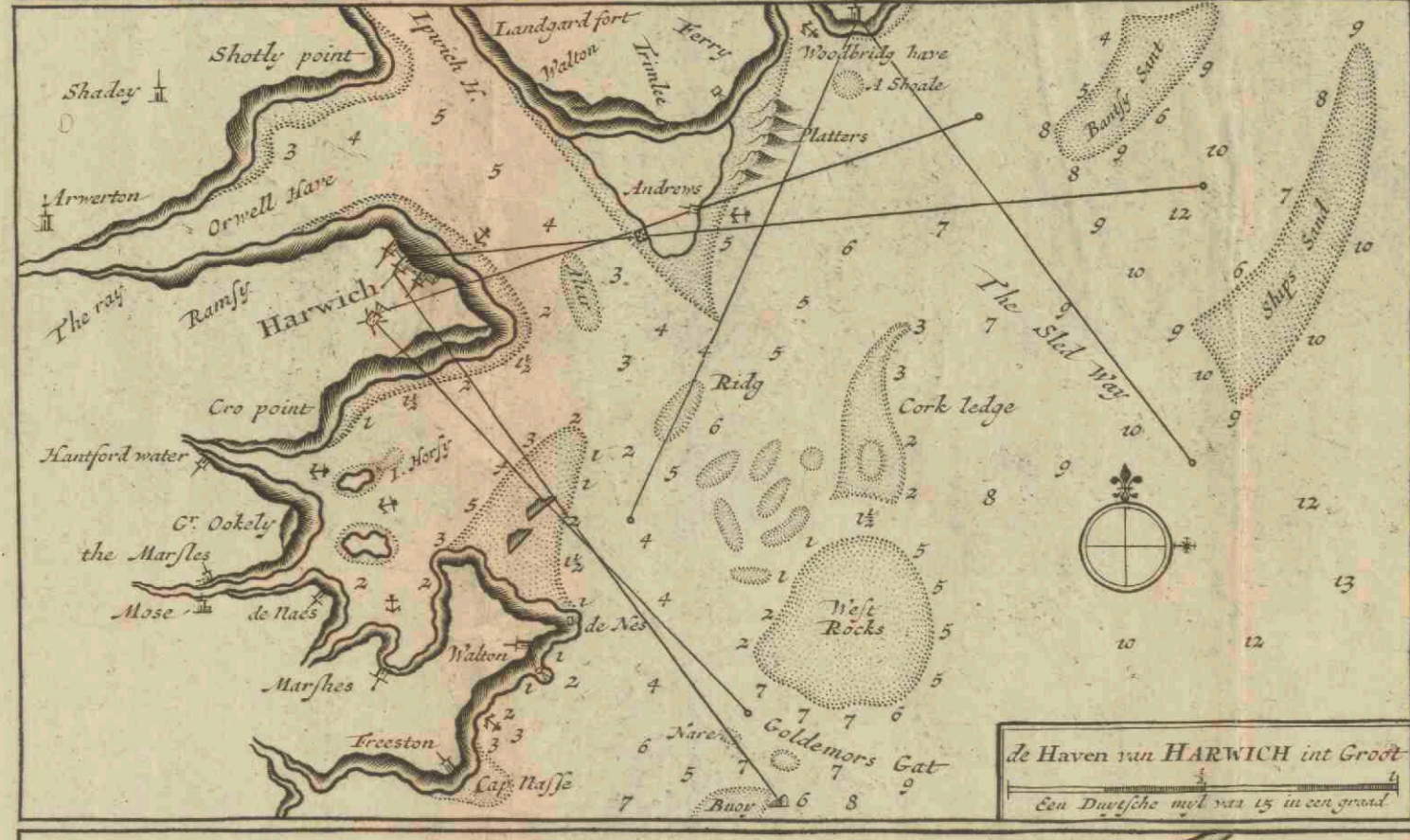
1	2	3	4	5	6	7	8	9	10	11	12	13	14	15	16	17	18	19	20	21	22	23	24	25	26	27	28	29	30
Duyfsche Mylen 15 in een Graadt																													
Eng: en Fransche Mylen 20 in een Graadt																													
Spaansche Mylen 17 1/2 in een Graadt																													

tot Amsterdam by Jochem Hasebroek...
 Boeck Zeevaart...
 Schuurman den Aenwe Lem des voor een van de Sijne werken



Nieuwe Verbeterde Gelyk Gradige Palkaart van
ZUYDER DEEL DER NOORD-ZEE
Strechende van Texel tot de Hoofden Bagrypoude in sig
de Zee-kusten van Vrieland Holland Zeeland Brabant
en Vlaenderen als mede de Oostkust van Engeland met
deselve Haven Dieptens en Droogtens alles op zyn waren
Breedten alve D. v. den wel Edele Geyfrenge Marthige
Heer Christoffel Middaghten Schout Benaght wegens
het Edele Mag^t Collegie der Admiraleij van Vrieslandt.

The New Exact and Corrected Chart of the South Part
of the **NORTH-SEA** Extending from the
Texel to the Heads Containing the Coasts of Friesland
Holland Zealand Brabant Flanders and
the East Coast of England &c
in the Light by the Most Honorable Christopher
Middaghten Rear-Admiral of the Noble and mighty
Colledge of the Admiralty of Frieslandt.



466