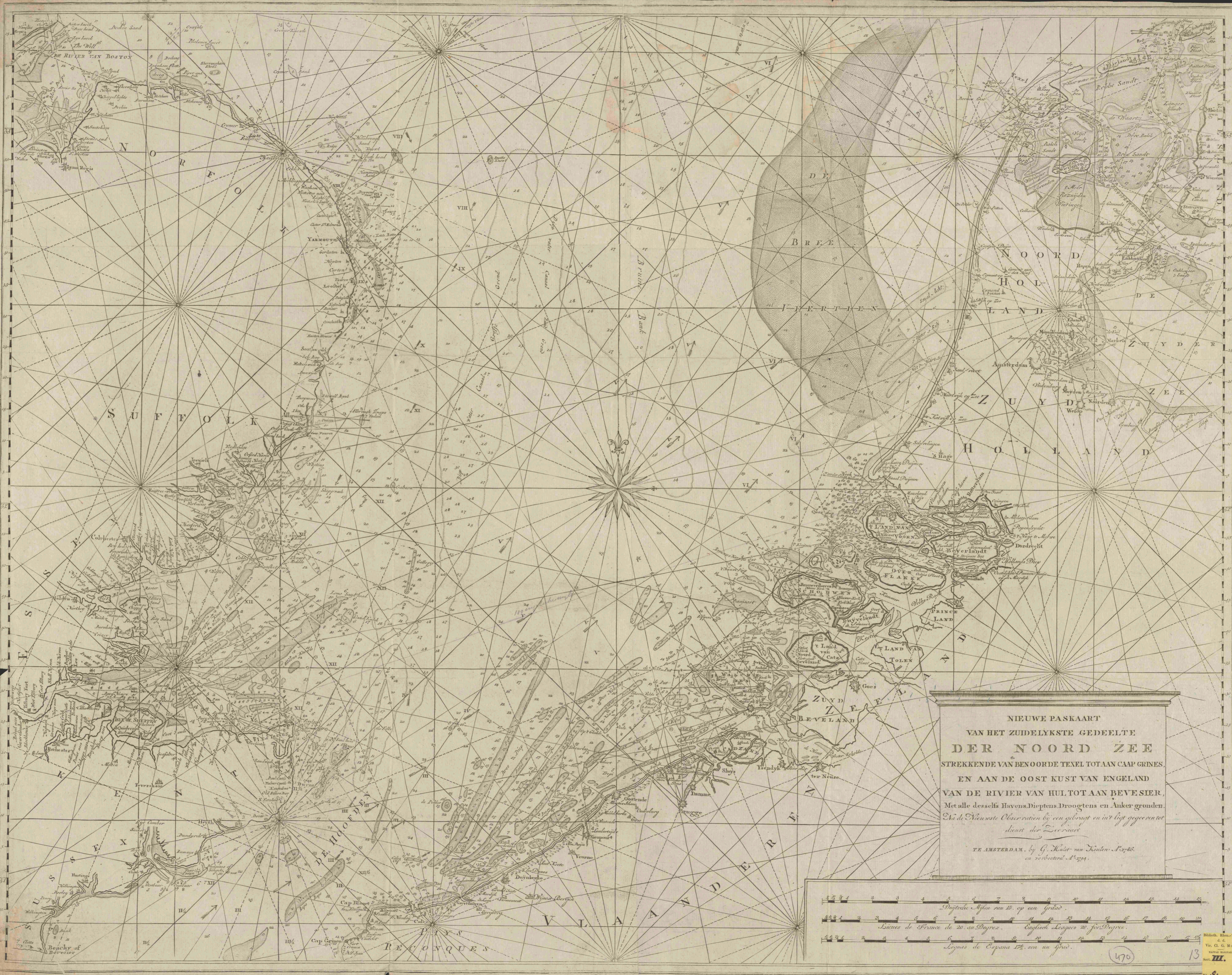


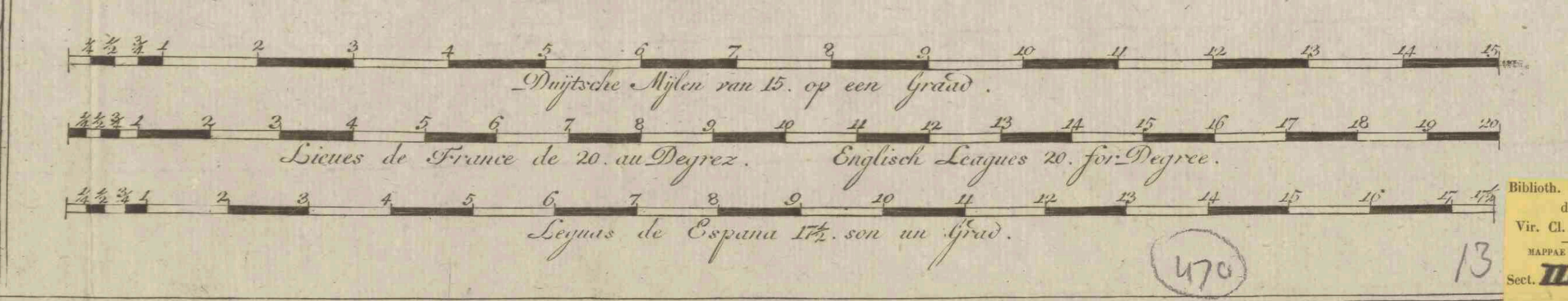


Nieuwe paskaart van het zuydelykste gedeelte der Noord Zee strekkende van benoorde Texel tot aan Caap Grines, en aan de oost kust van Engeland van de rivier van Hul tot aan Bevesier, met alle desselfs havens, dieptens, droogtens en anker gronden ...

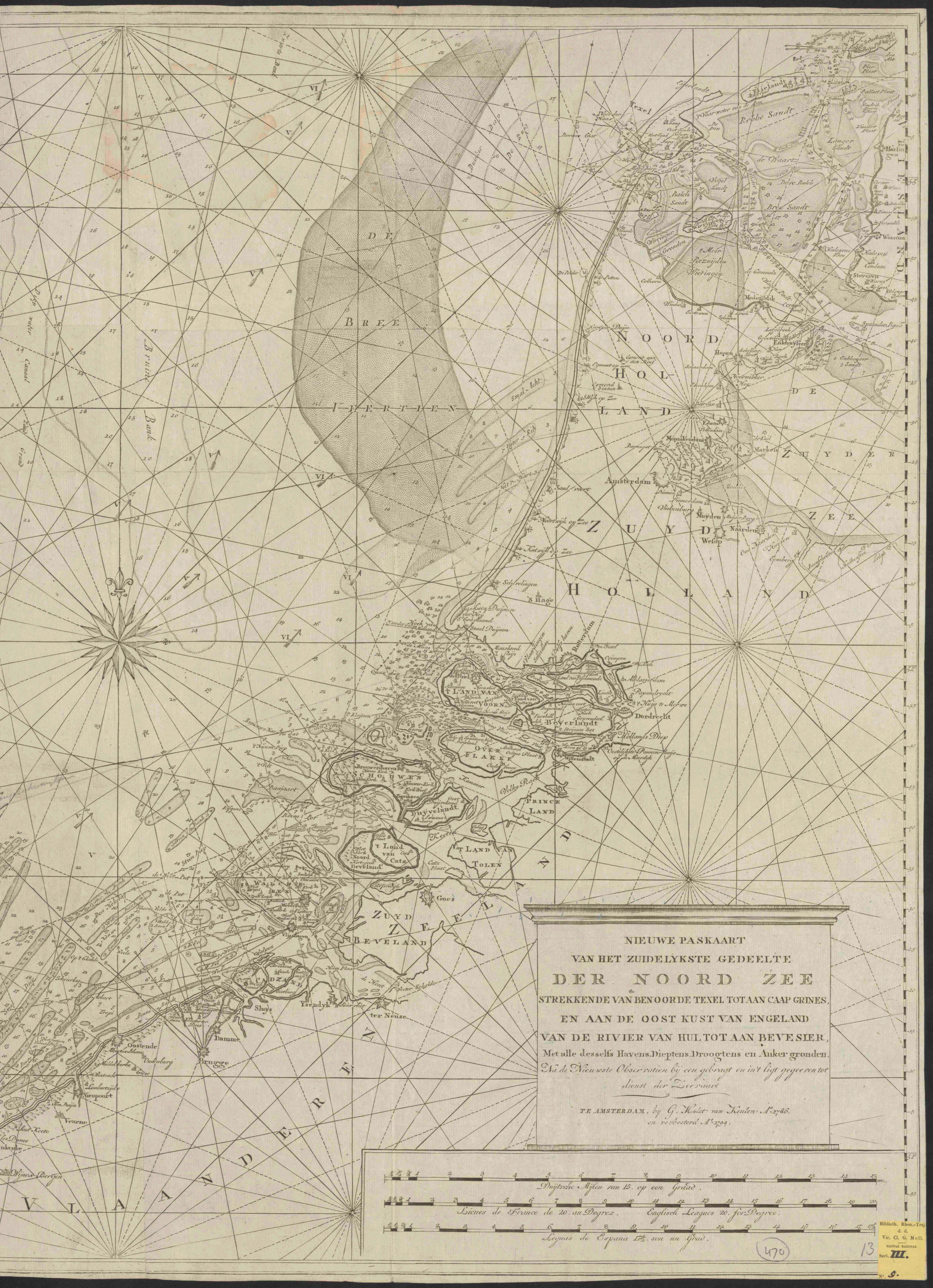
<https://hdl.handle.net/1874/431143>



NIEUWE PASKAART
VAN HET ZUIDELYKSTE GEDEELTE
DER NOORD ZEE
 STREKKENDE VAN BENOORDE TEXEL TOT AAN CAAP GRINES,
 EN AAN DE OOST KUST VAN ENGLAND
 VAN DE RIVIER VAN HUL TOT AAN BEVESIER,
 Met alle desselvs Havens, Dieptens, Droogtens en Anker gronden.
En de Nieuwste Observatien by een gebrocht en int byt gegeven tot
diens der Zeevaert
 TE AMSTERDAM, by G. Waadt van Keulen, S. 1788.
 en verbeterd A. 1794.







NIEUWE PASKAART
VAN HET ZUIDELYKSTE GEDEELTE
DER NOORD ZEE
 STREKKENDE VAN BEN OORDE TEXEL TOT AAN CAAP GRINES,
 EN AAN DE OOST KUST VAN ENGLAND
 VAN DE RIVIER VAN HUL TOT AAN BEVESIER,
 Met alle desselvs Havens, Dieptens, Droogtens en Anker gronden.
En de Nieuwste Observatien by een gebruyt en int licht gegee ren tot
dienst der Zeevaert
 TE AMSTERDAM, by G. Houet van Keulen. A. 1786.
 en verbeterd A. 1794.

