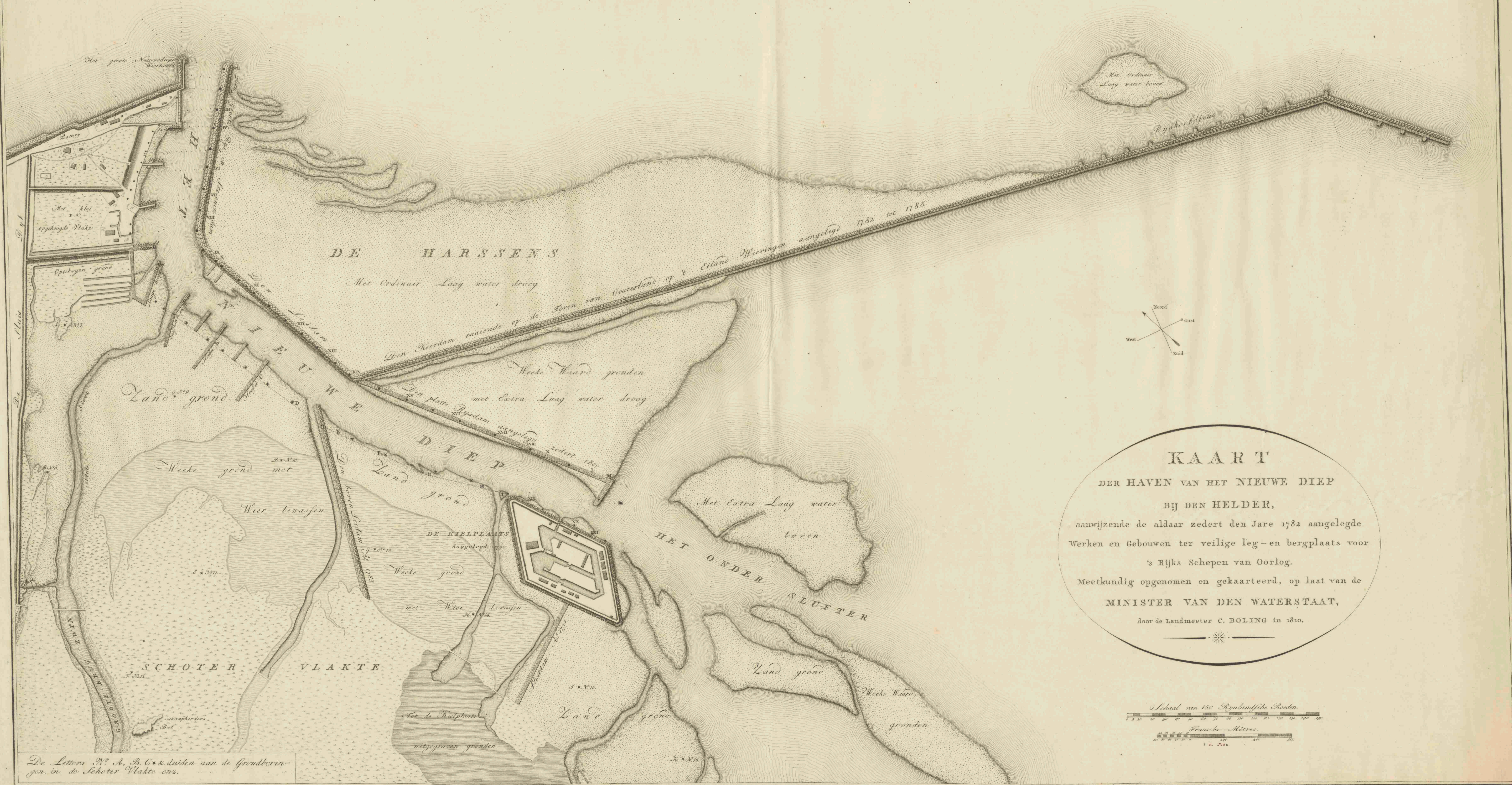




**Kaart der haven van het Nieuwe Diep bij den Helder,  
aanwijzende de aldaar zedert 1782 aangelegde werken en  
gebouwen ter veilige leg- en bergplaats voor 's Rijks schepen  
van oorlog ...**

<https://hdl.handle.net/1874/431171>

D E Z U I D W A L

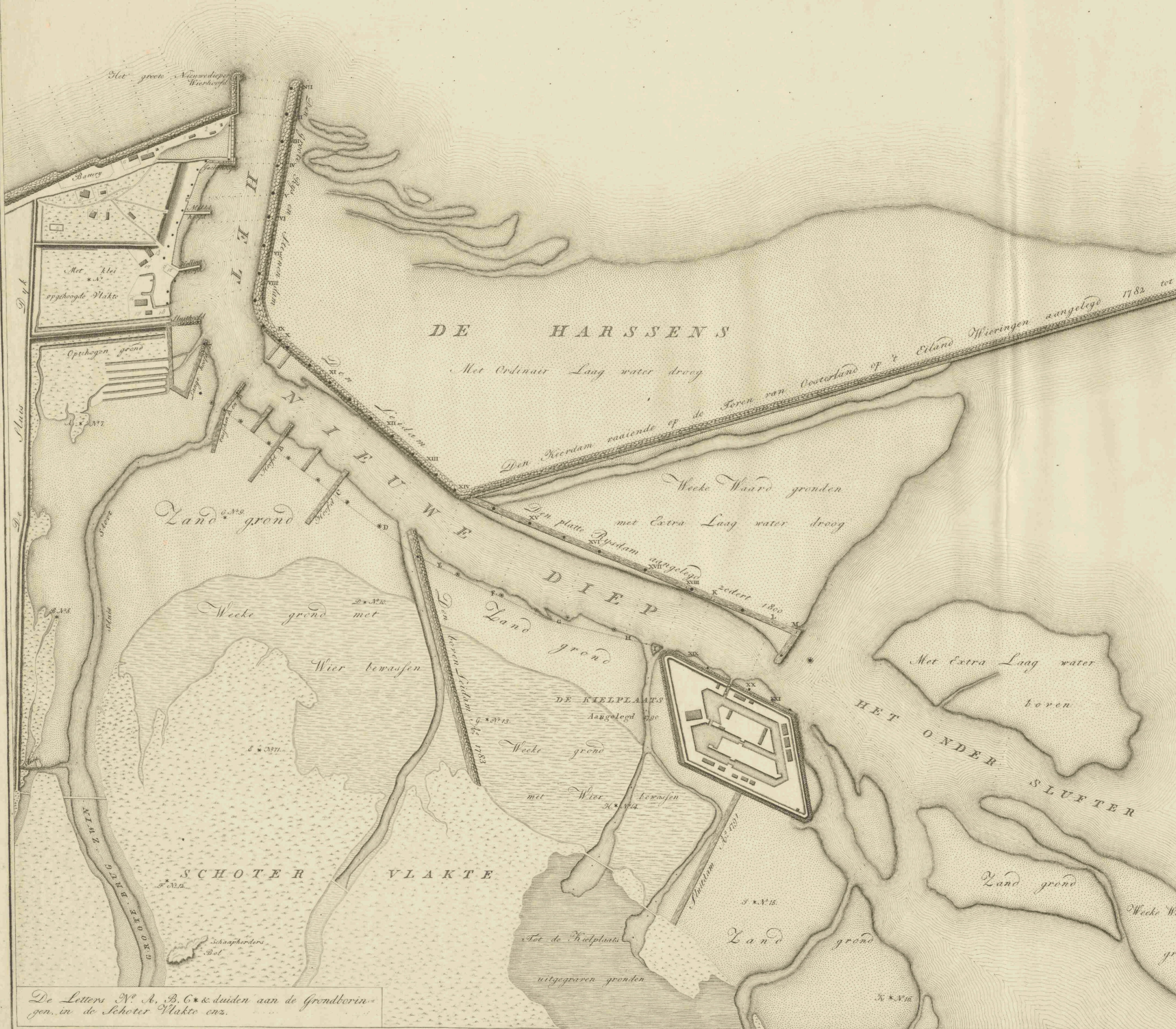


**KAART**  
 DER HAVEN VAN HET NIEUWE DIEP  
 BIJ DEN HELDER,  
 aanwijzende de aldaar zedert den Jare 1782 aangelegde  
 Werken en Gebouwen ter veilige leg- en bergplaats voor  
 's Rijks Schepen van Oorlog.  
 Meetkundig opgenomen en geкартеerd, op last van de  
 MINISTER VAN DEN WATERSTAAT,  
 door de Landmeeter C. BOLING in 1810.



De Letters N, A, B, C & duiden aan de grondver-  
 gen, in de Schoter Vlakke enz.

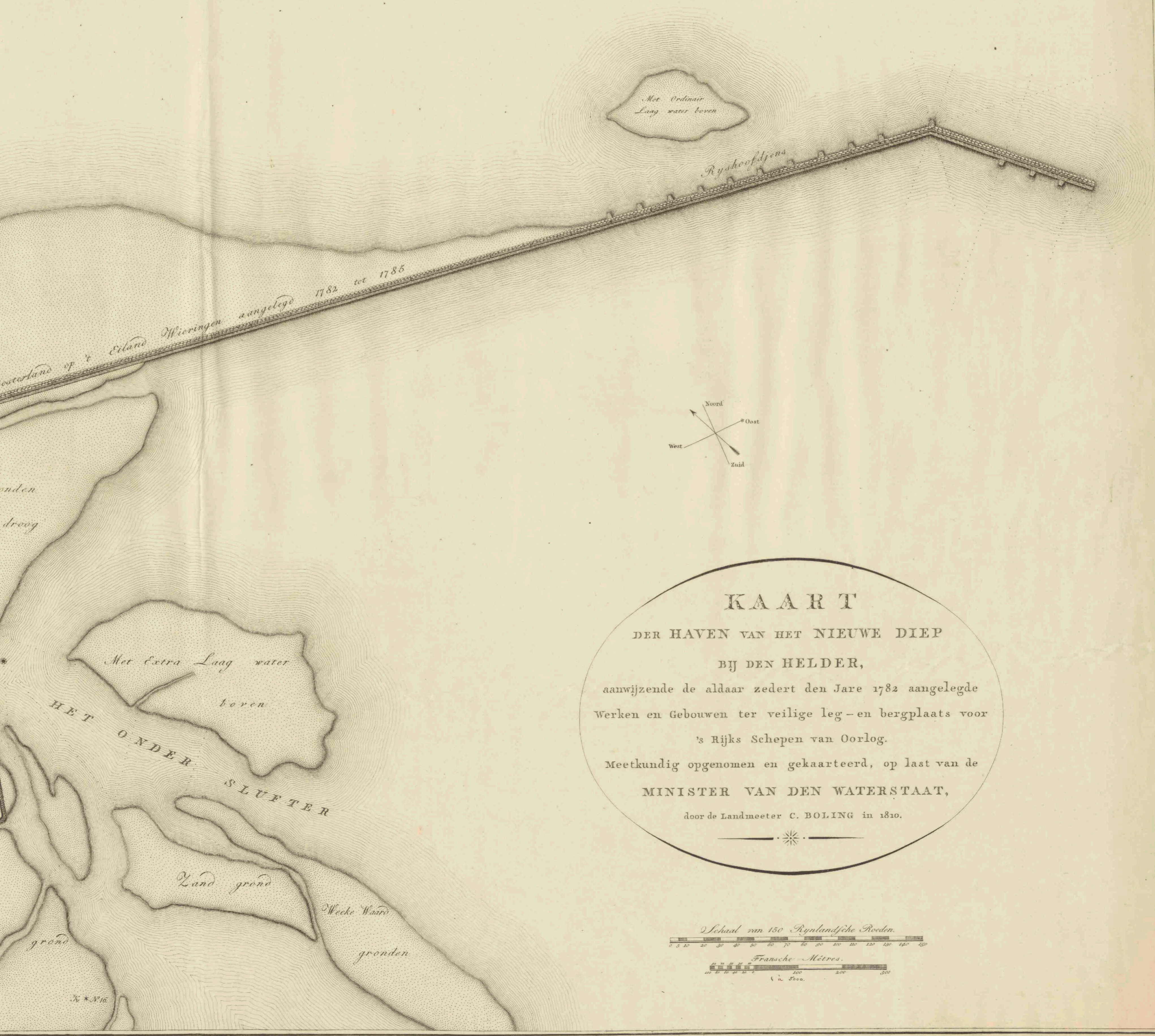
D E Z U I D




De Letters A, B, C & duiden aan de grondboringen, in de Schoter Vlake enz.

Biblioth. Rhen.-Traj.  
d. d.  
Vir. Cl. G. Moll.  
MAPPE MARINAE.  
Sect. **IV.**  
N<sup>o</sup>. **38.**

# Z U I D W A L



**K A A R T**  
DER HAVEN VAN HET NIEUWE DIEP  
BIJ DEN HELDER,  
aanwijzende de aldaar zedert den Jare 1782 aangelegde  
Werken en Gebouwen ter veilige leg- en bergplaats voor  
's Rijks Schepen van Oorlog.  
Meetkundig opgenomen en geкартеerd, op last van de  
**MINISTER VAN DEN WATERSTAAT,**  
door de Landmeeter C. BOLING in 1810.



490

37