



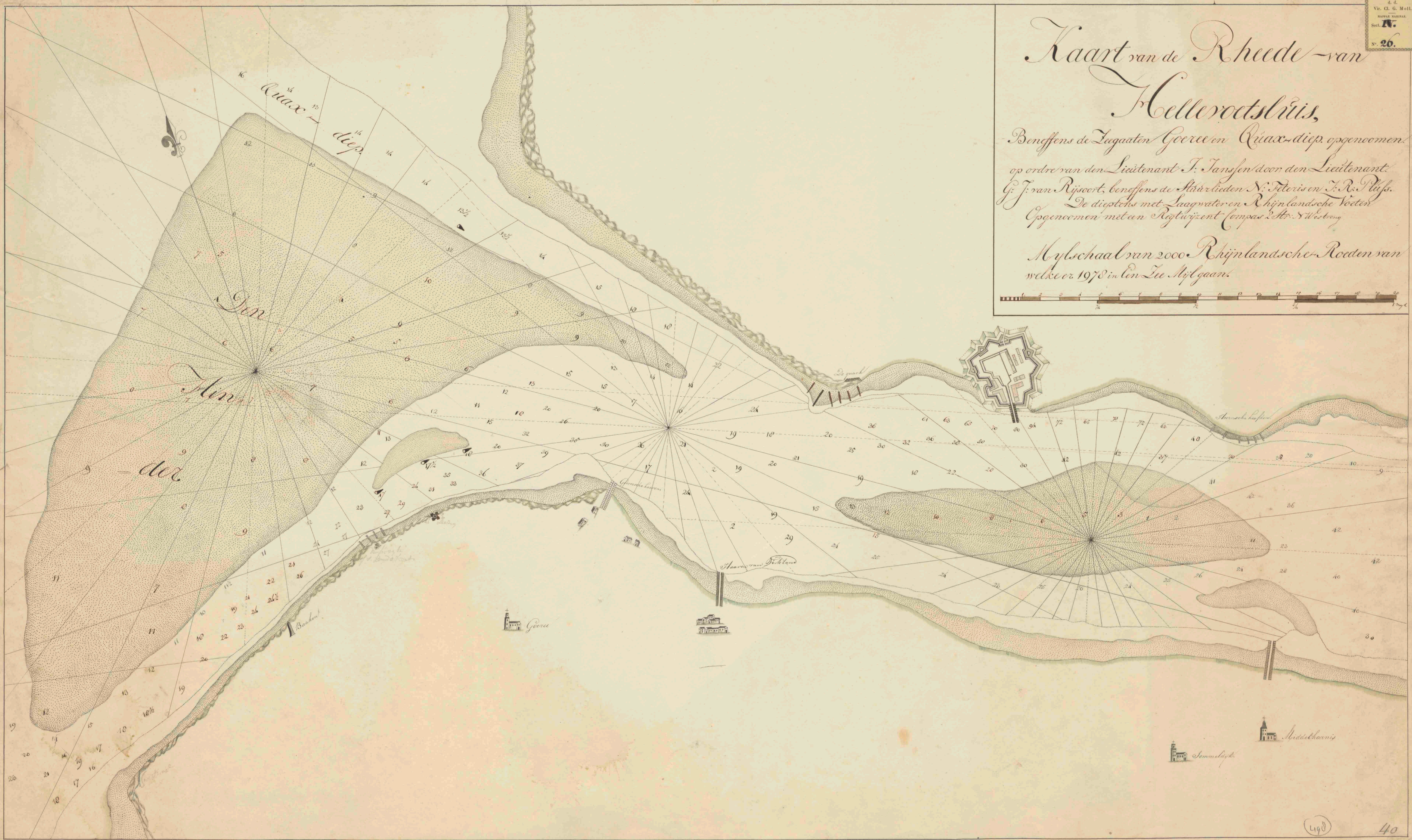
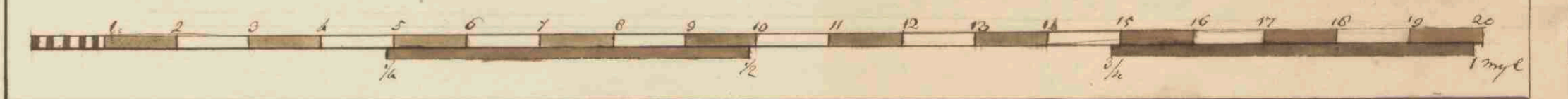
Kaart van de Rheede van Hellevoetsluis, beneffens de zeegaaten Goeree en Quax-diep

<https://hdl.handle.net/1874/431179>

Kaart van de Rhee de van Melleroetsluis,

Beneffens de Zagaaten Goeree en Quax-diep, opgenoomen
op ordre van den Licutenant J. Janssen door den Licutenant
G. J. van Rijsort, beneffens de Stuurlieden N. Jeteris en J. R. Pijls.
De diepten met Laagwater en Rhijnlandsche Voeten
Opgenoomen met een Regtlijzent Compas 2^{de} Westering

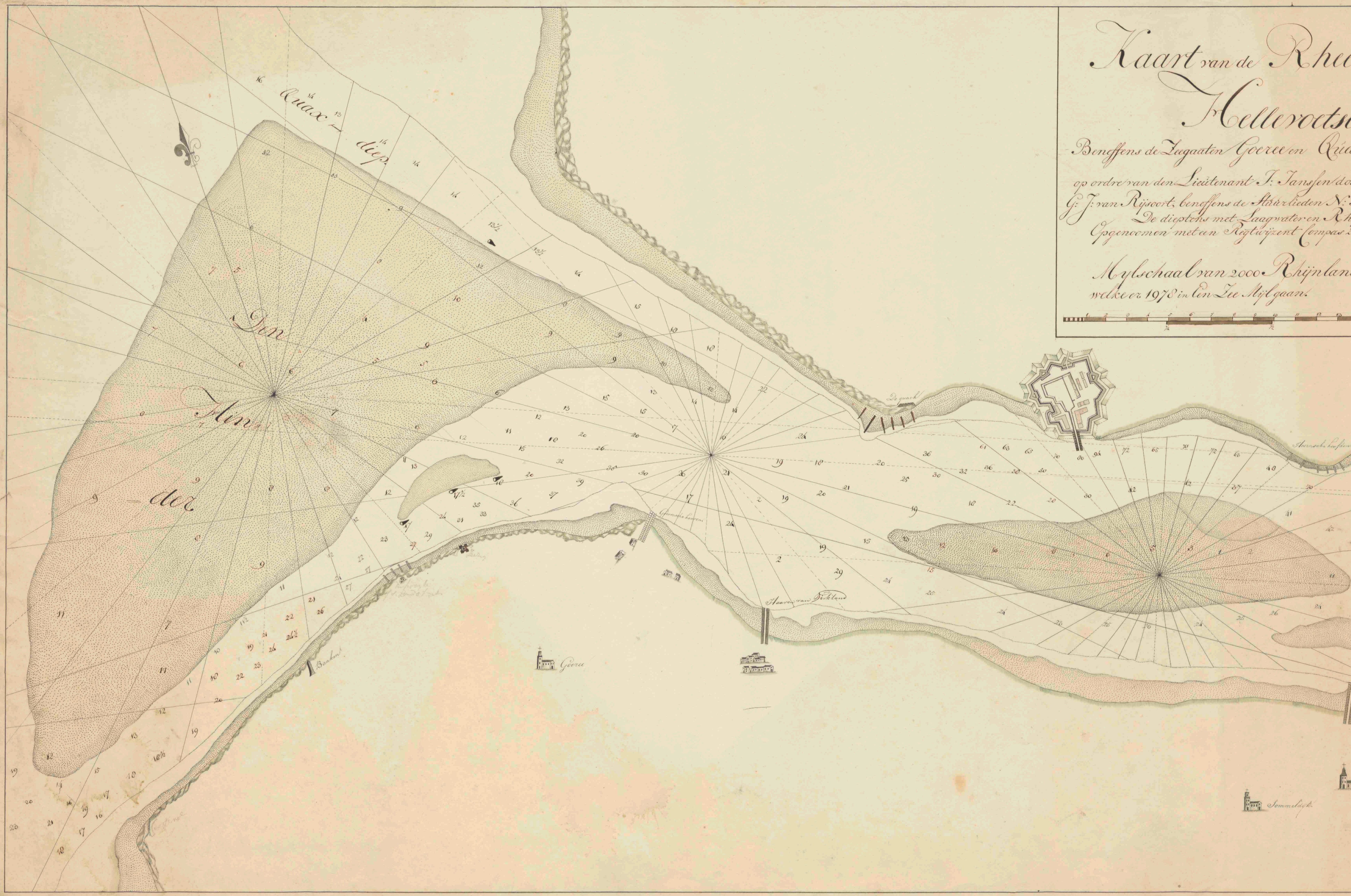
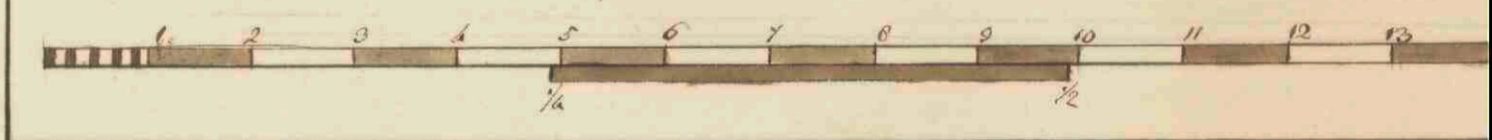
Mylschaal van 2000 Rhijnlandsche Roden van
welker 1978 in een Zee Mijl gaan.



Kaart van de Rhee Hellerodts

Benneffens de Zwaarten Goere en
op ordre van den Licutenant J. Jansen door
G. J. van Rijsoort, benneffens de Stuurlieden N. J.
De dieptens met Laagwater en Rhy
Opgevoemen met een Regtlijzent Compas

Mylschaal van 2000 Rhyland
welke er 1978 in een Lee Mijl gaan.



Kaart van de Rhee van Melleroetsluis,

Beneffens de Zagaaten Goere en Quax-diep, opgenoomen.
op ordre van den Licutenant J. Jansen door den Licutenant
G. J. van Rijsoort, beneffens de Afdruclieden N. Jeteris en J. R. Pijfs.
De dieptens met Laagwater en Rhijnlandsche Voeten
Opgenoomen met een Reptwijzent Compas 2 Str. 8 W. O. O. O. O.

Mylschaal van 2000 Rhijnlandsche Rodden van
welcke er 1978 in een Zee Mijl gaan.

