



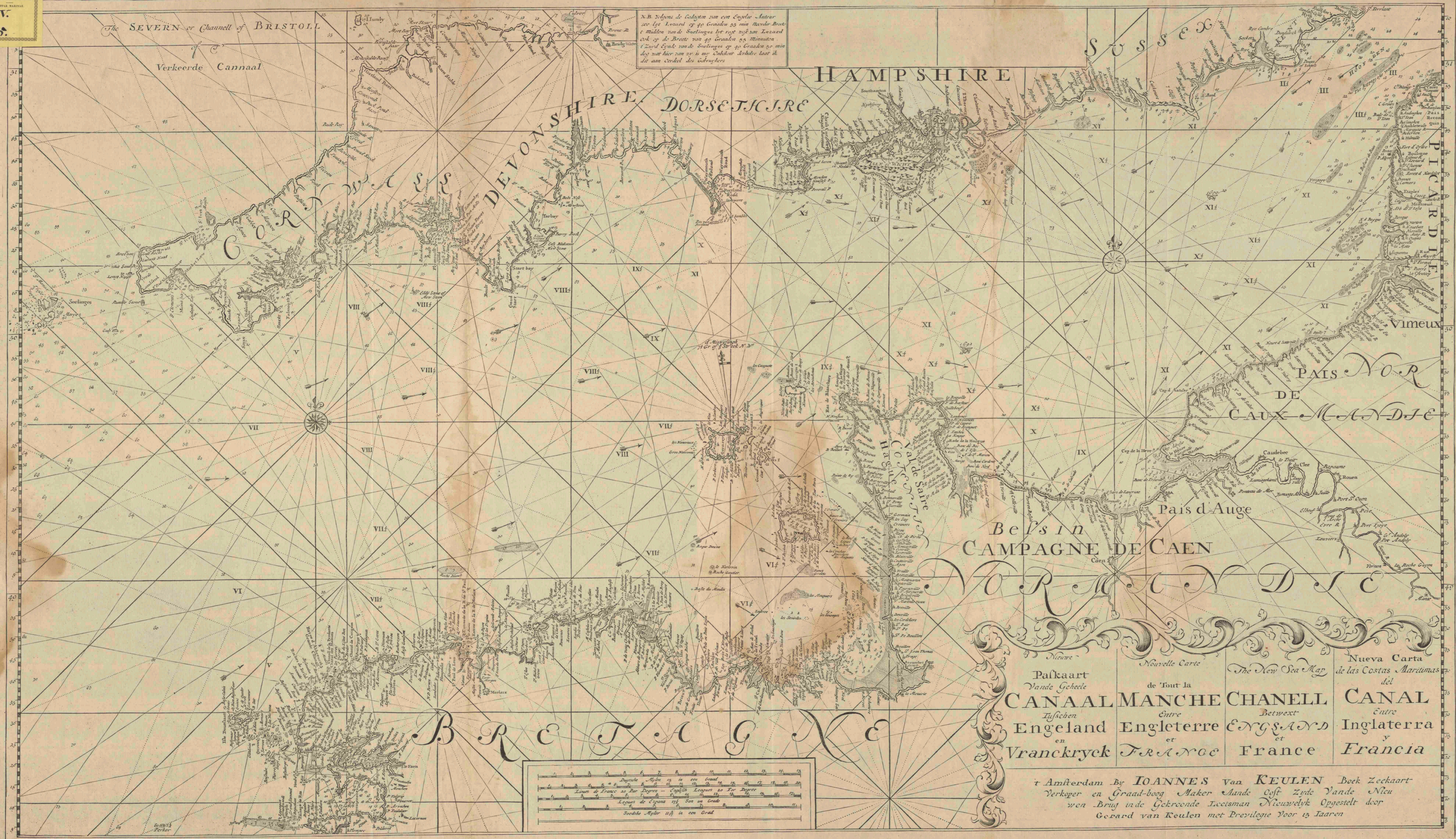
# **Nieuwe paskaart van de geheele Canaal tusschen Engeland en Vranckryck =**

<https://hdl.handle.net/1874/431185>

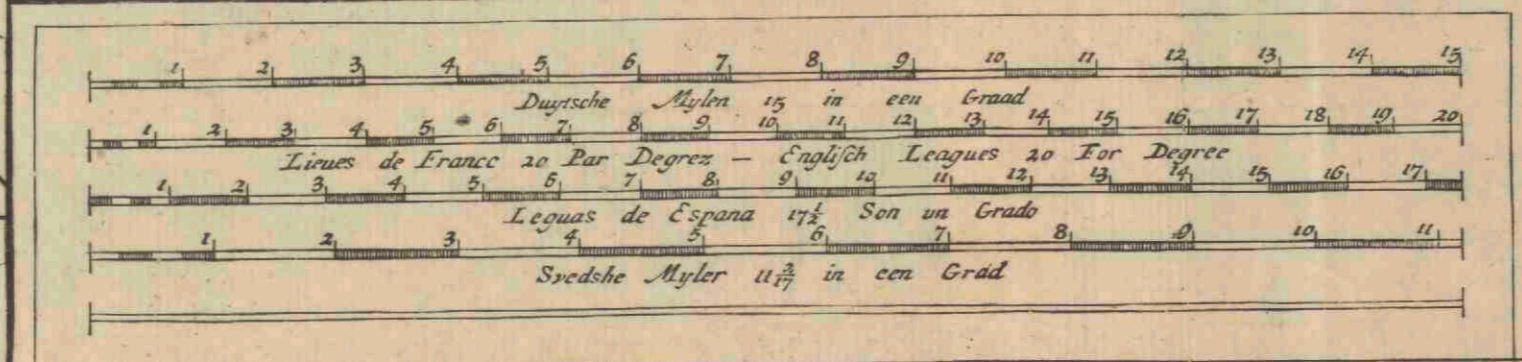


Blaubl. Rhin. Troy.  
 d. d.  
 Vir. Cl. G. Moll.  
 RAPPAE NAVALE  
 Sect. V.  
 N. 5.

N.B. Nijens de Costen van een Engelsche Anker  
 300 Lij. Leeward of 40 Gradus 23 min. Naver Boort  
 t. midden van de Soringes het roeg met een Leeward  
 oek of de Boort van 40 Gradus 23 Minuten  
 t. Zuid Oost van de Soringes of 40 Gradus 23 min  
 het rot hier van 20 in my Onbekent Anker last ik  
 die van Costel des velduykers



Nieuwe  
 Nouvelle Carte  
 The New Sea Map  
 Nueva Carta  
 de las Costas Maritimas  
 del  
**CANAAL MANCHE**  
 Entre  
**ENGLAND**  
 et  
**FRANCE**  
**France**  
**FRANCIA**



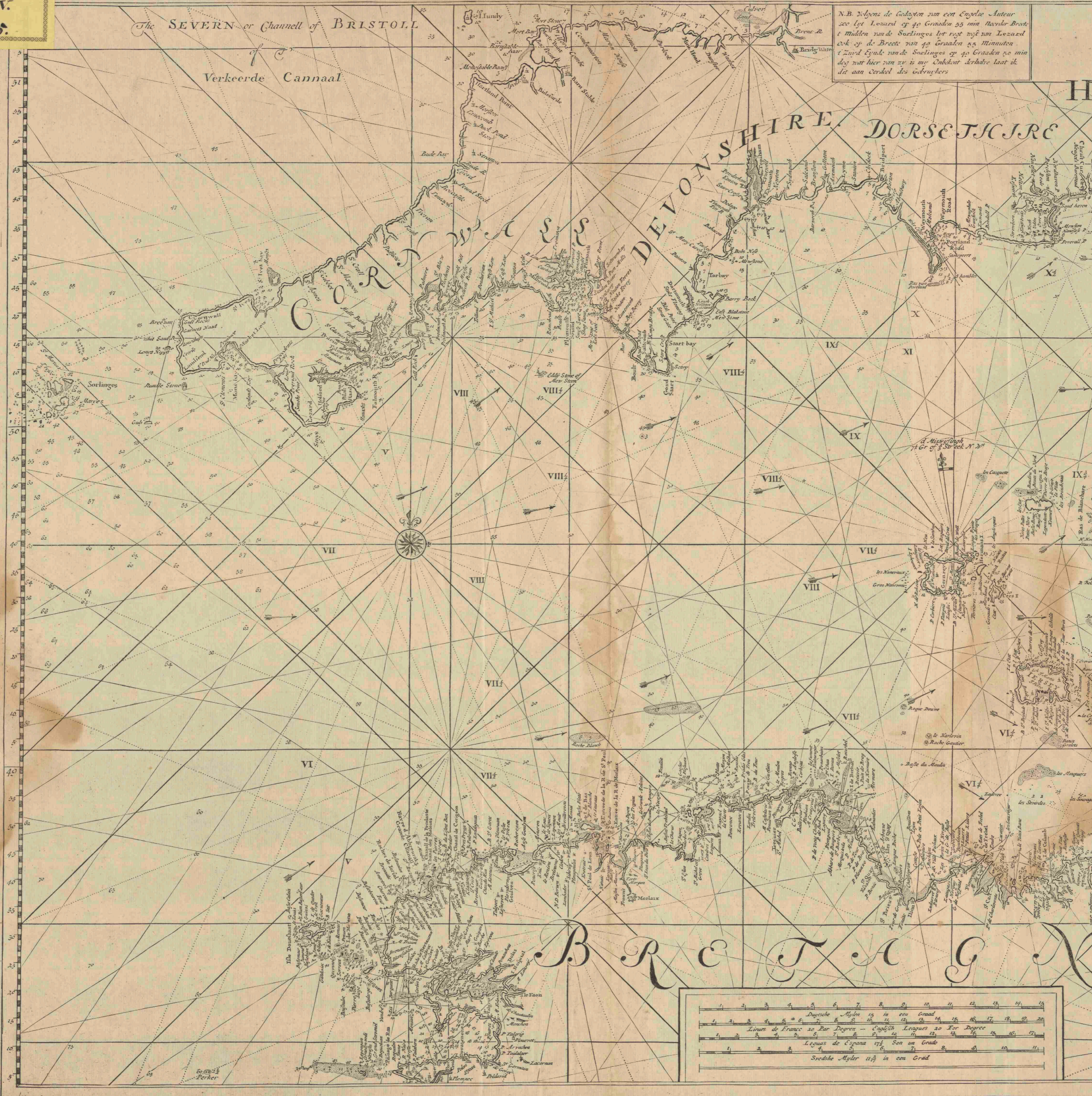
t. Amsterdam By **IOANNES van KEULEN** Boek Zeekaart  
 Verkoper en Graadt-boog Maker Aande Oost Zide Vande Nieu  
 wen Brug in de Gekroonde Leetsman Nieuwelyk Opgesteld door  
 Gerard van Keulen met Privilegie Voor 15 Jaaren



The SEVERN or Channell of BRISTOLL

Verkeerde Canaal

N.B. Volgens de Gedyten van een Engelse Auteur  
see Lij. Leoard of 40 Graaden 55 min. Noerd Brak  
t. Midden van de Sorlinges ljt 127 1/2 min. Leoard  
oek of de Breete van 40 Graaden 55 Minuten  
t. Zuid Eynke van de Sorlinges of 40 Graaden 50 min  
dey wat hier van 2v. is my Oubekot derhalve laat ik  
dit aan Conkel des Gebruykers



1	2	3	4	5	6	7	8	9	10	11	12	13	14	15
1	2	3	4	5	6	7	8	9	10	11	12	13	14	15
1	2	3	4	5	6	7	8	9	10	11	12	13	14	15
1	2	3	4	5	6	7	8	9	10	11	12	13	14	15


Dutchche Mylen 15 in een Graad  
Lignes de France 20 Par Degres — English Lignes 20 For Degree  
Leguas de Espana 17 1/2 Sea un Graad  
Swedische Mylen 11 1/2 in een Grad



N.B. Volgens de Getuygen van een Engelse Auteurs  
 een Ligt Lezard op 40 Graaden 55 min Noorder Brecht  
 e midden vande Soelingsen ligt rest vijf van Lezard  
 ook op de Brecht van 40 Graaden 55 Minuten  
 t Zuid Ende vande Soelingsen op 40 Graaden 50 min  
 deij met hier van 20 is my Oudekint derhalve laat ik  
 dit aan venkel des Gebruykers



Nieuwe  
 Nouvelle Carte  
 The New Sea Map  
 Nueva Carta  
 de las Costas Maritimas  
 del  
**CANAAL MANCHE CHANELL**  
 Entre  
 Engeland Engleterre ENGLAND  
 en et France  
 Vranckryck FRANCO France  
 Francia



t Amsterdam By IOANNES van KEULEN Boek Zeekaart  
 Verkoper en Graad-boog Maker Aande Oost Zyde Vande Nicu  
 wen Brug in de Gekroonde Leetsman Nieuwelyk Opgesteld door  
 Gerard van Keulen met Privilegie voor 15 Jaaren