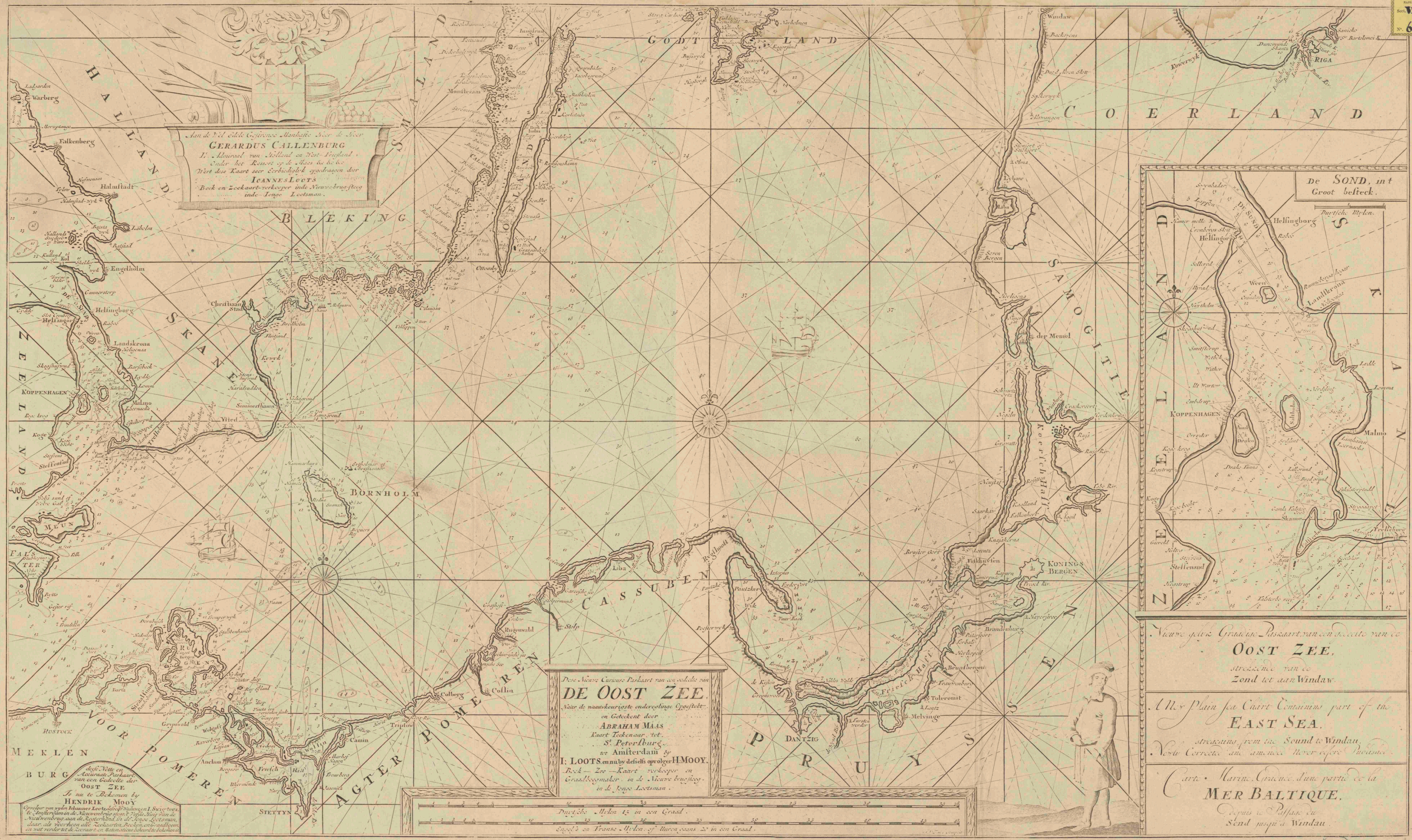




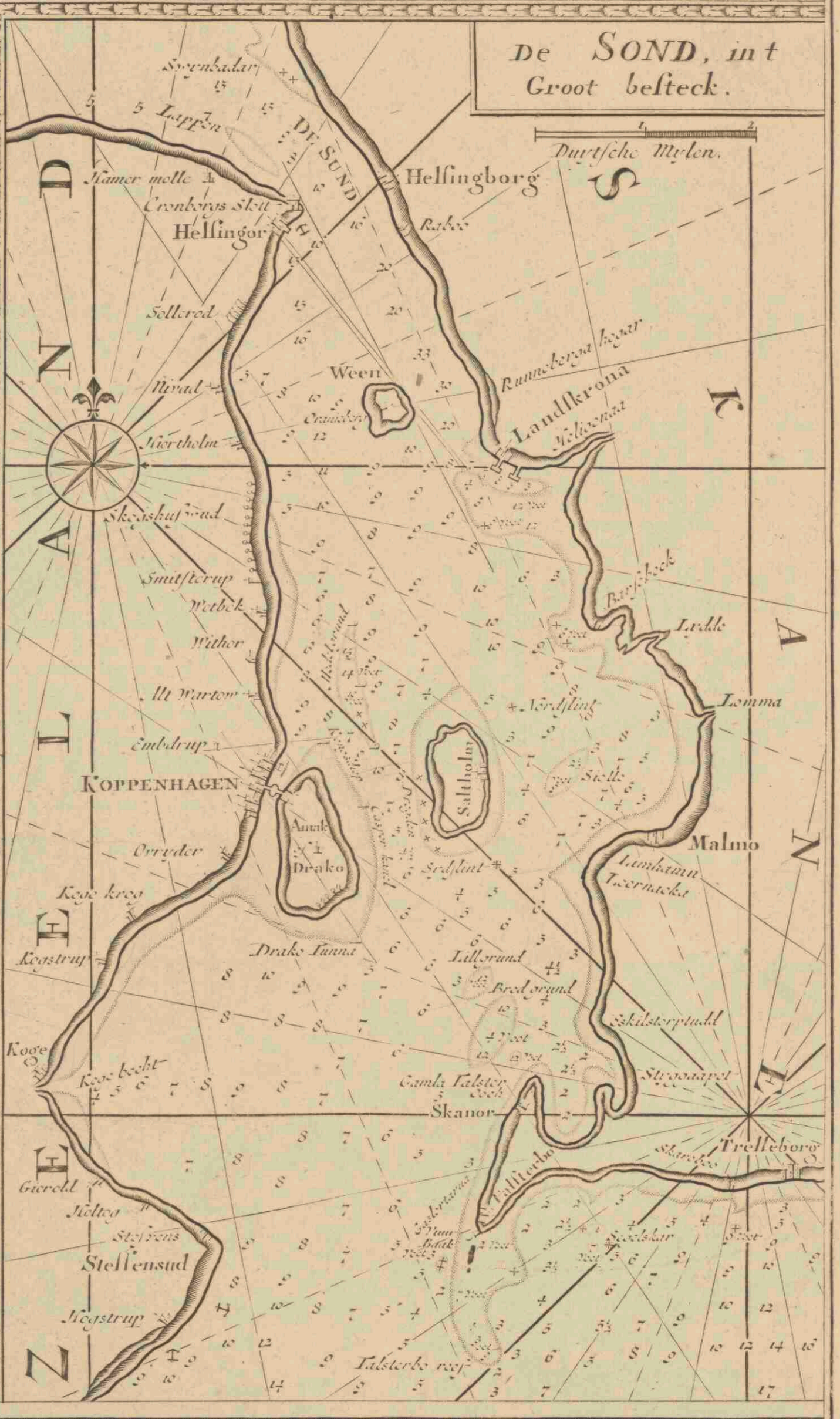
Nieuwe gelyk graadige paskaart van een gedeelte van de Oost Zee strekkende van de Zond tot aan Windaw =

<https://hdl.handle.net/1874/431227>



An de Vel Edele Gejensce Maestriche door de Meer
GERARDUS CALLEBURG
I. Admiral van Sijland en West-Indien.
Onder het Reest op de Maas de de de
Went dese Kaart seer Eerachtlyk opdraagen door
IOANNES LOOTS
Beck en Zeekaart-verkeper inde Nieuwebrug-Steeg
inde Jonge Loetsman.


Dese Nieuwe Carische Paskaart van een gedeelte van
DE OOST ZEE
Nair de naauwkeurigste onderzoeke opgesteld
en Gekeekt door
ABRAHAM MAAS
Kaart Teekenaar tot
S. Peterburg
en Amsterdum by
I. LOOTS en nu by deszelfs opvolger **H.MOOY**
Beck - Zee - Kaart verkeper en
Grondteekmaker in de Nieuwe brug-Steeg
in de Jonge Loetsman.

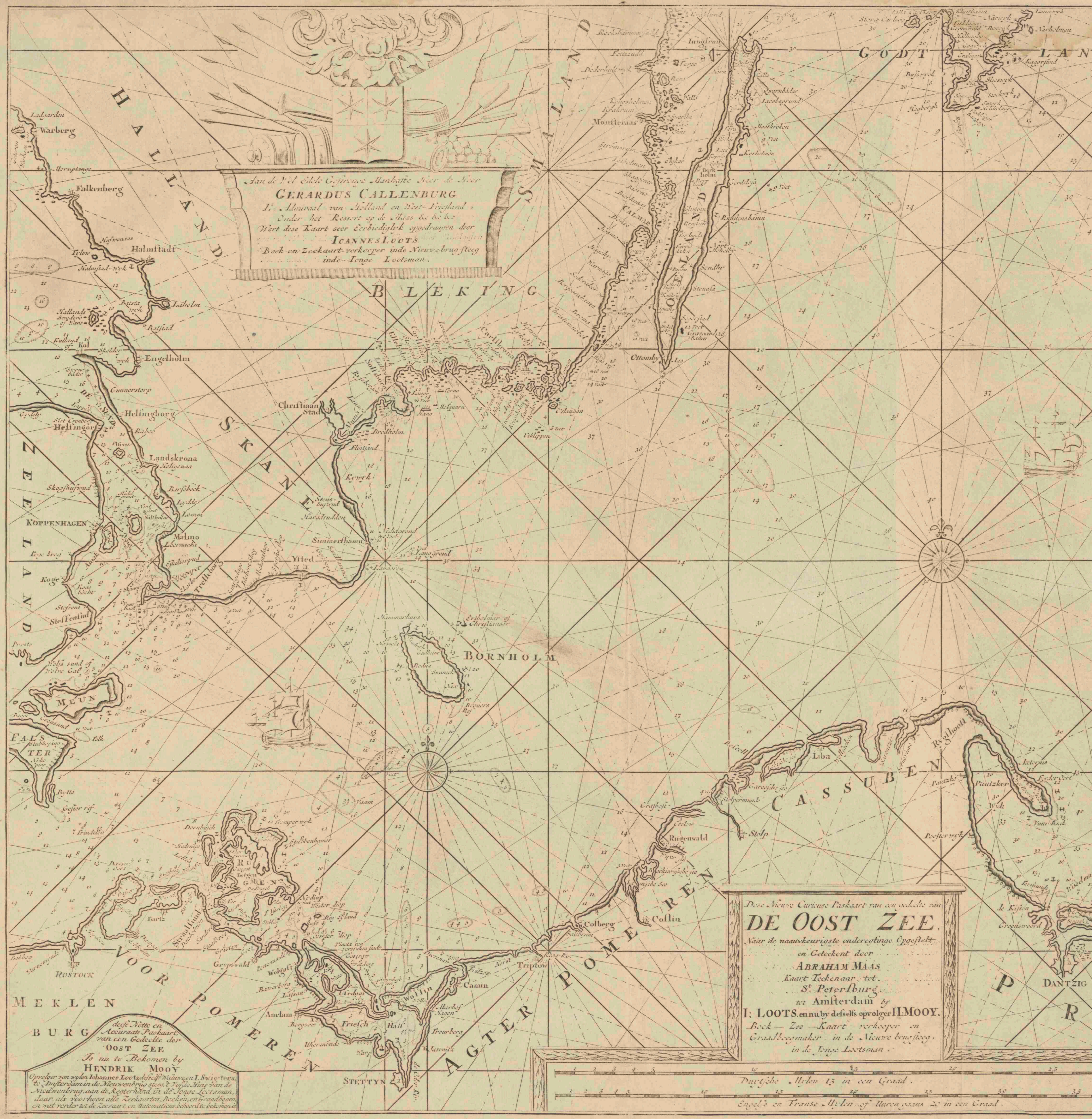


Vuure gles Gracise Paskaart van een gedeelte van de
OOST ZEE
strecksche van de
Zond tot aan Windaw.
A Mer plain sea Chart containing part of the
EAST SEA
strecks from the Sound to Windaw.
Veru Correcte en ameneuse Meer-gepre Paskaart.
Carte Marine Gracise d'une partie de la
MER BALTIQUE
Depuis le Duffau du
Sond jusqu'à Windaw.

Opvoer van zynen Johannes Loetsloofschepel van I. Swerres
de Angeremans de Nieuwebrug-Steeg by Triplo. Byg den de
Nieuwebrug van de Rosterhand in de Jonge Loetsman
daar als vroerheen alle Zeekaarten, Reekens en wandingen
en nu verker tot de Zeekaart en Annotatien schied te bekomen in

Duytsche Melen 12 in een Graad.
Engelsche en Franse Melen of Muren eens 20 in een Graad.



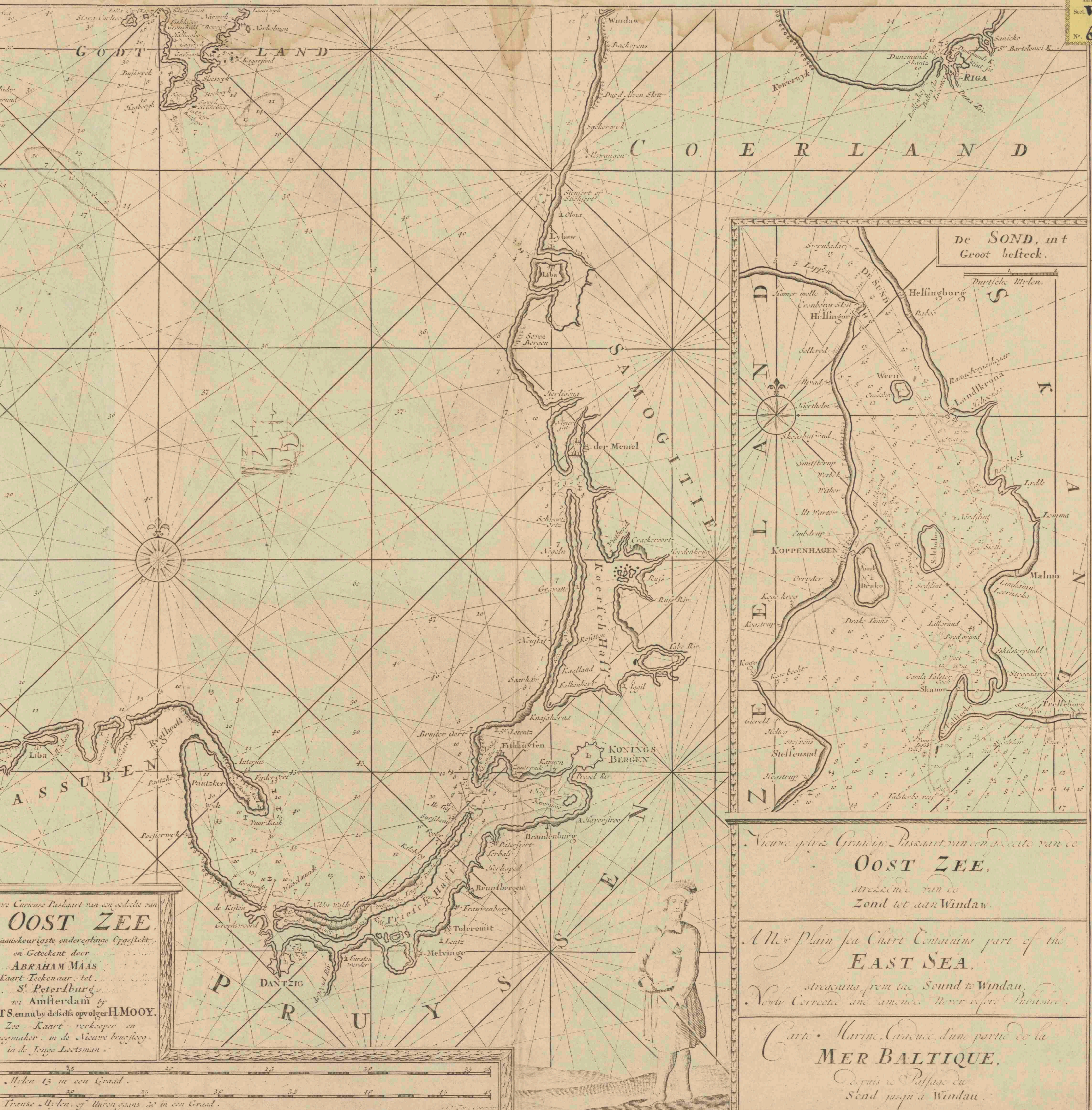


Van de Nijl Edle Geyronce Manhafte Nier de Nier
GERARDUS CALLENBURG
 N. Admiral van Holland en West-Indië
 Onder het Ressort op de Maas & de Rijn
 Wert dese Kaart seer Eerbiediglijk opgedragen door
ICANNES LOOTS
 Boek en Zeekaart-verkooper inde Nieuwe brug-steg
 inde Jonge Loetsman.

Dese Nieuwe Carcase Paskaart van een veldte van
DE OOST ZEE.
 Naar de nauwkeurigste onderzochte Opzetting
 en Gedeekent door
ABRAHAM MAAS
 Kaart Teekenaar tot
S. Peterburg
 in Amsterdam by
I. LOOTS en nu by detselvs opvolger **HMOOY**,
 Boek- Zee- Kaart- verkooper en
 Graadbeeymaker in de Nieuwe brugsteg,
 in de Jonge Loetsman.

dese Nette en
 Accurate Paskaart
 van een Gedeelte der
OOST ZEE
 Is nu te Bekomen by
HENDRIK MOOY
 Opvolger van zynen Iohannes Leo veldschep Nieuwen en I. Swier ters.
 te Amsterdam in de Nieuwenbrugsteg, 27ste Huis van de
 Nieuwenbrug, aan de Rechterhand in de Jonge Loetsman,
 daar als voorheen alle Zeekaarten Boeken, en te raadbeeyen
 en mit verder tot de Zeevaart, en Matematicus behoort te bekomen.

Druyckte Melen 15 in een Graad.
 Engels en Franse Melen of Uuren vaans 20 in een Graad.



Curieuse Paschaert van een gedeelte van
OOST ZEE,
 nauwkeurigste onderregtinge Opgeftelt
 en Geteckent door
ABRAHAM MAAS
 Kaart Teekenaar. tot
 St. Petershourg
 tot Amsterdam by
 TS. en nu by deszelfs opvolger **H.MOOY.**
 Zee-Kaart verkoper en
 regmaker. in de Nieuwe bouwfloey
 in de Jonge Leetsman.

Vue de plus Grande Paschaert van een gedeelte van de
OOST ZEE,
 strekkende van de
 Zond tot aan Windaw.
 A New plain sea Chart Contains part of the
EAST SEA,
 straching from the Sound to Windaw.
 Newly Corrected and amended Never before Published.
 Carte Marine. Grande, d'une partie de la
MER BALTIQUE,
 depuis le Passage du
 Soud jusqu'à Windaw.

Milen 15 in een Graad.
 Franse Milen. of Maren vaans 20 in een Graad.