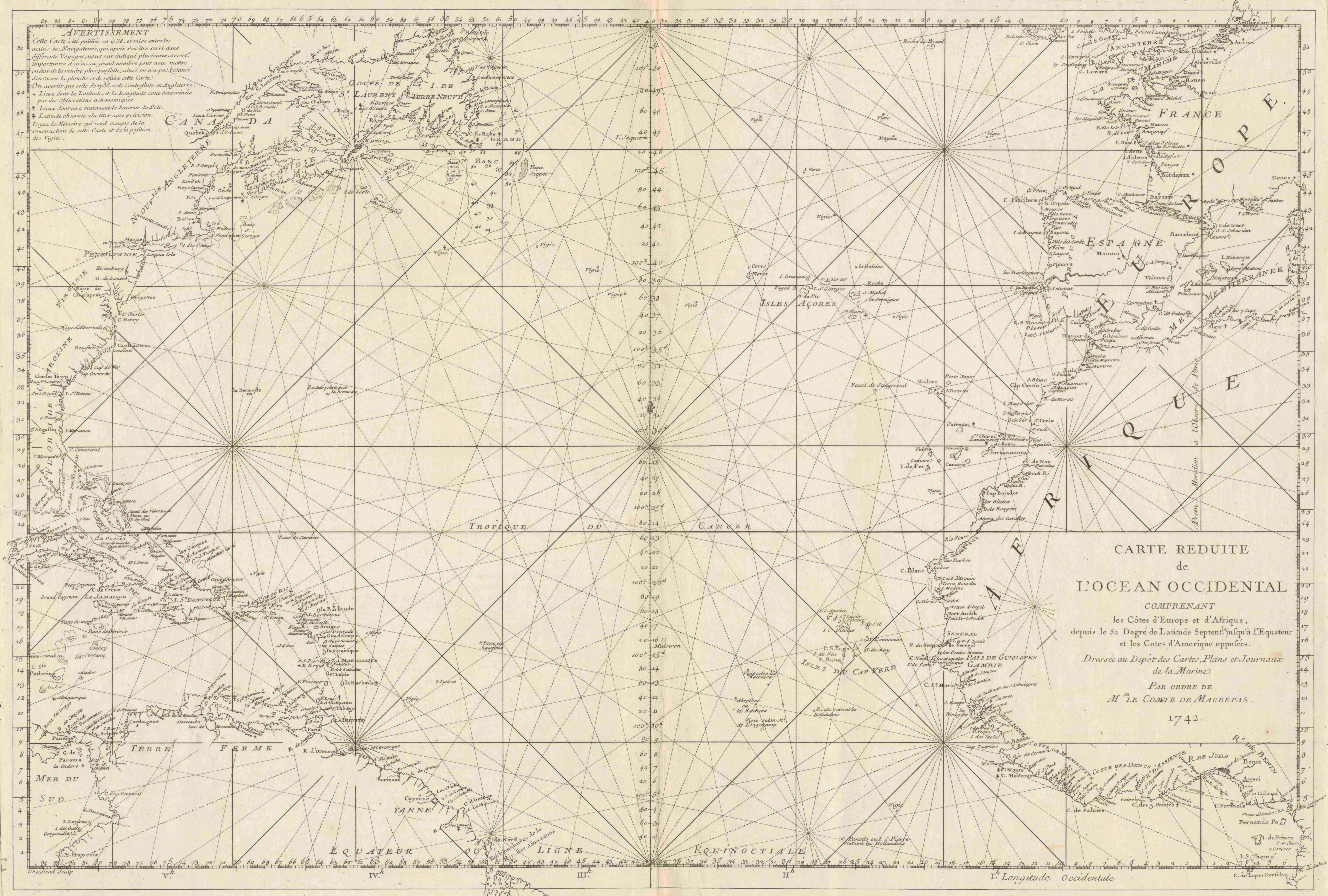




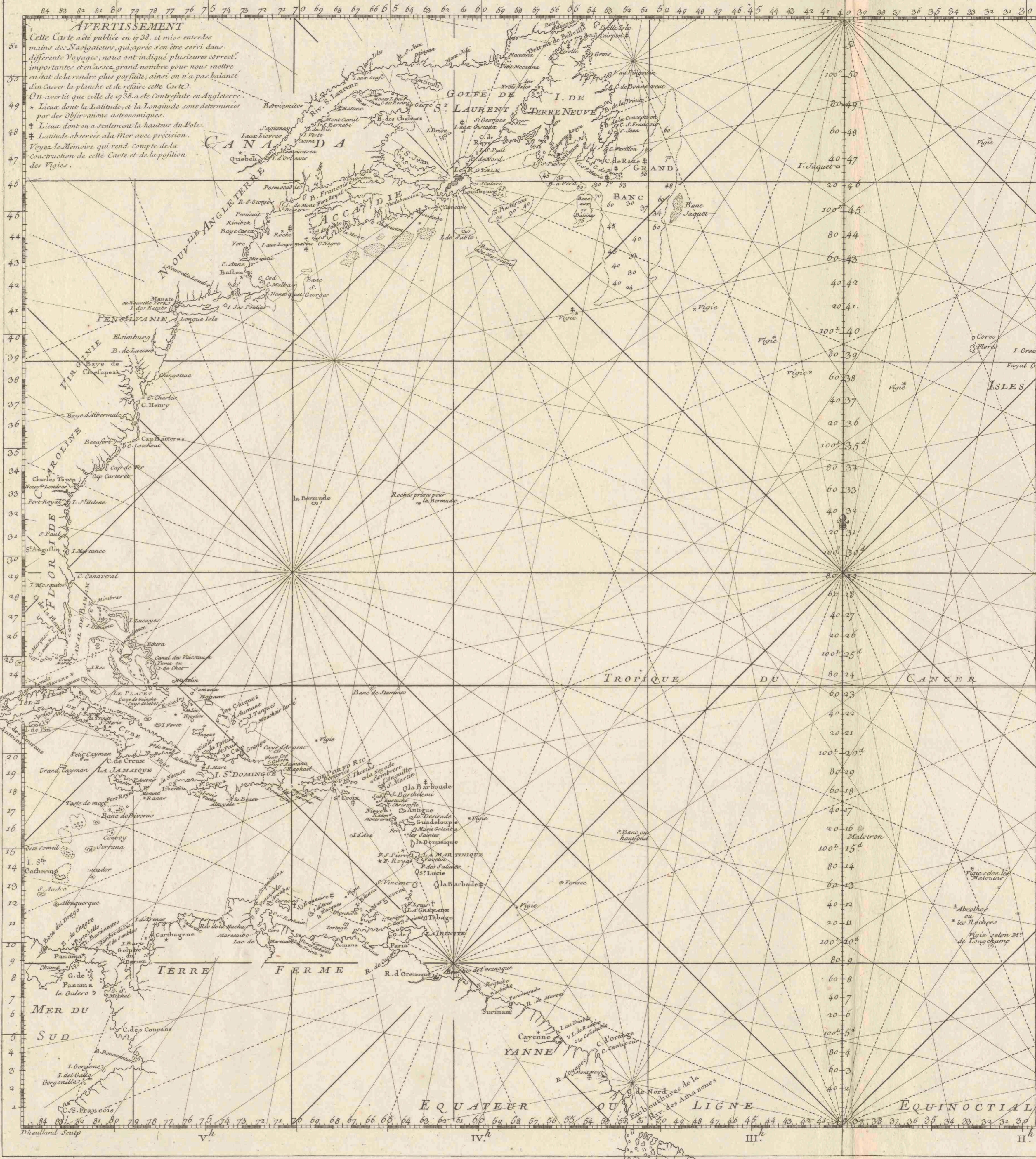
**Carte reduite de l'Océan Occidental comprenant les côtes
d'Europe et d'Afrique, depuis le 52 degré de latitude septentle.
jusqu'à l'Equateur et les côtes d'Amérique opposées**

<https://hdl.handle.net/1874/431243>



AVERTISSEMENT
Cette Carte a été publiée en 1738. et mise entre les
mains des Navigateurs, qui après s'en être servi dans
différents Voyages, nous ont indiqué plusieurs correctifs
importants et en assez grand nombre pour nous mettre
en état de la rendre plus parfaite, ainsi on n'a pas estimé
à l'excès la peine et de refaire cette Carte.
On avertit que celle de 1738. a été corrigée en Angleterre
• Lignes dont la Latitude, et la Longitude sont déterminées
par des Observations astronomiques.
• Lignes dont on a seulement la hauteur du Pôle.
• Latitude observée au Mer avec précision.
• Figures de Merveilles qui sont copie de la
Construction de cette Carte et de la position
des Figes.

CARTE REDUITE
de
L'Océan Occidental
COMPRENANT
les Côtes d'Europe et d'Afrique,
depuis le 52 Degré de Latitude Septentr. jusqu'à l'Equateur
et les Côtes d'Amerique opposées.
Dressée au Dépôt des Cartes, Plans et Journaux
de la Marine
PAR ORDRE DE
M. LE COMTE DE MAUREPAS.
1742.

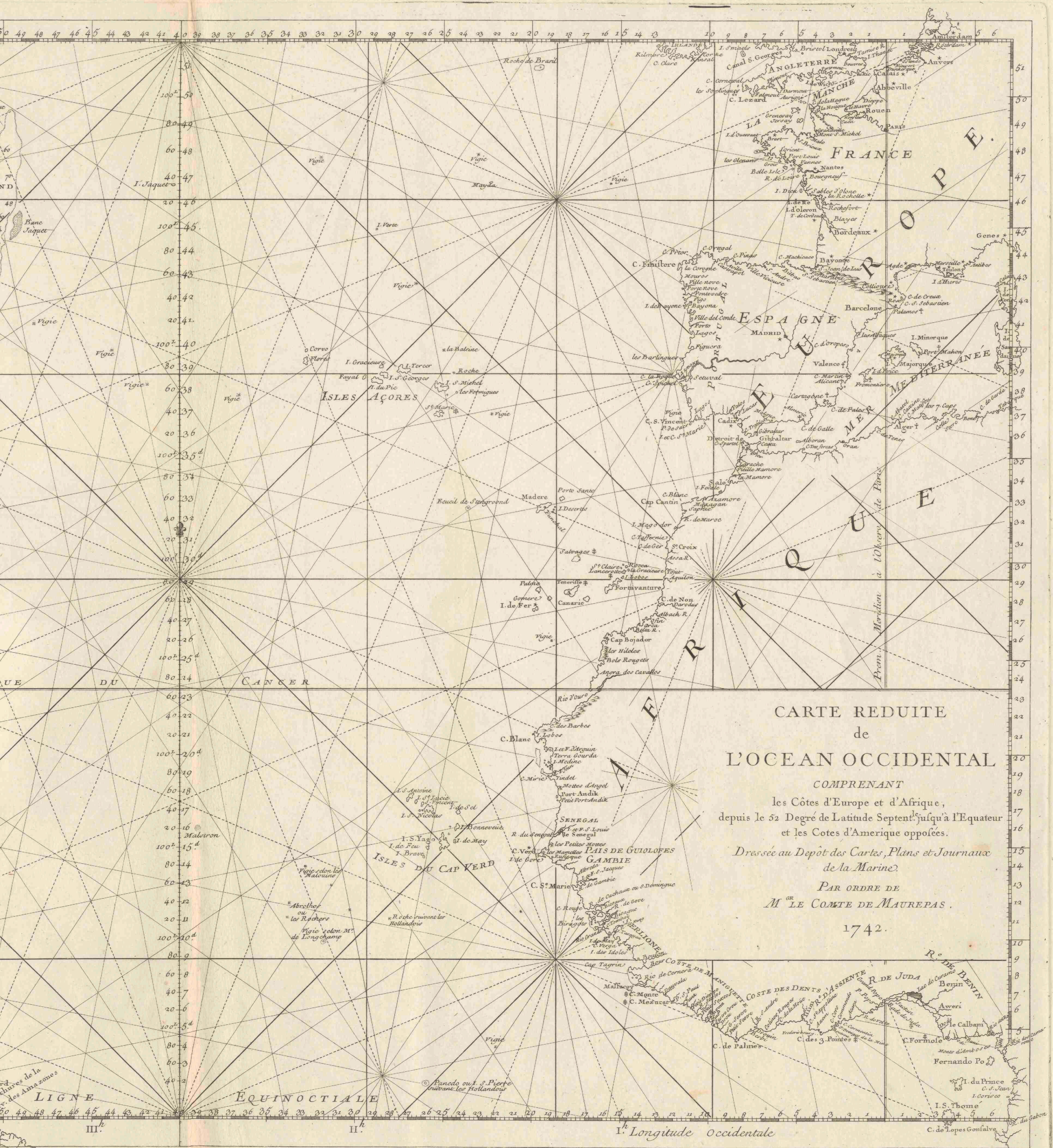


84 83 82 81 80 79 78 77 76 75 74 73 72 71 70 69 68 67 66 65 64 63 62 61 60 59 58 57 56 55 54 53 52 51 50 49 48 47 46 45 44 43 42 41 40 39 38 37 36 35 34 33 32 31 30 29 28 27 26 25 24 23 22 21 20 19 18 17 16 15 14 13 12 11 10 9 8 7 6 5 4 3 2 1

AVERTISSEMENT
 Cette Carte a été publiée en 1738. et mise entre les
 mains des Navigateurs, qui après s'en être servi dans
 différents Voyages, nous ont indiqué plusieurs correct.
 importantes et en assez grand nombre pour nous mettre
 en état de la rendre plus parfaite; ainsi on n'a pas balancé
 d'en Casser la planche et de refaire cette Carte.
 On avertit que celle de 1738. a été Contrefaite en Angleterre.
 * Lieux dont la Latitude, et la Longitude sont déterminées
 par des Observations astronomiques.
 † Lieux dont on a seulement la hauteur du Pôle.
 ‡ Latitude observée à la Mer avec précision.
 Voyez le Mémoire qui rend compte de la
 Construction de cette Carte et de la position
 des Vignes.

84 83 82 81 80 79 78 77 76 75 74 73 72 71 70 69 68 67 66 65 64 63 62 61 60 59 58 57 56 55 54 53 52 51 50 49 48 47 46 45 44 43 42 41 40 39 38 37 36 35 34 33 32 31 30 29 28 27 26 25 24 23 22 21 20 19 18 17 16 15 14 13 12 11 10 9 8 7 6 5 4 3 2 1

III. IV. V.



CARTE REDUITE
de
L'OCEAN OCCIDENTAL
COMPRENANT
les Côtes d'Europe et d'Afrique,
depuis le 52 Degré de Latitude Septentrionale jusqu'à l'Equateur
et les Côtes d'Amerique opposées.
Dressée au Depot des Cartes, Plans et Journaux
de la Marine.
PAR ORDRE DE
M^{GR} LE COMTE DE MAUREPAS.
1742.