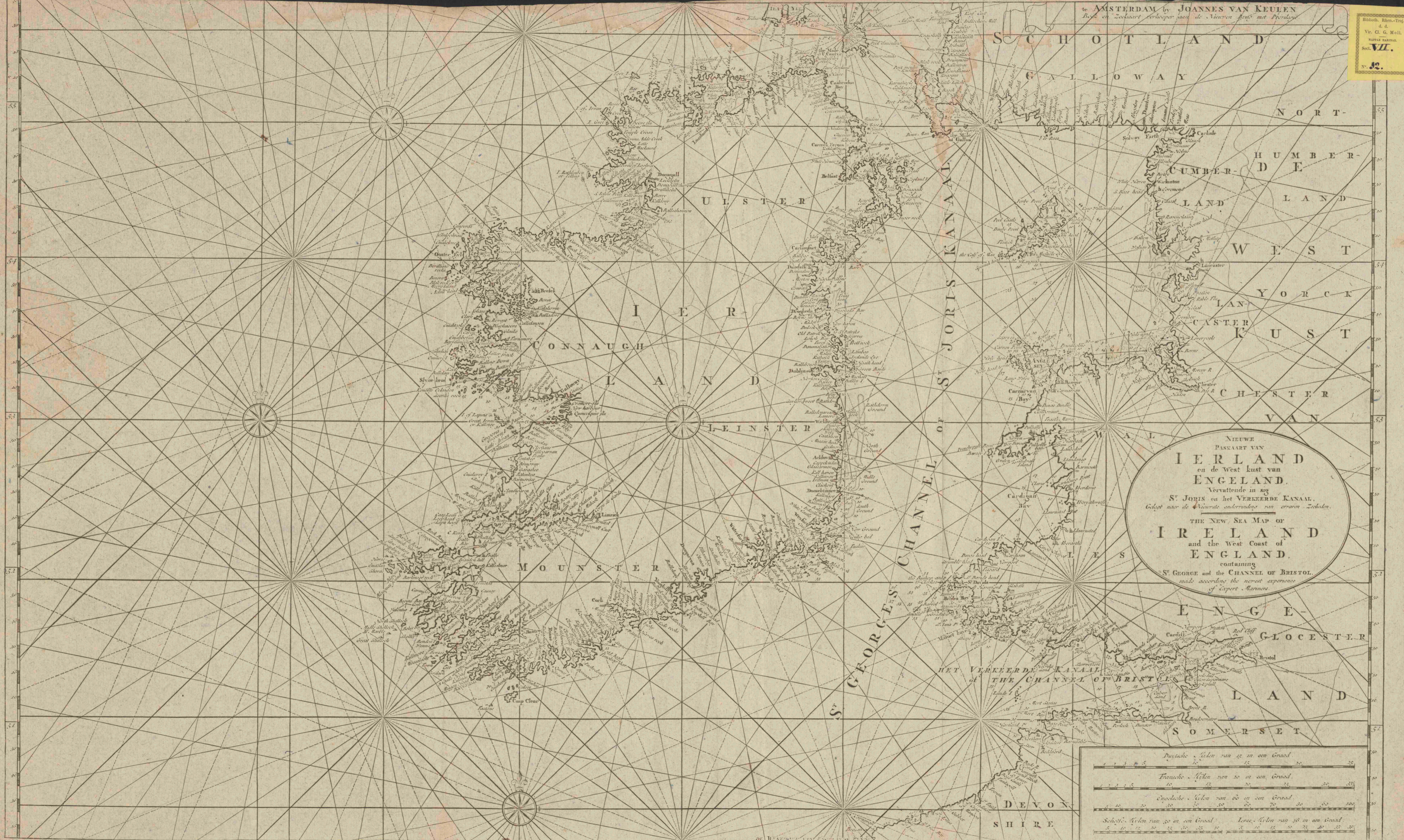




**Nieuwe paskaart van Ierland en de west kust van Engeland,
vervattende in sig St. Joris en het Verkeerde Kanaal, gelegd
naer de nieuwste ondervinding van ervaren zeelieden =**


<https://hdl.handle.net/1874/431246>

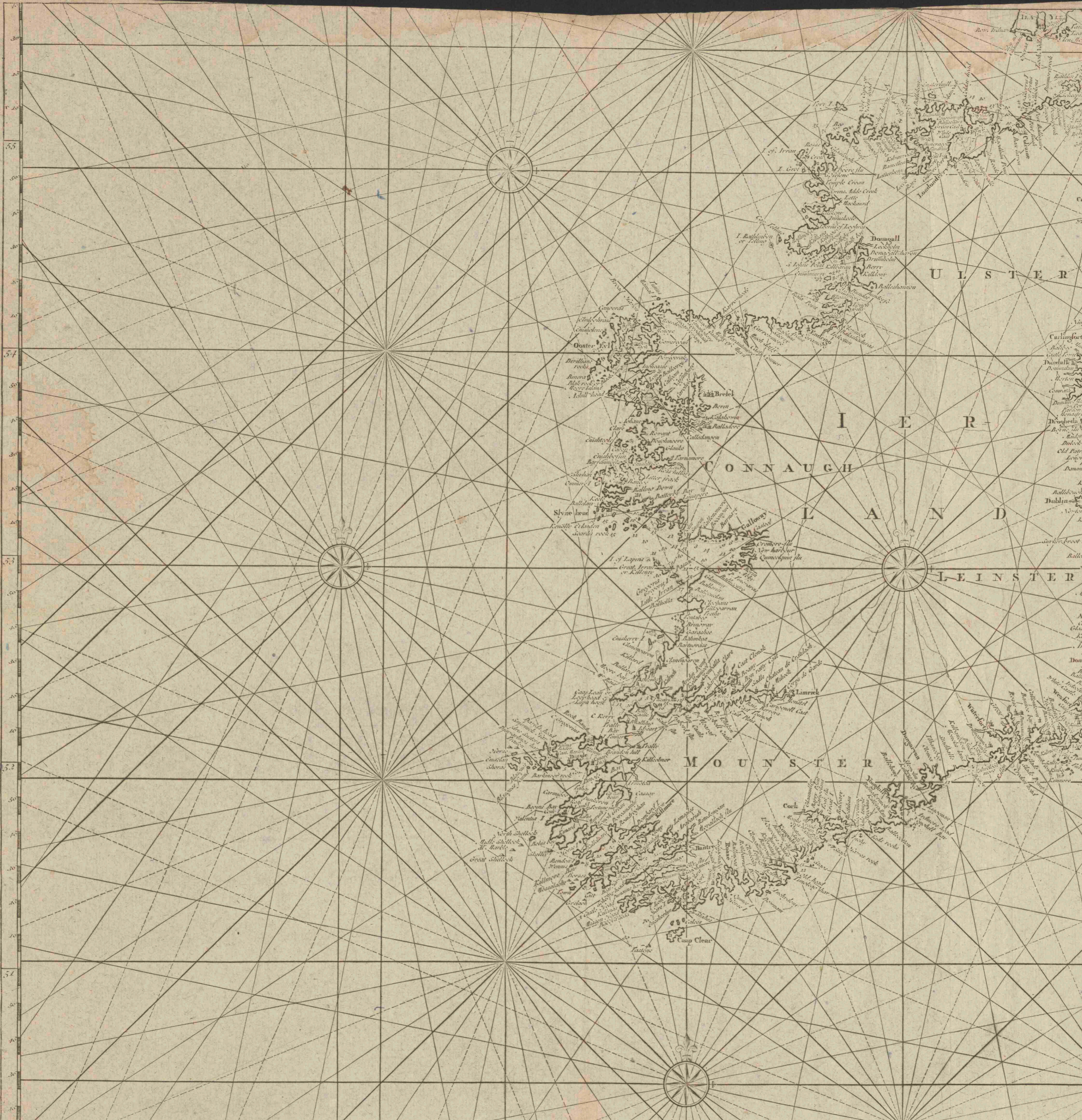
Biblioth. Rhen.-Traj.
d. d.
Vir. Cl. G. Moil.
MAPPE MARINE.
Ses. VII.
N^o. 32.



NIEUWE
PASKAART VAN
IERLAND
en de West kust van
ENGELAND.
Vervattende in sig
ST. JORIS en het VERKEERDE KANAAL.
Getekt naar de Nieuwste onderzanding van ervaren Zeeholen.

THE NEW SEA MAP OF
IRELAND
and the West Coast of
ENGLAND.
containing
ST. GEORGE and the CHANNEL OF BRISTOL.
made according to the newest experience
of expert Mariners.





ULSTER

CONNAUGHT

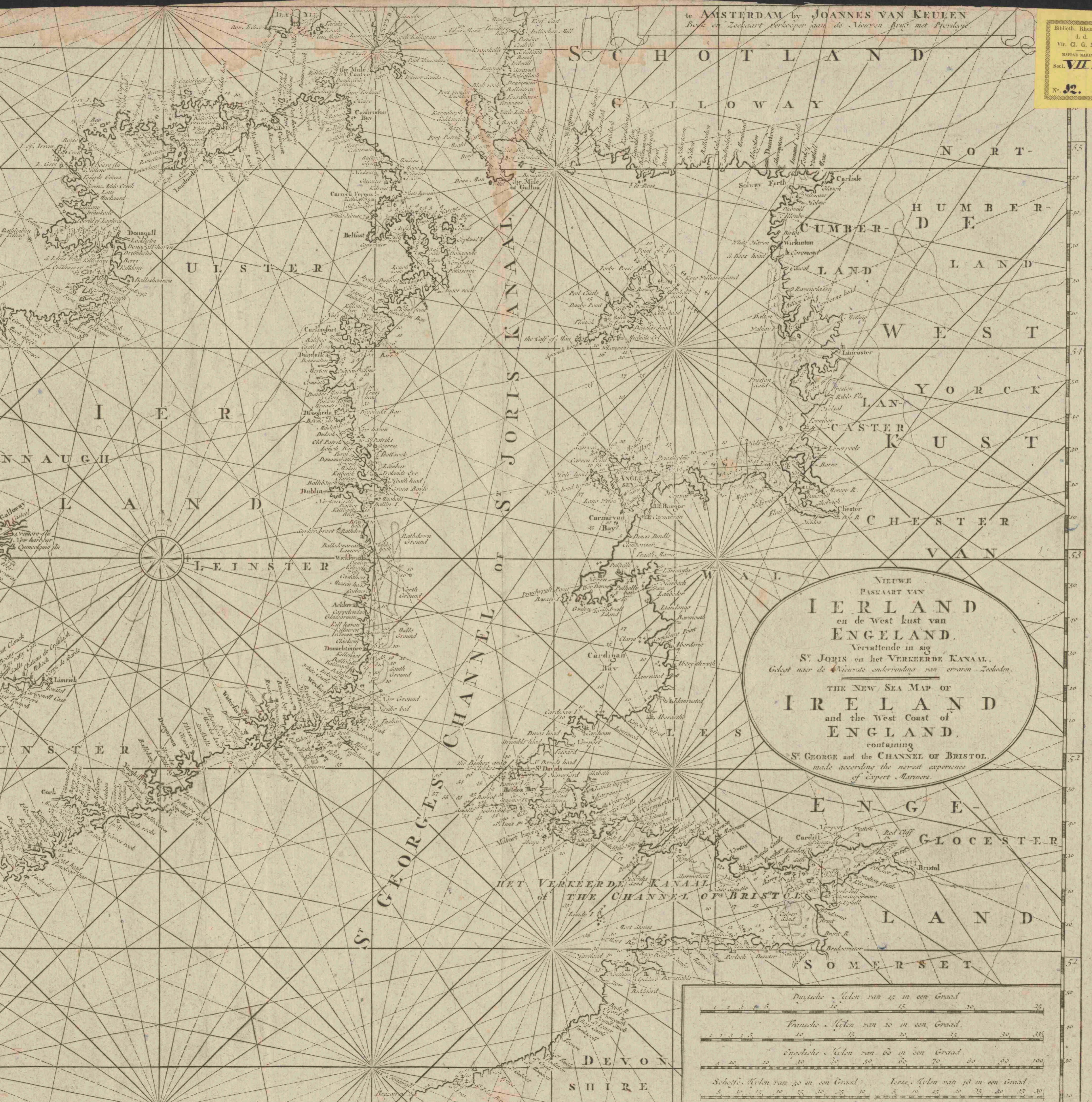
LEINSTER

MOUNSTER

5.5
5.4
5.3
5.2
5.1

S

Biblioth. Rhen.-Traj.
d. d.
Vir. Cl. G. Moll.
MAPPAE MARINAE
Sect. VII.
N^o. 32.



NIEUWE
PASKAART VAN
IERLAND
en de West kust van
ENGELAND.
Verattende in sig
ST. JORIS en het VERKEERDE KANAAL.
Gelejt naar de Nieuwste onderzending van ervaren Zeehelden.

THE NEW SEA MAP OF
IRELAND
and the West Coast of
ENGLAND.
containing
ST. GEORGE and the CHANNEL OF BRISTOL.
made according the newest experience
of expert Mariners.

HET VERKEERDE KANAAL
of THE CHANNEL OF BRISTOL

Duytsche Aalen van 15 in een Graad	
1	25
2	15
3	30
4	25
5	35
Fransche Aalen van 20 in een Graad	
1	20
2	35
3	30
4	35
5	30
Engelsche Aalen van 60 in een Graad	
5	30
10	60
20	70
30	60
40	100
Schoffe Aalen van 50 in een Graad	
5	15
10	30
15	45
20	30
25	45
30	60
Looze Aalen van 48 in een Graad	
5	15
10	30
15	45
20	30
25	45
30	60