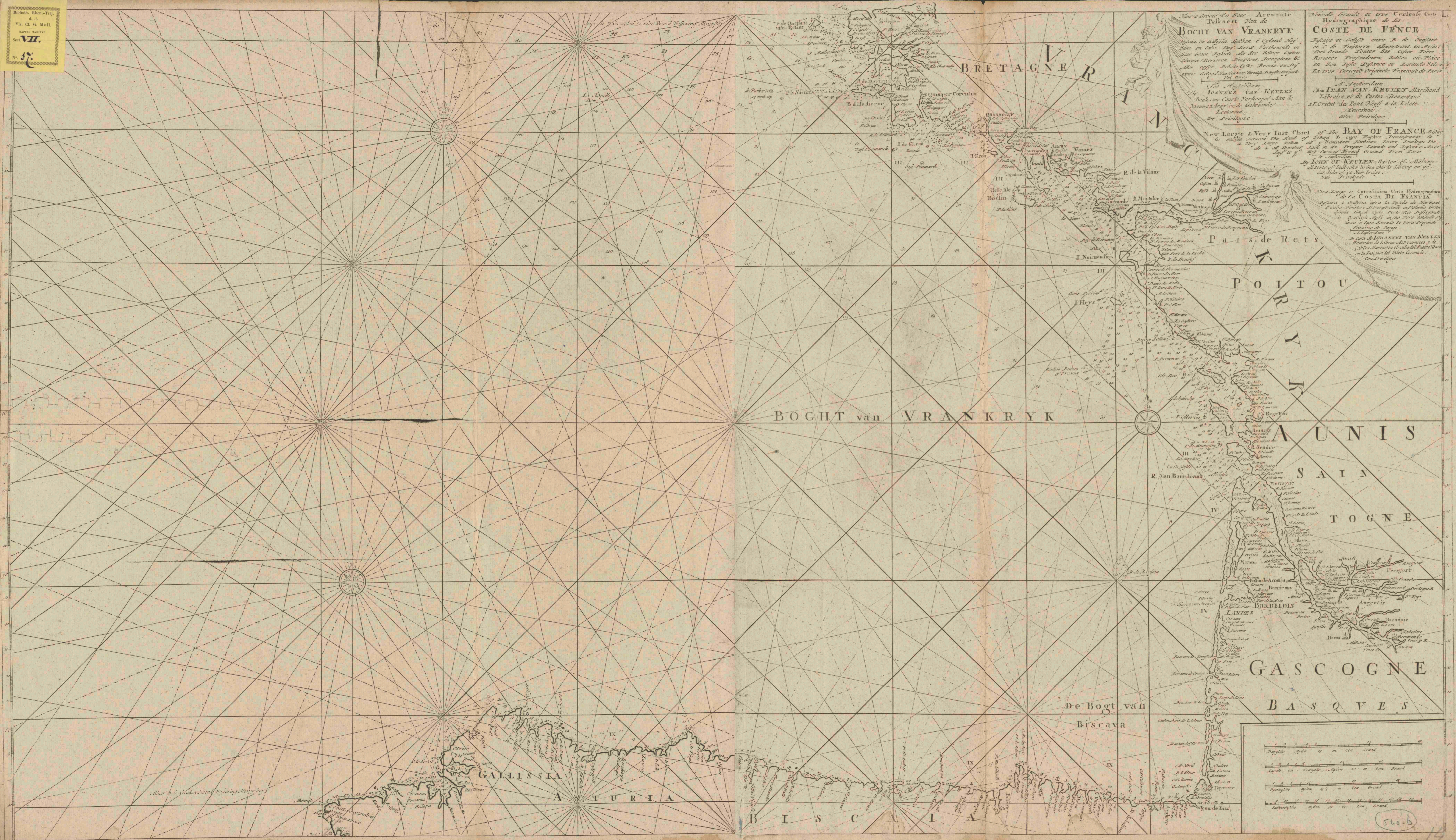




**Nieuwe groote en seer accurate paskaert van de Bocht van
Vrankryk, Biscaia en Gallissia t'eyland Hey Sant en Cabo Finis
Terraë =**

<https://hdl.handle.net/1874/431251>

Röbisch. Rim. Traj.
d. d.
Vir. C. G. Moll.
KAPITEL SEBENE
No. VII.
N. 17.




Nouvelles Cartes de Mer. Accurate
Talkert Plan de
BOGHT VAN VRANKRYK
Nouvelles Cartes de Mer. Accurate
Talkert Plan de
BOGHT VAN VRANKRYK
Nouvelles Cartes de Mer. Accurate
Talkert Plan de
BOGHT VAN VRANKRYK

Nouvelle Grande et exacte Carte
Hydrographique de la
COSTE DE FENCE
Nouvelle Grande et exacte Carte
Hydrographique de la
COSTE DE FENCE
Nouvelle Grande et exacte Carte
Hydrographique de la
COSTE DE FENCE

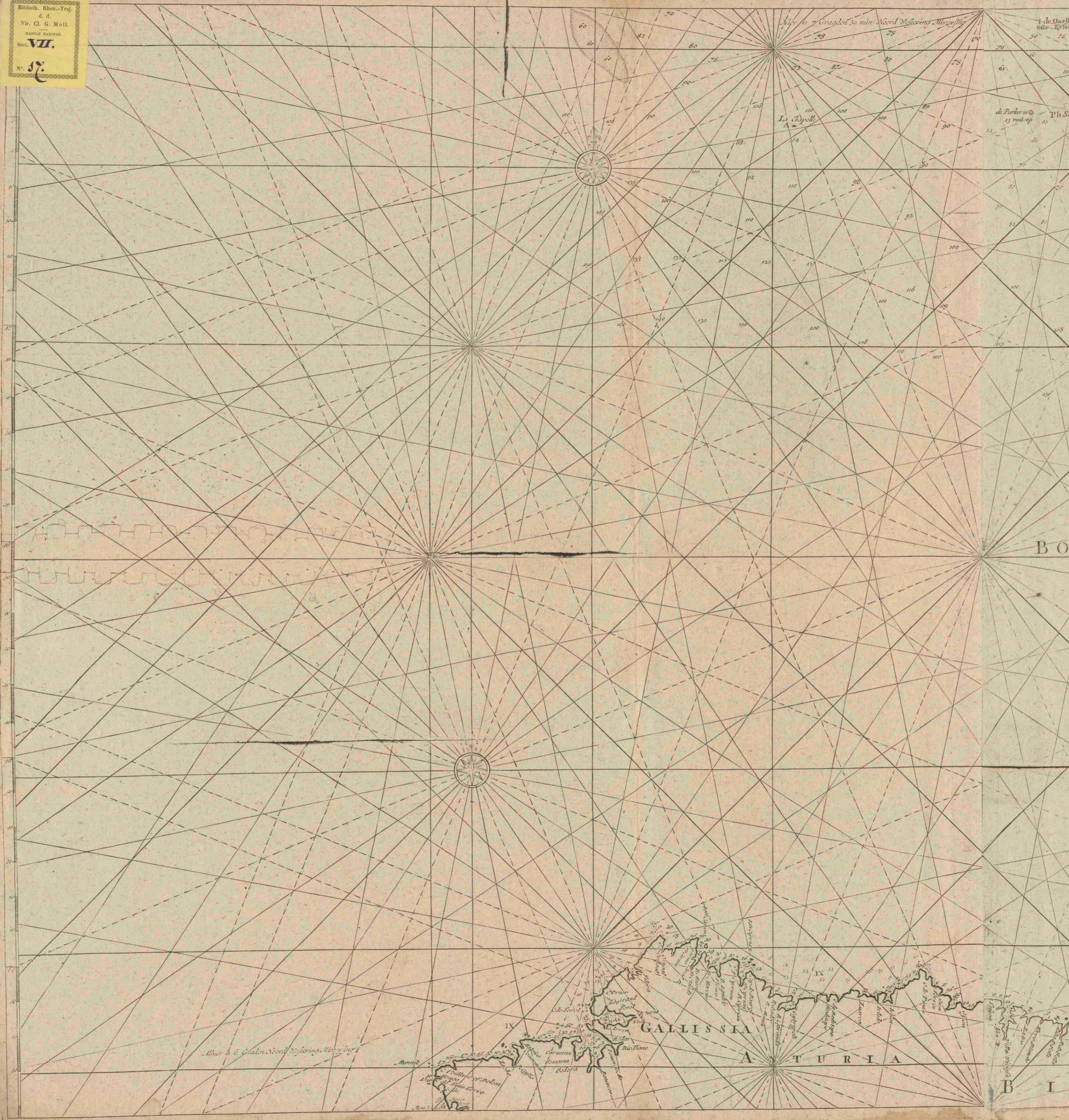
New Large & Very Just Chart of the BAY OF FRANCE
Nouvelles Cartes de Mer. Accurate
Talkert Plan de
BOGHT VAN VRANKRYK

Nouvelle Grande et exacte Carte Hydrographique
de la COSTA DI FRANCIA
Nouvelle Grande et exacte Carte Hydrographique
de la COSTA DI FRANCIA
Nouvelle Grande et exacte Carte Hydrographique
de la COSTA DI FRANCIA



560-b

Biblioth. Rhen.-Traj.
d. d.
Vir. Cl. G. Moll.
MAPPAE NAUTICAE
Sect. VII.
N^o. 32.



BOC

GALLISSIA

A TURIA

B I



Nouve Carte En Mer Accurate
Tilkaert Van de
BOCHT VAN VRANKRYK

Wijana en Gallijna Lijcken t' Eerland Hey
Sant en Cabo Jonge Bora Ponkenade in
Ses Groet Rijk alle der Eijder Cijlen
Lijvens Rivieren Drepten, Droogtens &
Alta oppen Schoerlyke Breede en Dy
stantie eelend Van de See, Grijpde Originele
Van 1672

Tot Amsterdam
By **IOANNES VAN KEULEN**
Boek, en Cartt Verkooper Aan de
Nieuwen brug in de Gheboende
Looftman
et Privilege.

Nouvelle Carte et tres Curieuse Carte
Hydrographique de La
COSTE DE FRANCE

Bijlage et calque entre 1 de Ouestant
et 2 de l'ayterre admontant en Mer
Fort Grande Toutes Ses Cotes Ports
Rivieres Profondeurs Sables et Plac
en Son Ligne D'aligne et Latitude Selon
La tres Curieuse Originele Francoise de Paris

A Amsterdam
Chez **JEAN VAN KEULEN** Marchand
Libraire et de Cartes Demourant
a l'Orient du Pont Neuf a la Pilote
Couronne
avec Privilege

New Large & Very Last Chart of The **BAY OF FRANCE** Bight
& Gallia between the Head of France & Cape Finisterre Demonstrating in
all y' Scaunders Harbours Rivers Soundings Sho
als & all together
as & all together
as & all together

By **JOHN OF KEULEN** Master of Adling
all sorts of Seabooks & Sea charts Living on ye
Est Side of ye New bridge
with Privilege

Nova Large & Curiosissima Carta Hydrographica
de La **COSTA DI FRANCIA**
Wijana & Gallijna Lijcken t' Eerland Hey
& Cabo Jonge Bora Ponkenade in
Ses Groet Rijk alle der Eijder Cijlen
Lijvens Rivieren Drepten, Droogtens &
Alta oppen Schoerlyke Breede en Dy
stantie eelend Van de See, Grijpde Originele
Francoise de Paris
A Amsterdam
In casa de **IOHANNES VAN KEULEN**
Marchados de Libros & Economicos y de
Cartes Maritimas en el Cabo del Puente Nuevo
en la Insuaria del Piloto Coronado
con Privilegio

BOGHT van VRANKRYK

POITOU

AUNIS


SAIN

TOGNE

GASCOGNE

BASQUES

De Bogt van
Biscaya



540-b