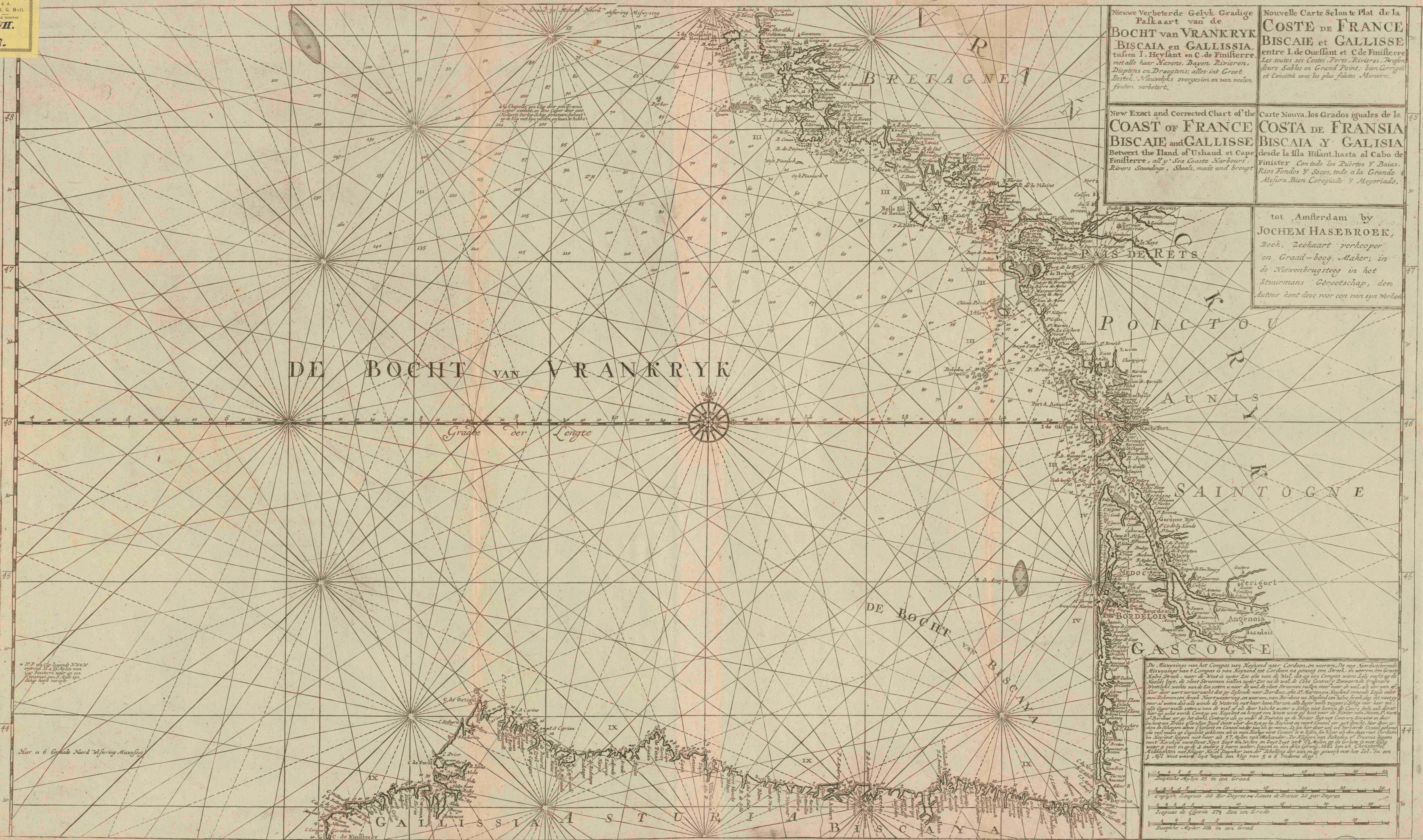




Nieuwe verbeterde gelyk gradige paskaart van de Bocht van Vrankryk, Biscaia en Gallissia, tussen I. Heysant en C. de Finisterre, met alle haar havens, bayen, rivieren, dieptens en droogtens

<https://hdl.handle.net/1874/431252>



Nieuwe Verbeterde Gelyk Gradige
Paskaart van de
**BOCHT van VRANKRYK
BISCAIA en GALLISSIA.**
tussen I. Heylant en C. de Finisterre
met alle haar Havens, Bayen, Rivieren,
Diopiers en Draogtens; alles int Groot
Bestek, Nieuweliks overgesien en van veelen
fouten verbeterd.

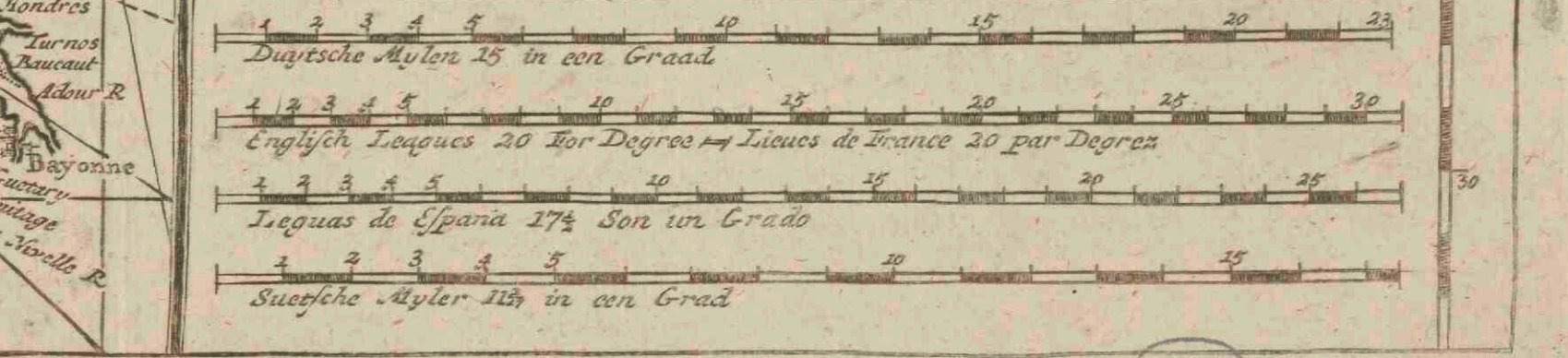
Nouvelle Carte Selon le Plat de la
**COSTE DE FRANCE
BISCAIE et GALLISSE**
entre I. de Ouessant et C. de Finisterre
Les toutes ses Costes Ports, Rivieres, Bayes,
leurs Sables en Grand Point; bien Corrigés
et Conciliés avec les plus fideles Memoires.

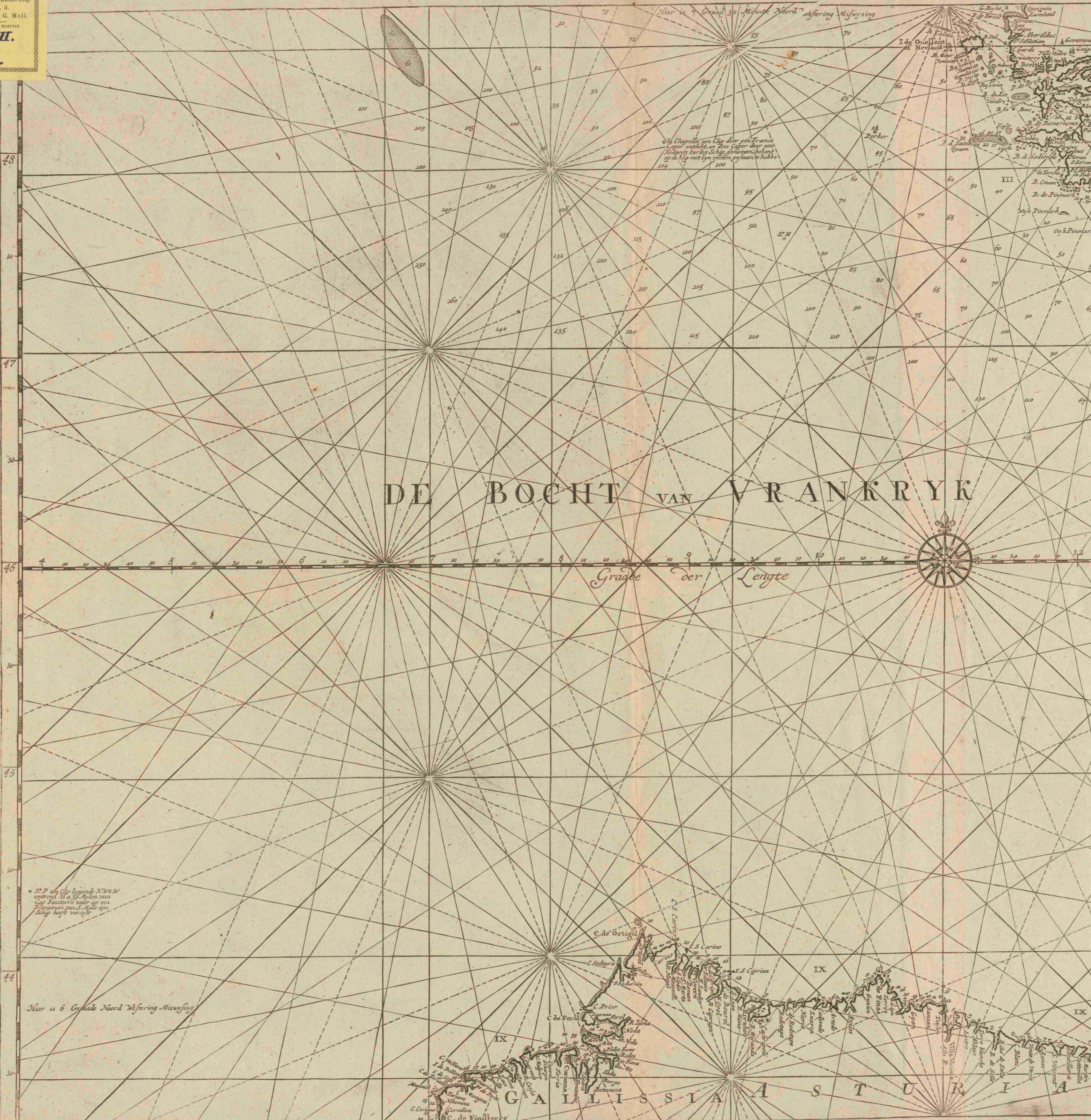
New Exact and Corrected Chart of the
**COAST OF FRANCE
BISCAIE and GALLISSE**
Between the Island of Ushant and Cape
Finisterre, all y^e Sea Coast Harbours,
Rivers Soundings, Shoals, made and brought

Carte Nouva los Grados iguales de la
**COSTA DE FRANZIA
BISCAIA y GALISIA**
desde la Isla Hifant hasta al Cabo de
Finisterre Con todos los Puertos y Baías,
Rios Fondos y Secos, todo a la Grande
Atajura Bien Corregido y Mejorado.

tot Amsterdam by
JOHEM HASEBROEK,
Boek, Zeekaart verkooper
en Graad-boog, Maker; in
de Nieuwenbrugsteeg in het
Stuurmans Gevecht, den
Auteur kent dese voor een van syn Werken.

De Maetsinghe van het Compas van Keyland naar Cordouen en weerm, De neg Noordwesterende
Metsinghe van de Compas is van Keyland tot Cordouen na gonoeg een Streek, en weerm den Graad
Edele Streek, naar de Wind is water Zoo van de Wind, die op een Compas wienet Lijck moet ge
Wetelke tege, die vint Stroomen vallen water Zoo na de wal, die Contrary Zwaart de Omgang
Westelike wienet van de Zee setten u naar de wal, de vint Stroomen vallen meer naar de wal, die vint van of
Niet door wort vooortacht die sy slynde naar Bordeaux ofte St. Marten van Keyland comende Lijck moet
men Zwaert van de vint Westwesterende en weerm, van de vint u Keyland van Keyland die vint
poor al weten dat alle wienet de Wateren niet naar Keyland alle Lijck wienet u Lijck naar Keyland
alle Opperwalle setten u van de wal of als door t'elcke water u Lijck niet boven de Cursus vint niet door
Niet al vint wienet Contrary van Keyland en Lijck van de vint wienet u Lijck naar Keyland
de vint wienet u Lijck, Contrary als sy onder de Duinies op de Keyland Lijck naar Contrary Zwaert en door
van Keyland vint Lijck naar Keyland wienet u Lijck van Keyland en weerm Contrary, die vint Lijck naar Keyland
die vint wienet u Lijck, Contrary als sy onder de Duinies op de Keyland Lijck naar Contrary Zwaert en door
van Keyland vint Lijck naar Keyland wienet u Lijck van Keyland en weerm Contrary, die vint Lijck naar Keyland
die vint wienet u Lijck, Contrary als sy onder de Duinies op de Keyland Lijck naar Contrary Zwaert en door
van Keyland vint Lijck naar Keyland wienet u Lijck van Keyland en weerm Contrary, die vint Lijck naar Keyland





Hier is 7 Grade 30 Minuut Noord Wfsering Miswysing

de Chapelle, een Oep door een Franse
Looer ontdekt en door een
Nederlands Oorlog Schip genomen, bekent
op de Eij met syn yoteren, op waer te hebbe

48

47

46

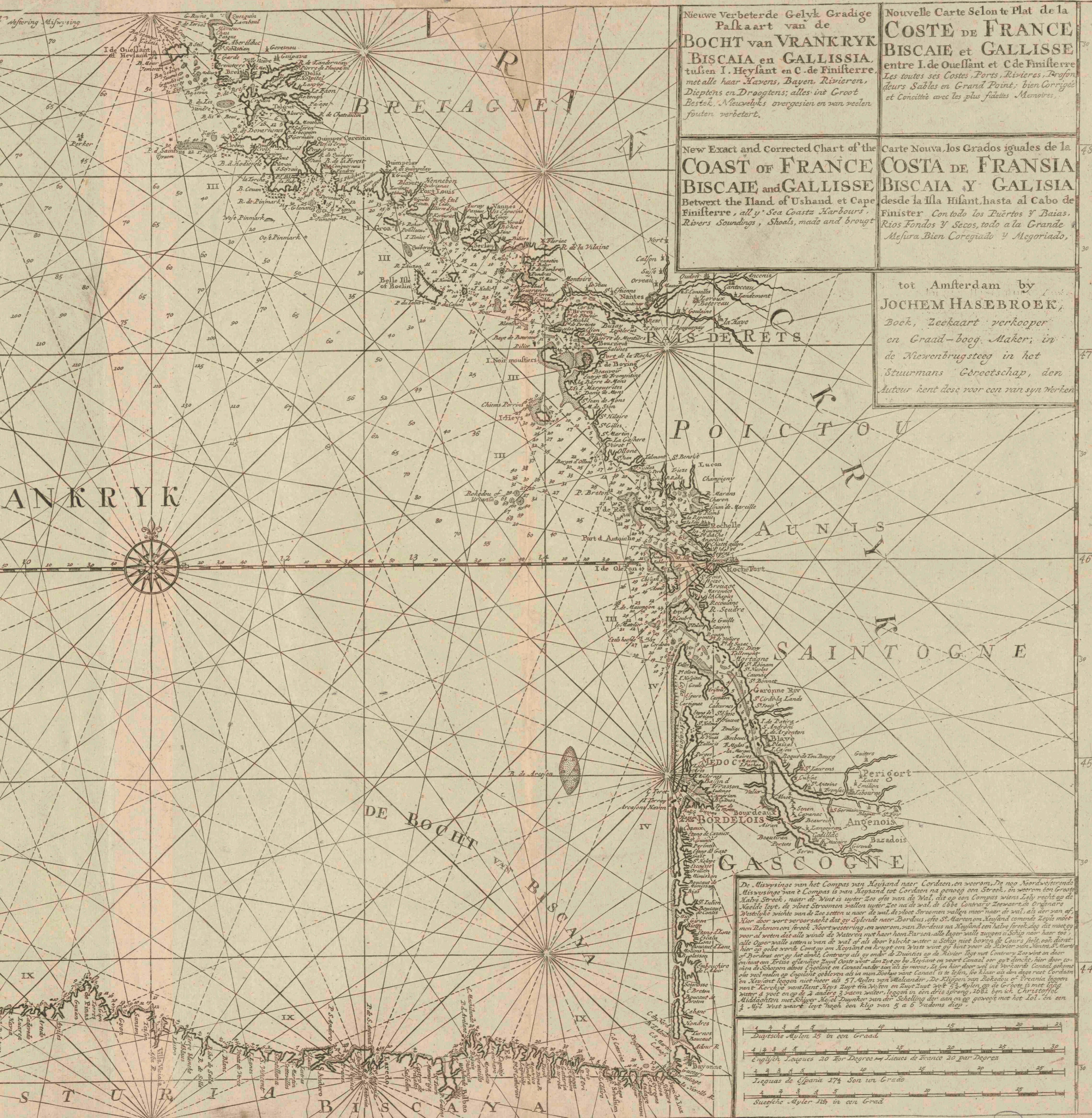
45

44

* P. P. een Oep gevonden N. 74. 30
ontreckt 33 a 35 Mylen van
Cap Finisterre naar een
Punt van S. Matto syn
Schip heeft verleyt

Hier is 6 Grade Noord Wfsering Miswysing

G A L L I S S I A A S T U R I A



Nieuwe Verbeterde Gelyk Gradige
Paskaart van de
BOCHT van VRANKRYK
BISCAIA en GALLISSIA.
tussen I. Heysant en C. de Finisterre.
met alle haar Aavers, Bayen, Rivieren,
Dieptens en Draogtens; alles int Groot
Bestek, Nieuwehys overgesien en van veelen
fouten verbeterd.

Nouvelle Carte Selon le Plat de la
COSTE DE FRANCE
BISCAIE et GALLISSE
entre I. de Ouessant et C. de Finisterre
Les toutes ses Costes, Ports, Rivieres, Profon-
deurs Sables en Grand Point; bien Corrigés
et Conciliés avec les plus fidèles Mémoires.

New Exact and Corrected Chart of the
COAST OF FRANCE
BISCAIE and GALLISSE
Betwixt the Island of Ushant and Cape
Finisterre, all y^e Sea Coastz Harbours,
Rivers Soundings, Shoals, made and brought

Carte Nouva. los Grados iguales de la
COSTA DE FRANCIA
BISCAIA Y GALISIA
desde la Isla Hisant hasta al Cabo de
Finisterre Con todo los Puertos y Baías,
Rios Fondos y Secos, todo a la Grande
Medura Bien Coregiado y Megoriado.

tot Amsterdam by
JOCHEM HASEBROEK,
Boek, Zeekaart verkooper
en Graad-boog. Maker; in
de Nieuwenbrugsteeg in het
Stuurmans Gereetschap, den
Auteur kent dese voor een van syn werken

De Afwijkinge van het Kompas van Heysant naar Cordaan en waarom. De voo Noordwijfende
Afwijkinge van t Kompas is van Heysant tot Cordaan na genoeg een Streek, in waarom den Grooten
Laba Streek, naar de Wint is wter Zee oft van de Wal, die op den Kompas niens Laby recht op de
Waelde leyt, de vloet Stroomen vallen wter Zee na de wal, die Contrary Zeevaart, die Oryentare
Westlyke wichte van de Zee setten u naar de wal, de vloet Stroomen vallen meer naar de wal, als aer van of
Klar door wort veroorzacht dat gy Sylonde naar Bordeaux, ofte St. Marten om Heysant comende Zeyls moet
men Bekonken een Streek. Hoer wteroring, en waarom van Bordeaux na Heysant een halve streek, die moet gy
voor al weten dat alle windt de Wateren met haar heen Parson, alle lagon walle zuygen u Schip naar haar toe,
alle Ouyt walle setten u van de wal of als door vlsche water u Schip niet boven de Cours leyt, oft dient
hier op gett wordt Comt gy om Heysant en krygt een Weste wint gy bint voor de Rivier van James, St. Marten
of Bordeaux eer gy het denkt, Contrary als gy onder de Duities op de Rivier lye met Contrary Zee wint en door
en haer een Britse oflandige Zuid Ooste wint dan Zyt gy bu Heysant en voort Cunaal oer gy t dorck, hier door
comen de Schippen alomt Engeland en Canal uder sun als zy meene, La lye hier door wyl int Noord Ooste Canal, gelyc
die veel malen op Engelandt gebleven als in men Doelge wint Canal is te liden, die lye als den dago raet Coratans
de Heysant lagon niet meer als 57 Mylen van Heysant, die Klippen van Rokedou of Breantia lagon
van t Heysant want Heysant Zuyt ten Witten en Zuyt Zuyt 46 52 Mylen, op de Grotte is met lye
water 4 voet en op de 2 andere 3 vaem water, lagon in een drie sprong, 2682 den ik Christoffel
Middaghten met Schipper Aelol Duncker van der Schelling der aan on op geweyt met het Lol. en een
2 Myl West waert leyt nagh een klyp van 5 a 6 vadems diep.

