

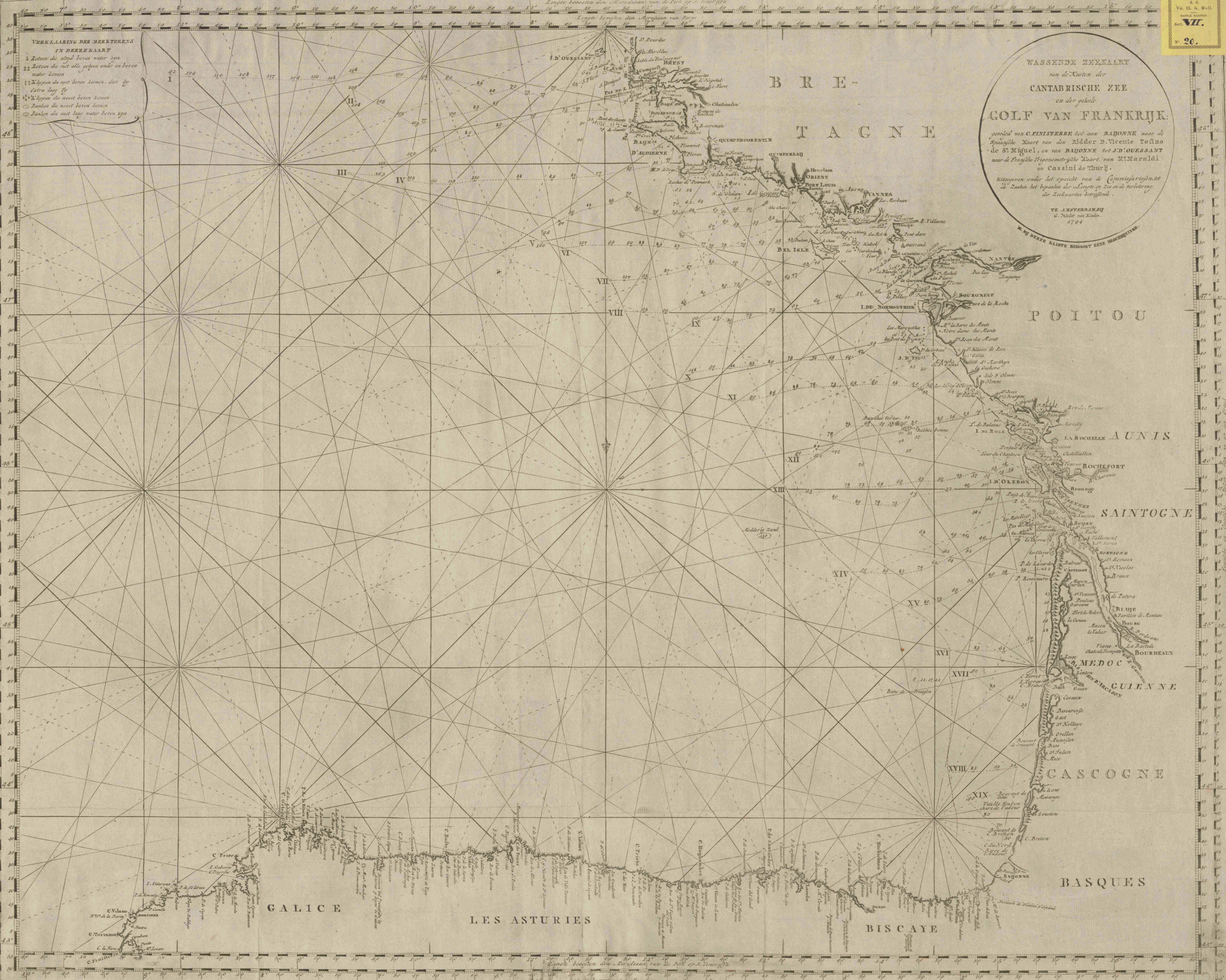


Wassende zeekaart van de kusten der Cantabrische Zee en der geheele Golf van Frankrijk, gevolgd van C. Finisterre tot aan de Baijonne naar de Spaansche kaart van den ridder d. Vicente Tofino de Sn. Miguel, en van Baijonne tot J.D. Ouessant naar de Fransche trigonometrische kaart van Ms. Maraldi en Cassini de Thurij.

<https://hdl.handle.net/1874/431254>

AANWYZING van de DIEPTENS en Soort van GRONDEN op deze Kaart.

- I. Op de Noorder Breedte van 48° 23' 30" en 74° 30' Lengte.
- II. Fyn grauw Zand, met kleine gebroken Schelpen.
- III. Op de N. Breedte van 48° 54' 0" en 119° 15' Lengte.
- IV. Op de N. Breedte van 49° 00' 0" en 119° 15' Lengte.
- V. Op de N. Breedte van 49° 00' 0" en 119° 15' Lengte.
- VI. Op de N. Breedte van 49° 00' 0" en 119° 15' Lengte.
- VII. Op de N. Breedte van 49° 00' 0" en 119° 15' Lengte.
- VIII. Op de N. Breedte van 49° 00' 0" en 119° 15' Lengte.
- IX. Op de N. Breedte van 49° 00' 0" en 119° 15' Lengte.
- X. Op de N. Breedte van 49° 00' 0" en 119° 15' Lengte.
- XI. Op de N. Breedte van 49° 00' 0" en 119° 15' Lengte.
- XII. Op de N. Breedte van 49° 00' 0" en 119° 15' Lengte.
- XIII. Op de N. Breedte van 49° 00' 0" en 119° 15' Lengte.
- XIV. Op de N. Breedte van 49° 00' 0" en 119° 15' Lengte.
- XV. Op de N. Breedte van 49° 00' 0" en 119° 15' Lengte.
- XVI. Op de N. Breedte van 49° 00' 0" en 119° 15' Lengte.
- XVII. Op de N. Breedte van 49° 00' 0" en 119° 15' Lengte.
- XVIII. Op de N. Breedte van 49° 00' 0" en 119° 15' Lengte.
- XIX. Op de N. Breedte van 49° 00' 0" en 119° 15' Lengte.



VERKLAARING DER MERKTEKEN IN DEZEEKAART
1. Lijnen die altijd boven water zijn
2. Lijnen die niet altijd boven water zijn
3. Lijnen die met een klein water lopen
4. Lijnen die met een groot water lopen
5. Lijnen die met een klein water lopen
6. Lijnen die met een groot water lopen
7. Lijnen die met een klein water lopen
8. Lijnen die met een groot water lopen
9. Lijnen die met een klein water lopen
10. Lijnen die met een groot water lopen
11. Lijnen die met een klein water lopen
12. Lijnen die met een groot water lopen
13. Lijnen die met een klein water lopen
14. Lijnen die met een groot water lopen
15. Lijnen die met een klein water lopen
16. Lijnen die met een groot water lopen
17. Lijnen die met een klein water lopen
18. Lijnen die met een groot water lopen
19. Lijnen die met een klein water lopen
20. Lijnen die met een groot water lopen
21. Lijnen die met een klein water lopen
22. Lijnen die met een groot water lopen
23. Lijnen die met een klein water lopen
24. Lijnen die met een groot water lopen
25. Lijnen die met een klein water lopen
26. Lijnen die met een groot water lopen
27. Lijnen die met een klein water lopen
28. Lijnen die met een groot water lopen
29. Lijnen die met een klein water lopen
30. Lijnen die met een groot water lopen
31. Lijnen die met een klein water lopen
32. Lijnen die met een groot water lopen
33. Lijnen die met een klein water lopen
34. Lijnen die met een groot water lopen
35. Lijnen die met een klein water lopen
36. Lijnen die met een groot water lopen
37. Lijnen die met een klein water lopen
38. Lijnen die met een groot water lopen
39. Lijnen die met een klein water lopen
40. Lijnen die met een groot water lopen
41. Lijnen die met een klein water lopen
42. Lijnen die met een groot water lopen
43. Lijnen die met een klein water lopen
44. Lijnen die met een groot water lopen
45. Lijnen die met een klein water lopen
46. Lijnen die met een groot water lopen
47. Lijnen die met een klein water lopen
48. Lijnen die met een groot water lopen
49. Lijnen die met een klein water lopen
50. Lijnen die met een groot water lopen
51. Lijnen die met een klein water lopen
52. Lijnen die met een groot water lopen
53. Lijnen die met een klein water lopen
54. Lijnen die met een groot water lopen
55. Lijnen die met een klein water lopen
56. Lijnen die met een groot water lopen
57. Lijnen die met een klein water lopen
58. Lijnen die met een groot water lopen
59. Lijnen die met een klein water lopen
60. Lijnen die met een groot water lopen
61. Lijnen die met een klein water lopen
62. Lijnen die met een groot water lopen
63. Lijnen die met een klein water lopen
64. Lijnen die met een groot water lopen
65. Lijnen die met een klein water lopen
66. Lijnen die met een groot water lopen
67. Lijnen die met een klein water lopen
68. Lijnen die met een groot water lopen
69. Lijnen die met een klein water lopen
70. Lijnen die met een groot water lopen
71. Lijnen die met een klein water lopen
72. Lijnen die met een groot water lopen
73. Lijnen die met een klein water lopen
74. Lijnen die met een groot water lopen
75. Lijnen die met een klein water lopen
76. Lijnen die met een groot water lopen
77. Lijnen die met een klein water lopen
78. Lijnen die met een groot water lopen
79. Lijnen die met een klein water lopen
80. Lijnen die met een groot water lopen
81. Lijnen die met een klein water lopen
82. Lijnen die met een groot water lopen
83. Lijnen die met een klein water lopen
84. Lijnen die met een groot water lopen
85. Lijnen die met een klein water lopen
86. Lijnen die met een groot water lopen
87. Lijnen die met een klein water lopen
88. Lijnen die met een groot water lopen
89. Lijnen die met een klein water lopen
90. Lijnen die met een groot water lopen
91. Lijnen die met een klein water lopen
92. Lijnen die met een groot water lopen
93. Lijnen die met een klein water lopen
94. Lijnen die met een groot water lopen
95. Lijnen die met een klein water lopen
96. Lijnen die met een groot water lopen
97. Lijnen die met een klein water lopen
98. Lijnen die met een groot water lopen
99. Lijnen die met een klein water lopen
100. Lijnen die met een groot water lopen


De Grond op de 1^{ste} Route en de diepte van 70 Vadem, zynde 43 Myl Bovenst
Hydrant, heeft men bevonden kleine galee en in alle brune Steenen met kleine
Hoornjes, als punten van een Elz. De Grond op dezelfde Route en diepte van
72 Vadem, als boven vermeld is, heeft men gevonden fyn grauw Zand, met
kleine gebroken Schelpen, met een foort van bolcheitige Grond kleine Hoorn-
jes, als punten van een Elz. &c.
De Diepten, welke met Olyfgetalpen by de Route Linielstan, beteekenen Vadem.
ieder van 2 votten, by voorbeeld: men ziet op de Route N^o XVIII. en vind
de betekend dat 82 Vadem diepte, ieder van 5 Franche votten.
De kleine Cirkeltjes, dus geteekend
vryzen de Routes naar buiten of beves-
ten die Route-lynen is meer dan 200
geen ontzaker naar de hoedanigheid
der Grond geaan.

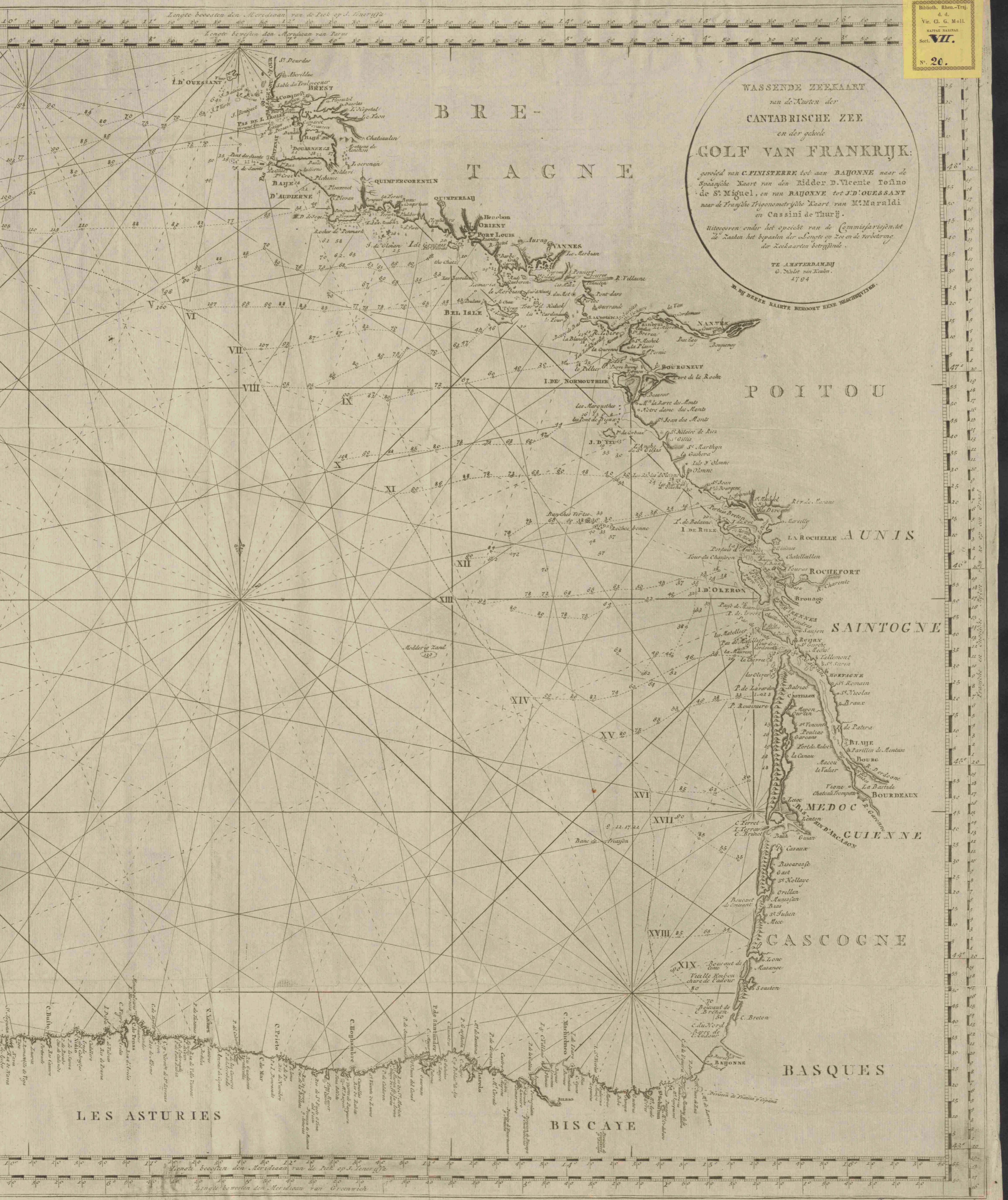
AANWYZING van de DIEPTENS en Soort van GRONDEN op deeze Kaart.

- I. Op de Noorder Breedte van 48° 23' 30" en 7° 54' 30" Lengte
- 92 Fyn grauw Zand, met zwarte spikkels.
- 106 Fyn grauw Zand, met kleine gebroken Schelpen.
- 110 Grauw Zand, met bruine gebroken Schelpen.
- 108 Grauw Zand, met gebroken Schelpen en bruin Zand.
- 117 Grauw Zand, met gebroken Schelpen en Steengruis.
- 104 Grauw Zand, met Schelpen en Gruisgrond.
- 110 Grauw Zand, met Kromboornschelpjes.
- 108 Zand, met Steengruis, Schelpen en kleine Kromhoornjes.
- 103 Witachtig grauw Zand, met Steentjes als kleine Boontjes, bruin en wit.
- 100 Witachtig grauw Zand, met gebroken Schelpen en kleine Hoortjes.
- 98 Eenigzins orf Zand, met een foort van Schelpen, die men Kammen noemt.
- 90 Witachtig grauw Zand, met gebroken Schelpen en fommige bruine en geete Steentjes.
- 84 Witachtig grauw Zand, met garfte baarden.
- 80 Witachtig fyn grauw Zand, met dunne gebroken Schelpen en kleine Hoortjes.
- 79 Witachtig grauw Zand, met garfte baarden en kleine Schelpjes.
- 75 Witachtig grauw Zand, met gebroken Schelpen.
- 75 Witachtig grauw Zand, met roode spikkels, en gebroken Schelpen.
- 70 Witachtig glimterend Grof-zand, met kleine Schelpen.
- 65 Witachtig blinkend Grof zand, met garfte baarden.
- 64 Witachtig Grof-zand.
- II Op de Breedte van 48° 12' 45" en de Lengte van 9° 0' 0" en 108 Witachtig grauw Zand, met zwarte spikkels en Schelpen, die men Kammen noemt.
- 106 Grauw Zand, met gemalen Schelpen.
- 105 Grauw Zand, met Kromhoornjes, Steengruis en Schelpen.
- 102 Zand, met geete gebroken Schelpen.
- 102 Zand, met gebroken Schelpen, kleine Steentjes en Gruisgrond.
- 99 Grauw Zand, met gebroken Schelpen en kleine Steentjes.
- 90 Grauw Zand, met gebroken Schelpen van vercheidene couleuren.
- 85 Grauw Zand, met gebroken Schelpen.
- III. Op de N. Breedte van 47° 47' 0" en de Lengte van 9° 26' 30"
- 103 Zeer fyn grauw Zand, met kleine fyn Schelpen.
- 105 Ordinaar Zand, met gebroken Schelpen, kleine zwarte en bruine Steentjes.
- 100 Gemalen Schelpen, met Gruis en Veezels als van Stroot.
- 92 Gemalen Schelpen, met zeer fyn Schelpen, kleine Steentjes en Veezels van Stroot.
- 80 Zand, met kleine Steentjes Grof-zand, Gruisgrond, en kleine Schelpen.
- 80 Zand, met gebroken fyn Schelpen als Garfte Stroot.
- 76 Zeemelgrond, met kleine Hoortjes.
- 72 Zeemelgrond, met Schelpen en Hoortjes.
- 70 Zand, met gebroken kleine Schelpjes als Uterchillen.
- 53 Witachtig grauw Zand, met Garfte Veezels.
- 56 Grof-zand met kleine Schelpen.
- 44 Fyn grauw Zand, en wat verder Noordwaards, zwarte Steengruis.
- IV. Op de N. Breedte van 47° 44' 50" en de Lengte van 9° 56' 30"
- 105 Zand, met gebroken Schelpen en Gruisgrond, van diverse couleuren.
- 110 Fyn Zand, met gebroken Schelpen.
- 115 Zand, met kleine gebroken Schelpen.
- 110 Grauw Zand, met kleine Schelpen.
- 88 Grauw Zand, met Steen gruis of Gruisgrond.
- 85 Grauw Zand, met Gruisgrond, van vercheidene couleuren.
- 82 Grauw Zand, met Gruisgrond.
- 67 Grauw Zand, met zwarte spikkels.
- 65 Grauw Zand, met zwarte spikkels.
- 51 Fyn Zand, met zwarte spikkels.
- 44 Harde Grond.
- V. Op de N. Breedte van 47° 2' 50" en de Lengte van 11° 16' 45"
- Ordinaar Grof Zand, witachtige grauw Grond, Schulpjes etc.
- 96 Ordinaar Zand, met witachtig grauw Zand en gebroken Schelpen.
- 99 Ordinaar Zand, of wat witachtig grauw Zand en gebroken Schelpen.
- 88 Witachtig grauw Zand, gebroken Schelpen en kleine Hoortjes.
- 85 Grauw Zand, met kleine Schelpen.
- 80 Grauw Zand, met kleine Schelpen.
- 79 Bruin Zand met weinig Moddergrond.
- 76 Grauw Zand, met zwarte spikkels.
- 75 Steekgrond, met modderig Zand.
- 68 Bruine Moddergrond.
- 61 Sichte geelachtige Moddergrond.
- 61 Grauw Zand, met Moddergrond.
- 56 Bruine Moddergrond.
- 50 Bruine Moddergrond.
- 48 Grof Zand, Coraal Grond en Schelpen.
- VI. Op de N. Breedte van 47° 20' 0" en op 11° 18' 0" Lengte.
- 107 Gemalen Schelpen, vermengd, met kleine Schelpen.
- 95 Zeer fyn bruin Zand, met gebroken Schelpen en kleine platte Steentjes.
- 90 Grof-Zand, met geete spikkels, gebroken Schelpen en kleine Hoortjes.
- 88 Grof-Zand, met geete Stippels, gebroken Schelpen en Hoortjes.
- 85 Fyn Zand, een weinig geelachtig.
- 85 Leuchtig-couleurd Zand, met zeer kleine Schelpen, platte Steentjes van differente couleur.
- 77 Fyn geel Zand, met gebroken Schelpen.
- 75 Fyn geel Zand, met witte spikkels.
- 70 Zagte Moddergrond.
- 65 Fyn Zand, een weinig geelachtig.
- 58 Zagte Moddergrond.
- 45 Gruis en Coraal Grond.
- 43 Glibber-Grond, van diverse couleuren.
- Vervolg van VI beginnende met Letter A.
- 73 Fyn grauw Zand en kleine Schelpen.
- 70 Klein Steengruis en Steentjes, als bonen, met gebroken Schelpen.
- 67 Een weinig geelachtig Zand.
- 65 Grof-Zand, met kleine platte Steenten en gebroken Schelpen.
- 60 Fyne Moddergrond.
- 58 Moddergrond.
- 58 Moddergrond.
- VII. Op de N. Breedte van 47° 8' 0" en 11° 41' 30" Lengte.
- 107 grof Zand, met kleine geete Hoortjes.
- 92 Grauw Zand, met kleine geete Hoortjes.
- 87 Grauw Zand, met kleine Hoortjes.
- 82 Steengruis en Schelpen.
- 70 Bruin Grof Zand.
- VIII. Op de N. Breedte van 46° 57' 18" en 11° 40' 30" Lengte.
- 95 Fyn bruin Zand, met gebroken Schelpen en Coraal Grond.
- 86 Fyn bruin Zand, met een weinig Modder gemengt.
- 80 Fyn grysgitig Zand, met doorchynde gebroken Schelpen.
- 75 Fyne modderachtige Zandgrond.
- 72 Fyn bruin Zand, met gebroken Schelpen.
- 70 Fyn geel Zand, met zwarte spikkels.
- NB. De Grond op de I^o Route en de diepte van 70 Vadems, zynde 4 $\frac{1}{2}$ Myl Bewesten Hoyzand, heet men bevonden kleine gladde en fmalle bruine Steenen met kleine Hoortjes, als punten van een Els: De Grond op dezelfde Route en diepte van 72 Vadems, als boven vermeld is, heet men gevonden fyn grauw Zand, met kleine gebroken Schelpen, met een foort van Bolachtige Grond kleine Hoortjes, als punten van een Els, &c.
- De Diepten, welke met Cyffergetallen by de Route Lijnes staan, betekenen Vadems.
- Ieder van 5 voeten, by voorbeeld: men ziet op de Route N^o XVIII. en vind O dit betekend dat 5 Vadem diepte, ieder van 5 Franfche voeten.
- De kleine Cirkeltjes, dus geteekend O wyzen de Routes aan; buiten of bewesten die Route-lynen is meer dan 200 geen onderzoek naar de hoedanigheid der Grond gedaan.

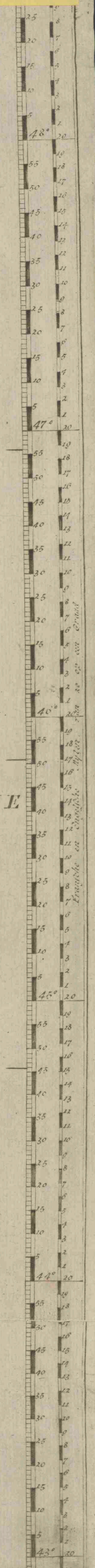
VERKLAARING DER MERKTEKENS IN DEEZE KAART

- Δ Rotzen die altyd boven water zyn
- $\Delta\Delta$ Rotzen die niet alle getyen onder en boven water komen
- $\Delta\Delta\Delta$ Lypen die niet boven komen, dan by Extra laag Ty
- $\Delta\Delta\Delta\Delta$ Lypen die nooit boven komen
- --- Banken die met laag water boven zyn





WASSENDE ZEEKAART
van de Kusten der
CANTABRISCHE ZEE
en der ghele
GOLF VAN FRANKRIJK.
geveeld van C. FINISTERRE tot aan BAYONNE naar de
Spaanse Kaart van den Ridder D. Vicente Tosino
de S^{te} Miguel, en van BAYONNE tot J. D'OUSSANT
naar de Franse Trigonometrische Kaart van M^{rs} Maraldi
en Cassini de Thury.
Uitgeveven onder het opzigt van de Commissarissen tot
de Zaken het bystaan der Longitude en Zee en de verbetering
der Zeekaarten betreffende.
TE AMSTERDAM, BY
G. WILHELM VAN KODEN.
1794
BY DESE KAARTE BEROOPT EENE BESCHRIJVING.



LES ASTURIES

BISCAYE

BASQUES

GASCOGNE

MEDOC

SAINTONGE

LA ROCHELLE AUNIS

POITOU

BRE-

TAGNE