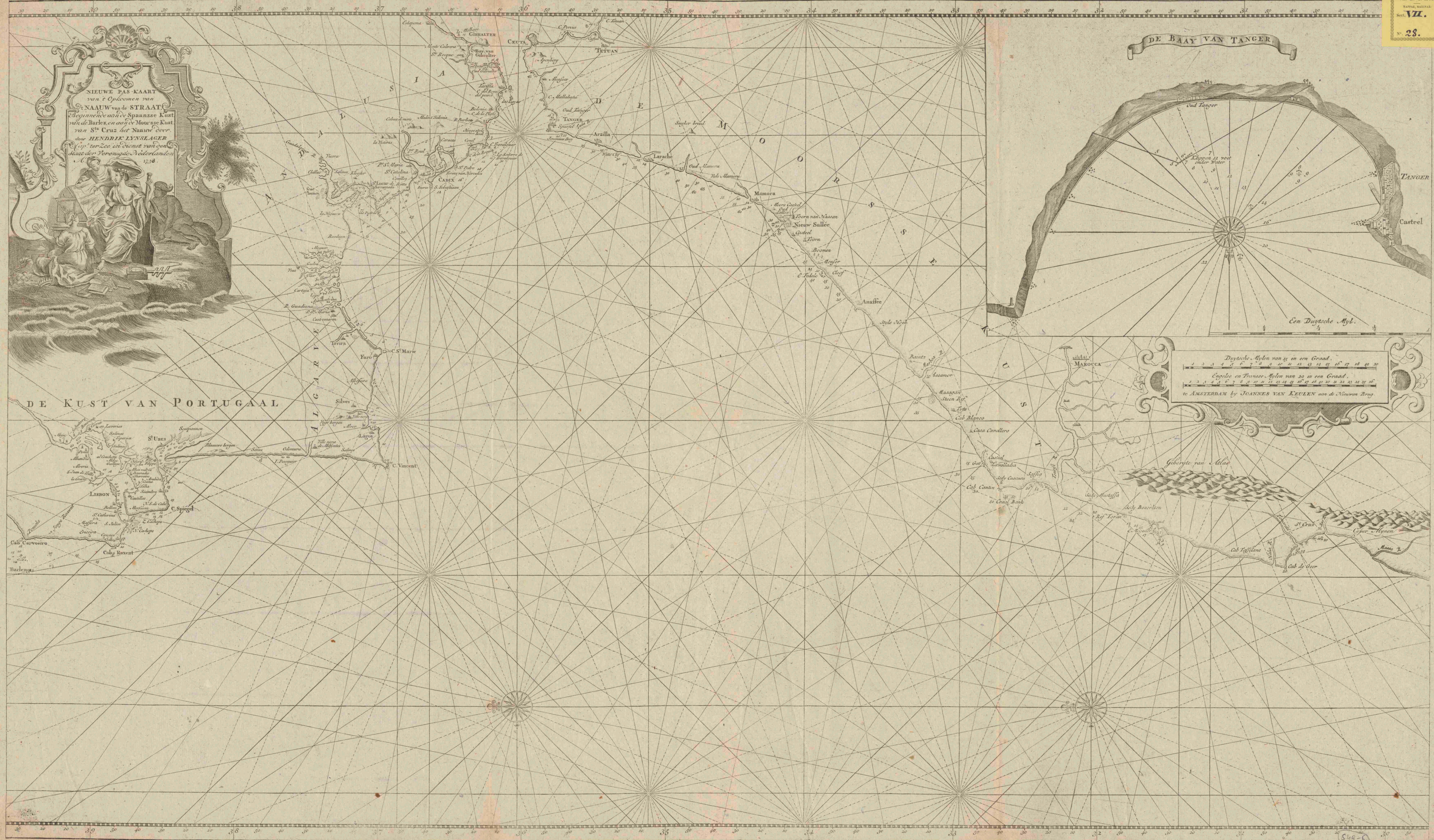




**Nieuwe pas-kaart van 't opkoomen van 't Naauw van de Straat,
beginnende aan de Spaansse kust, van de Barles, en aan de
Moorsse kust, van Sta. Cruz het Naauw**

<https://hdl.handle.net/1874/431431>



NIEUWE PAS-KAART
van t Oopvoemen van
ANAOU van de STRAAT
Saginnuwa van de Spaansse Kust
van de Barles, en ontf de Moorsse Kust
van S^{te} Cruz het Naauw door
door HENDRIK LYNSLAGER
1738.

DE KUST VAN PORTUGAAL

DE BAAY VAN TANGER

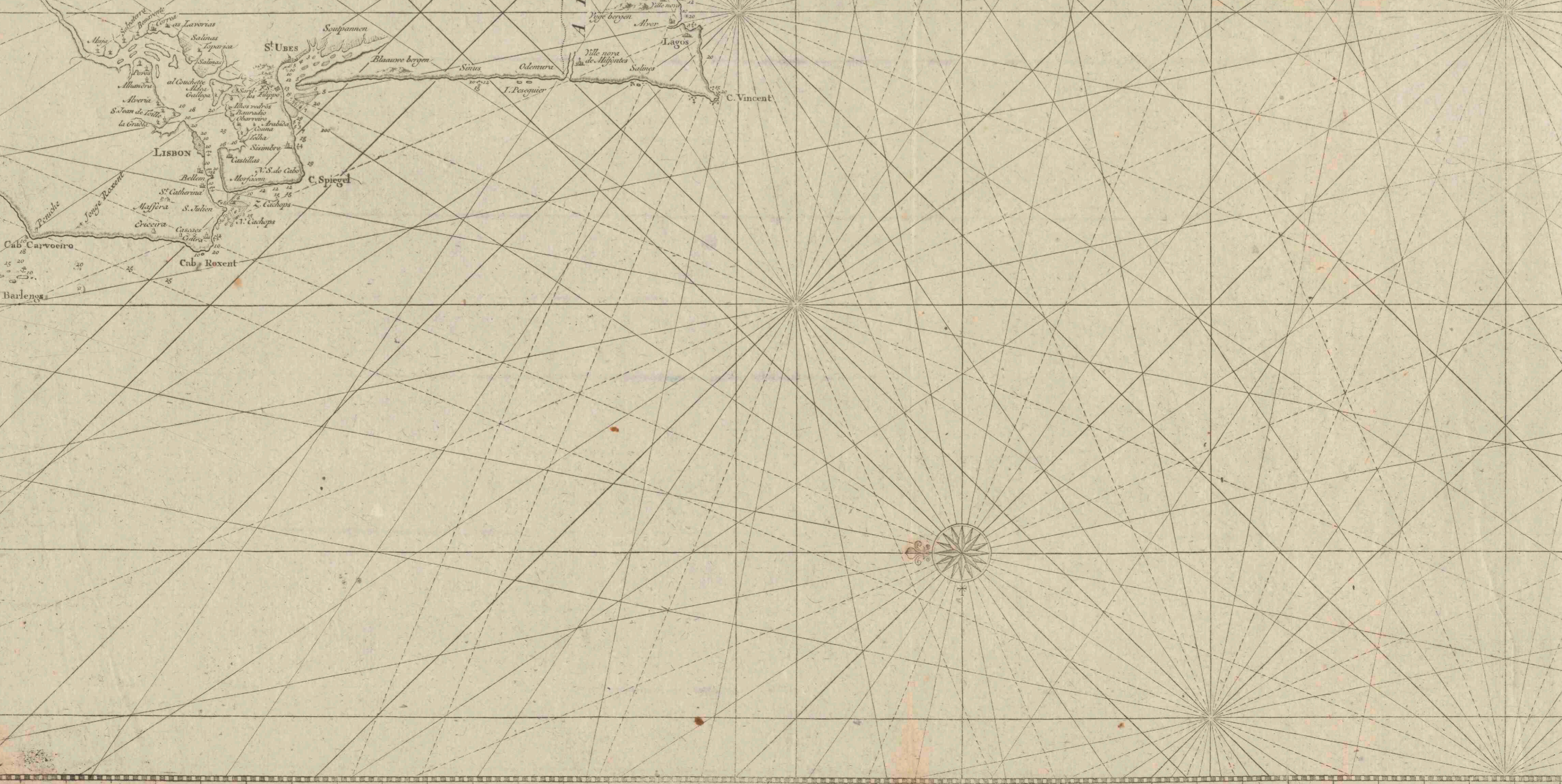
Duytsche Mylen van 12 in een Graad.
Engelsche en Fransche Mylen van 20 in een Graad.
te AMSTERDAM by JOANNES VAN KEULEN aan de Nieuwen Brug

30 20 10 30 50 40 30 20 10 38 50 40 30 20 10 37 50 40 30 20 10 36 50 40 30 20 10 35 50 40 30 20 10 34 50

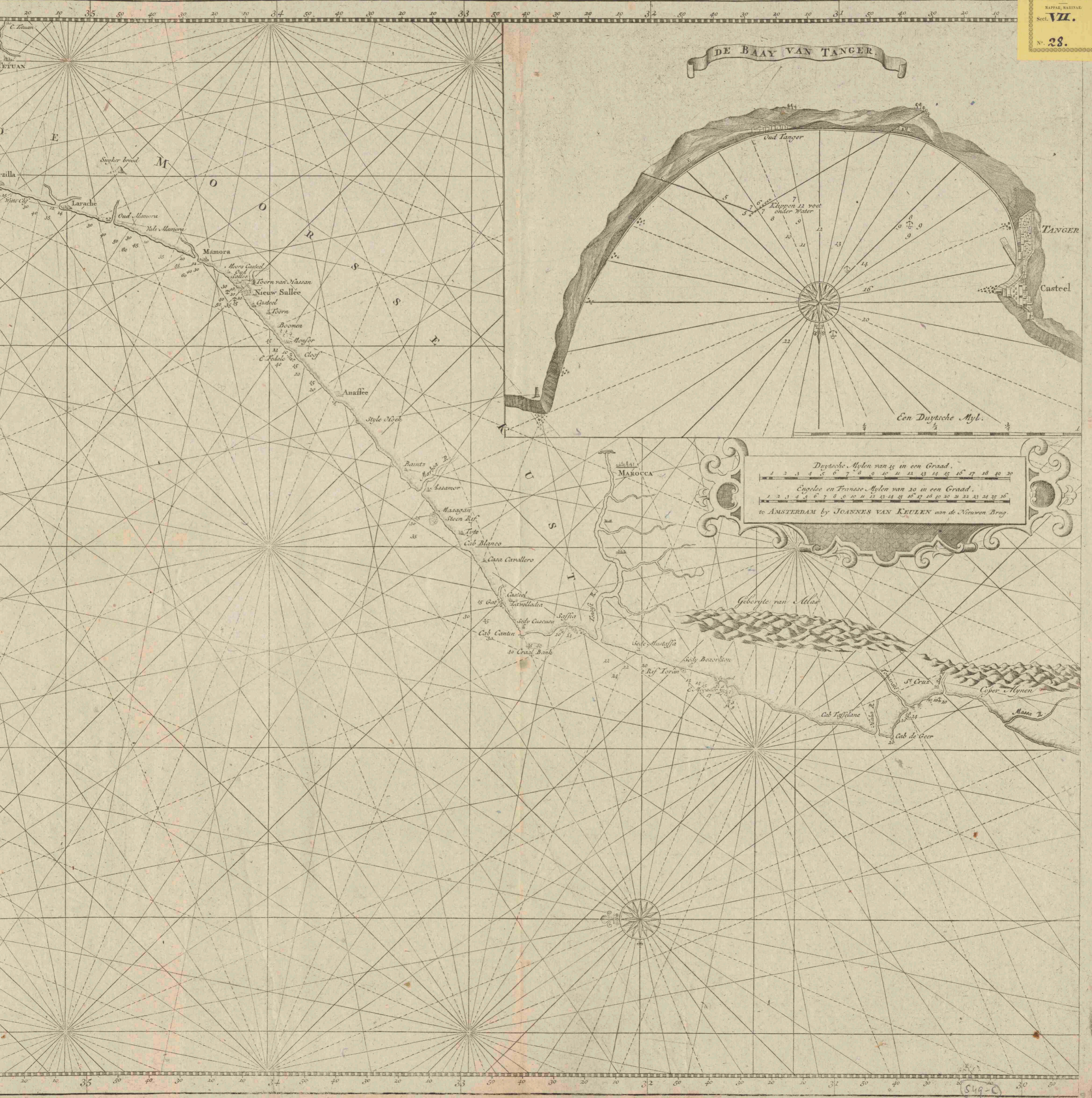


NIEUWE PAS-KAART
van t Opleeomen van
t NAAUW van de STRAAT
t Begijnende aan de Spaansse Kust
van de Barles, en aan de Moorsse Kust
van S^{te} Cruz het Naauw door
door HENDRIK LYNSLAGER
Op 't ter Zee in dienst van den
Staat der Verenigde Nederlanden
1738

DE KUST VAN PORTUGAAL



30 20 10 30 50 40 30 20 10 38 50 40 30 20 10 37 50 40 30 20 10 36 50 40 30 20 10 35 50 40 30 20 10 34 50



DE BAAIJ VAN TANGER

Duytsche Mylen van 25 in een Graad.
Engelse en Franse Mylen van 20 in een Graad.
te AMSTERDAM by JOANNES VAN KEULEN aan de Nieuwen Brug.

549-C