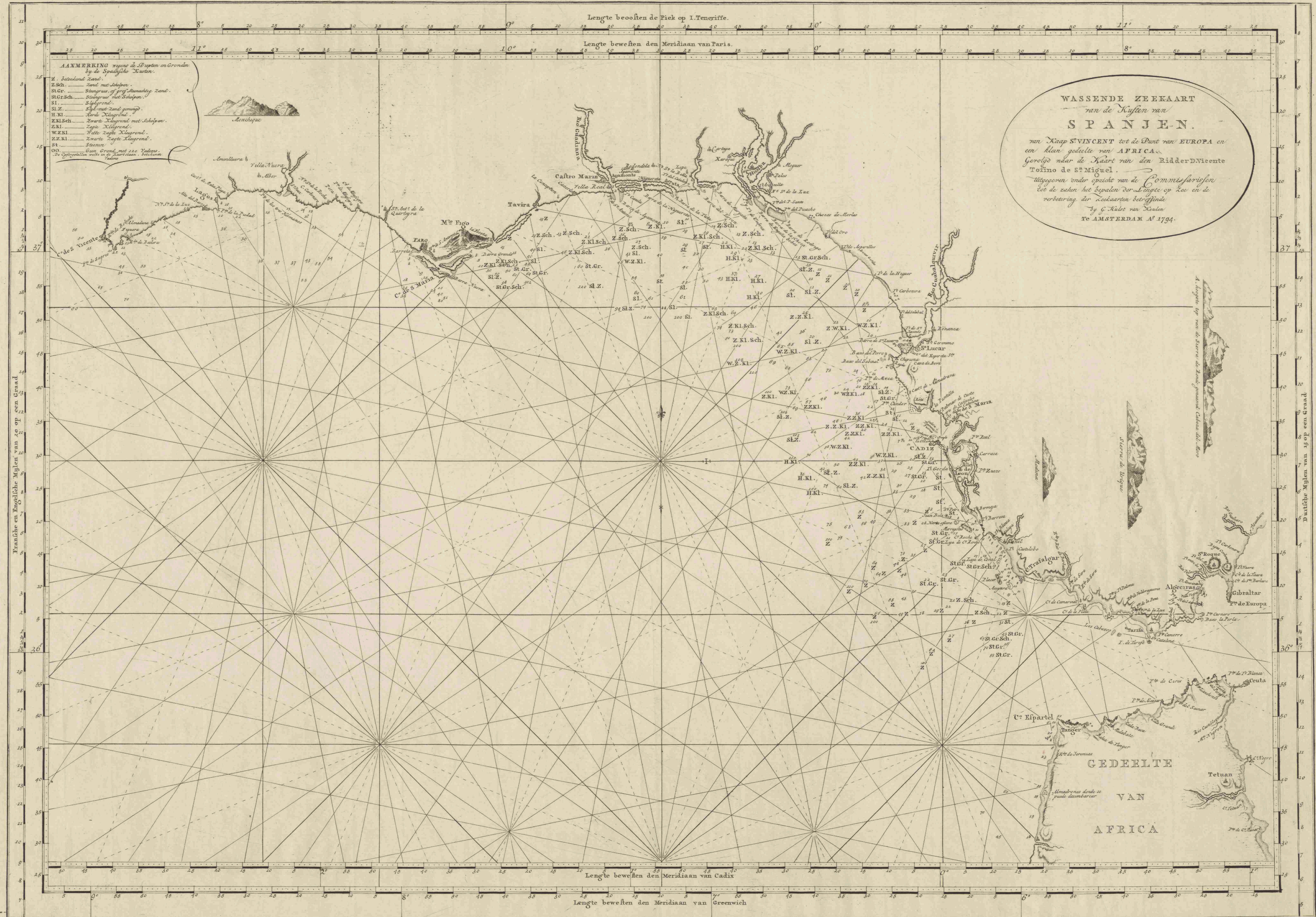




**Wassende zeekaart van de kusten van Spanjen, van Kaap St.
Vincent tot de punt van Europa en een klein gedeelte van
Africa, gevolgd naar de kaart van den ridder D. Vicente Tofino
de Sa. Miguel**

<https://hdl.handle.net/1874/431433>



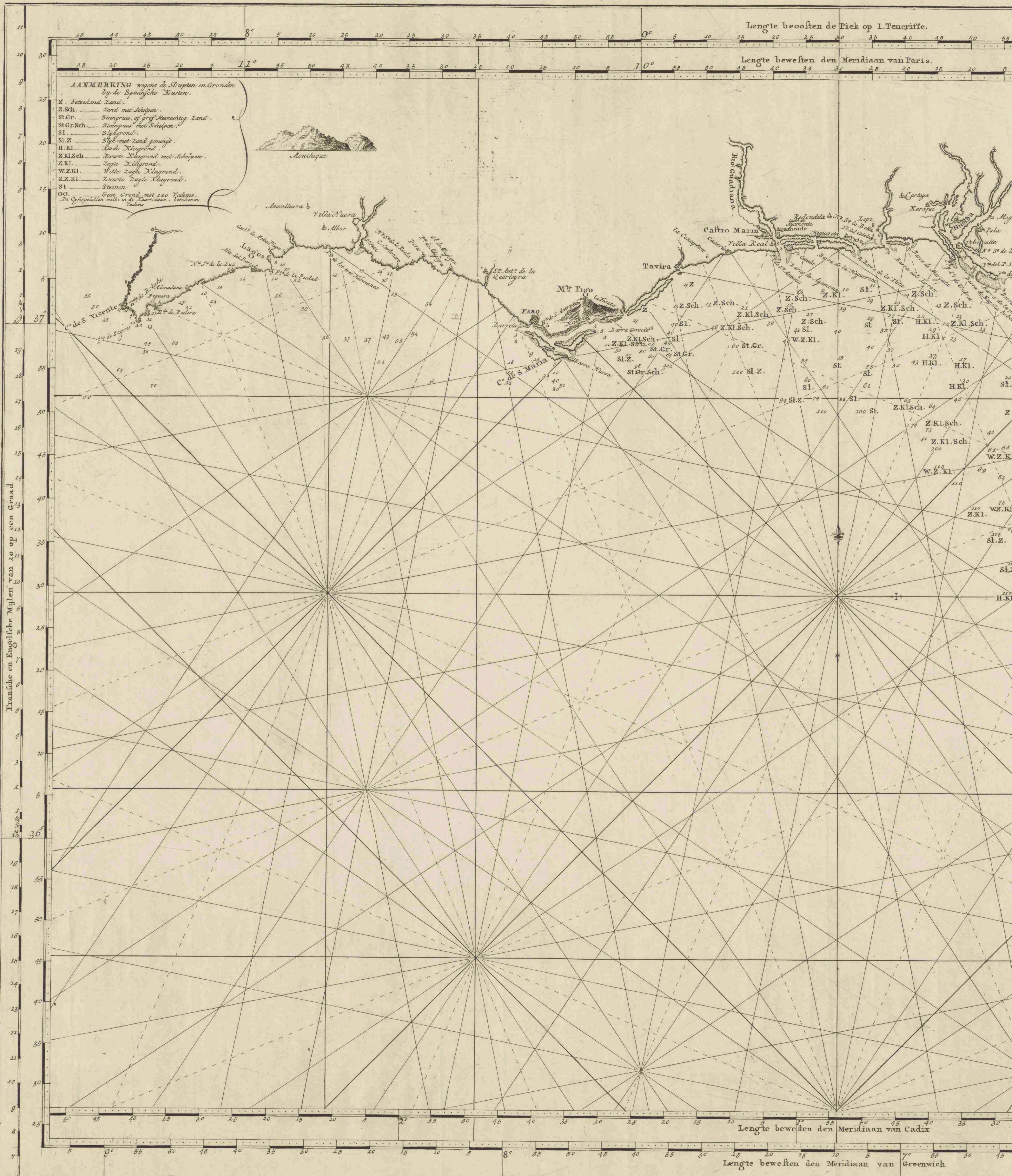
AANMERKING *voegende de 27 systemen en Gronden by de Spaansche Zee.*

- Z.Sch. Zand met Schippen.
- St.Gr. Stroom van of groot drommedig Zand.
- St.Gr.Sch. Stroom van met Schippen.
- Sl. Schipgrond.
- Sl.Z. Schipgrond met geringe.
- H.Kl. Zwarte Klagerand.
- Z.Kl.Sch. Zwarte Klagerand met Schippen.
- Z.Kl. Zwarte Klagerand.
- W.Z.Kl. Witte Zwarte Klagerand.
- Z.Z.Kl. Zwarte Zwarte Klagerand.
- St. Stroom.
- OD. Over Grond met 120 Yalgen.
- De Gronden welke in de Spaansche Zee zyn.

WASSEDE ZEEKAART
van de Kuyten van
SPANJEN.
van Kaap ST VINCENT tot de Punt van EUROPA en een klein gedeelte van AFRIKA.
Gevolgd naar de Kaart van den Ridder D. Nicete Tolino de S^{te} Miguel.
Uitgegeven onder opziacht van de Commisjarissen tot de zaker het bepalen der Lengte op Zee en de verbetering der Zeekaarten betrefende
by G. Klot van Keulen
TE AMSTERDAM A^o 1794.

Fransche en Engelsche Mylen van 20 op een Graad

Duitsche Mylen van 19 op een Graad



Lengte bevoeten de Piek op I. Tenerife.

Lengte bevoeten den Meridiaan van Paris.

AANMERKING rigens de Dypen en Gronden by de Spaanfche Kusten.

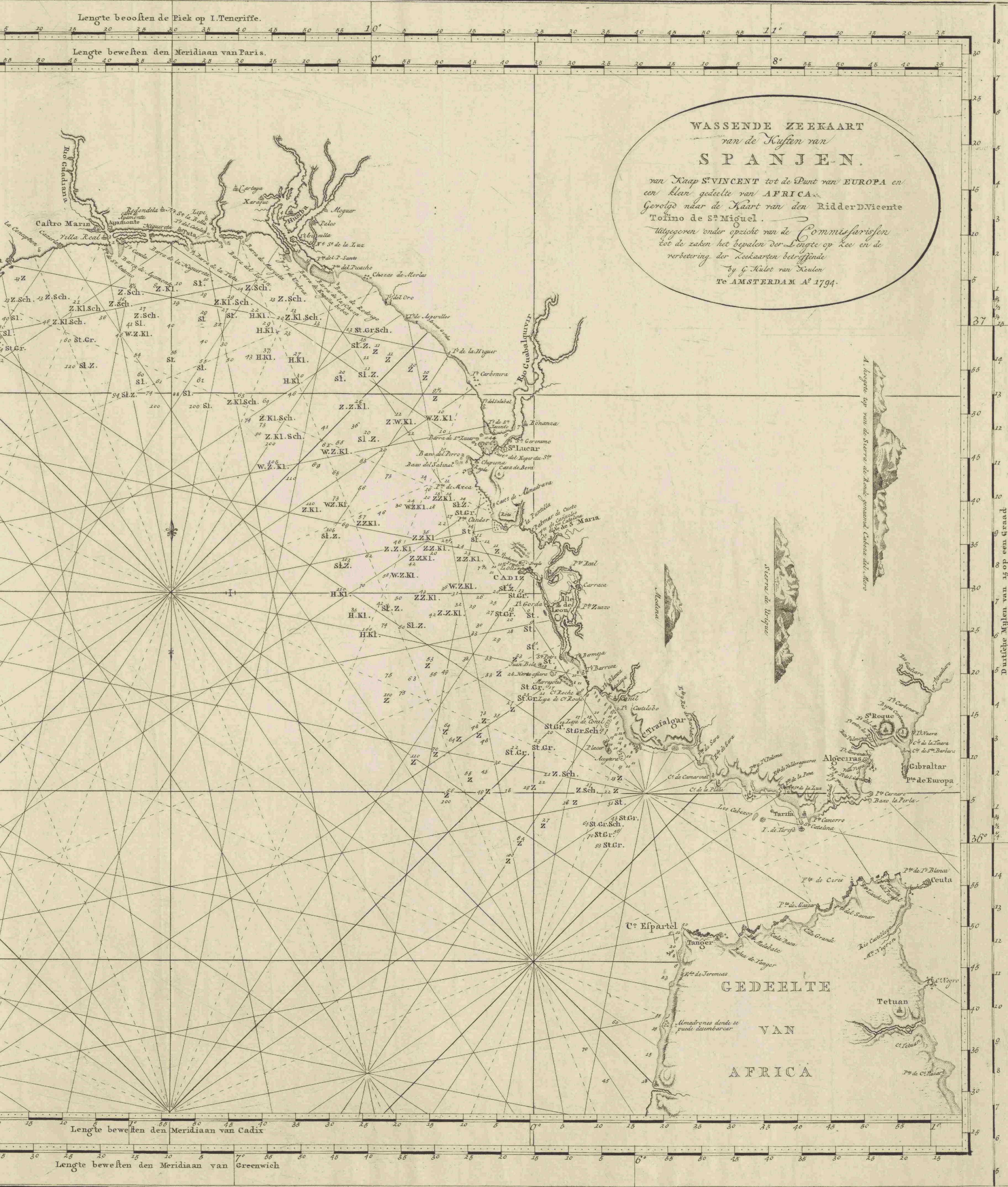
Z. beteckent Zand.
 Z.Sch. Zand met Schelpen.
 St.Gr. Steengrus, of grof Aanwachig Zand.
 St.Gr.Sch. Steengrus met Schelpen.
 Sl. Slijkgrond.
 Sl.Z. Slijk met zand, gemengd.
 H.Kl. Harde Klagerind.
 Z.Kl.Sch. Zwarte Klagerind met Schelpen.
 Z.Kl. Zwarte Klagerind.
 W.Z.Kl. Witte Zwarte Klagerind.
 Z.Z.Kl. Zwarte Zwarte Klagerind.
 St. Stenen.
 Oo. Een Grond met 120 Vadsen.
 De Cyfjers tellen welk in de kaart staan, betekenen Vadsen.



Fransche en Engelische Mylen van 20 op een Graad

Lengte bevoeten den Meridiaan van Cadix

Lengte bevoeten den Meridiaan van Greenwich



Duitche Mylen van 1/2 op een graad