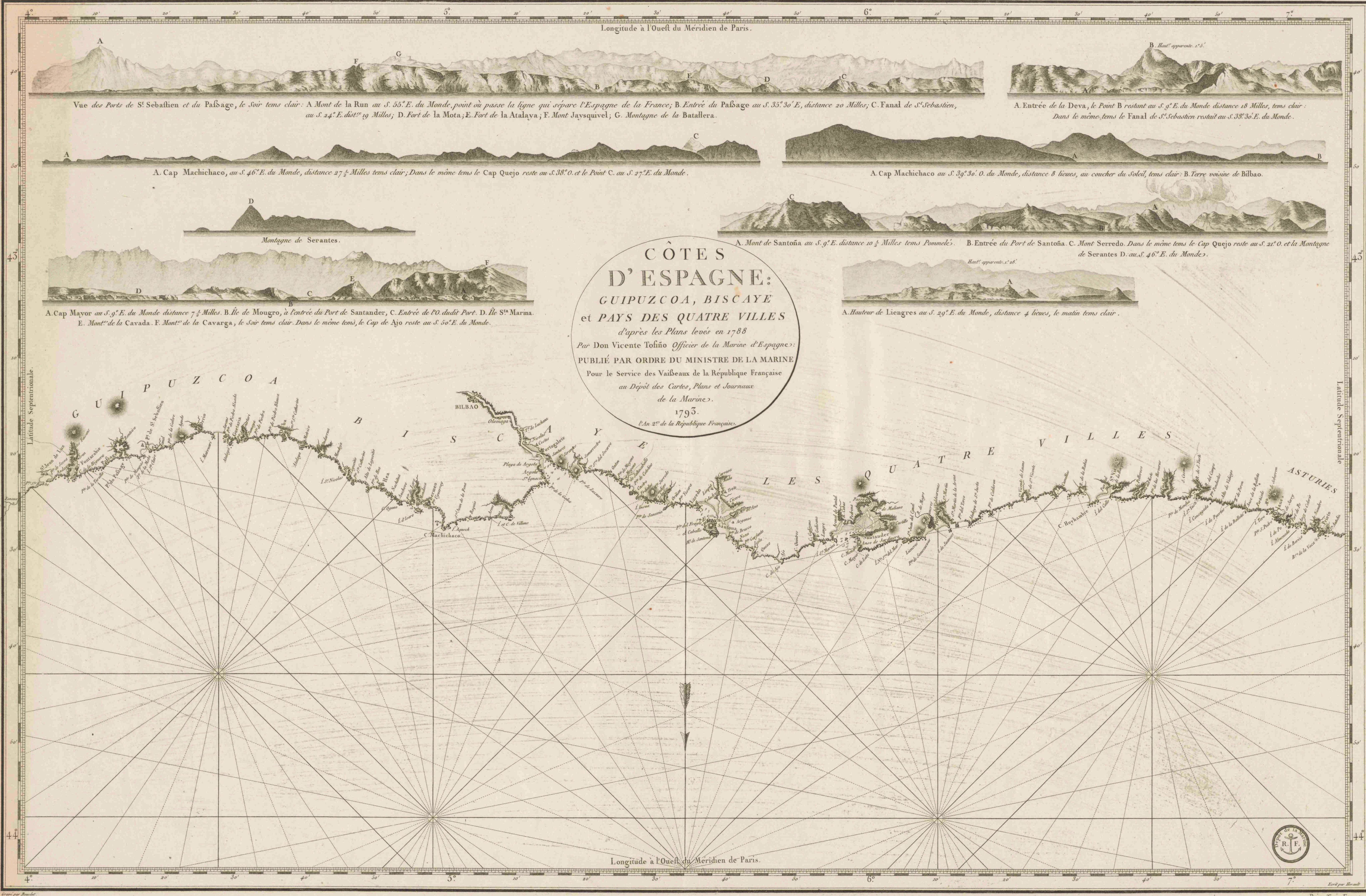




Côtes d'Espagne: Guipuzcoa, Biscaye et Pays des Quatre ville : d'après les plans levès en 1788 por Don Vicente Tofiño, Officier de la Marine d'Espagne

<https://hdl.handle.net/1874/431434>



Gravé par Baudouin.

Prix 1 franc.

552a

26

Longitude à l'Ouest du Méridien de Paris.



Vue des Ports de St Sebalien et du Passage, le Soir tems clair: A Mont de la Run au S. 55° E. du Monde, point où passe la ligne qui sépare l'Espagne de la France; B. Entrée du Passage au S. 35° 30' E, distance au S. 24° E. d'ist^e 19 Milles; D. Fort de la Mota; E. Fort de la Atalaya; F. Mont Jaysquivel; G. Montagne de la Batallera.



A. Cap Machichaco, au S. 46° E. du Monde, distance 27 1/2 Milles tems clair; Dans le même tems le Cap Quejo reste au S. 38° O. et le Point C. au S. 27° E. du Monde.



Montagne de Serantes.

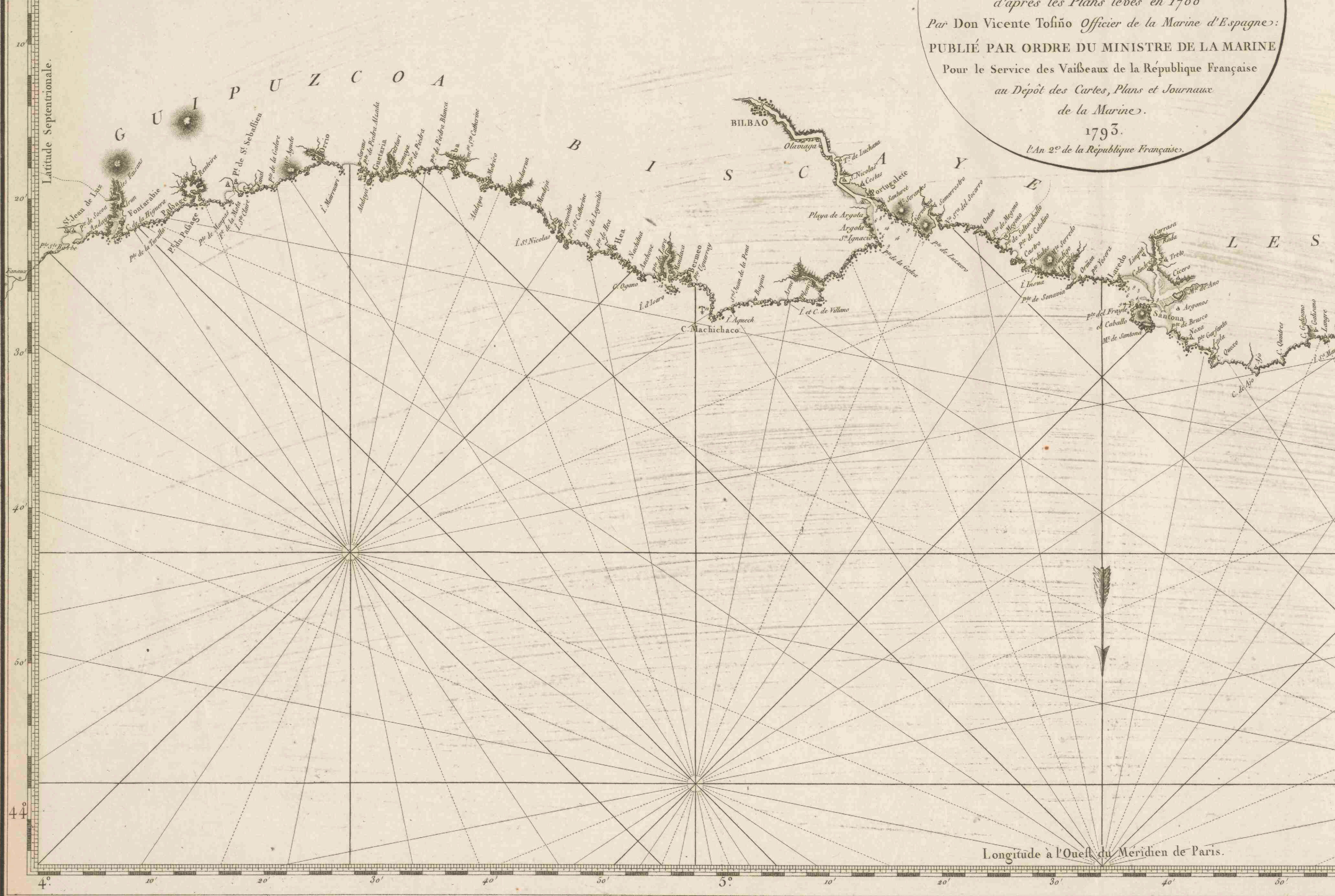


A. Cap Mayor au S. 9° E. du Monde distance 7 1/2 Milles. B. Île de Mougro, à l'entrée du Port de Santander, C. Entrée de l'O. dudit Port. D. Île St^e Marina. E. Mont^e de la Cavada. F. Mont^e de la Cavarga, le Soir tems clair. Dans le même tems, le Cap de Ajo reste au S. 50° E. du Monde.



A. Mont de Santoña au S. 9°

**CÔTES
D'ESPAGNE:**
GUIPUZCOA, BISCAYE
et PAYS DES QUATRE VILLES
d'après les Plans levés en 1788
Par Don Vicente Tosiño Officier de la Marine d'Espagne:
PUBLIÉ PAR ORDRE DU MINISTRE DE LA MARINE
Pour le Service des Vaisseaux de la République Française
au Dépôt des Cartes, Plans et Journaux
de la Marine.
1795.
L'An 2^e de la République Française.



Gravé par Roulet.

Longitude à l'Ouest du Méridien de Paris.

Biblioth. Rhen.-Traj.
d. d.
Vir. Cl. G. Moil.
MAPPE MARITIME
Sect. VII.
N^o 33.

N^o

20' 30' 40' 50' 6° 10' 20' 30' 40' 50' 7°

Longitude à l'Ouest du Méridien de Paris.



A. Montagne qui sépare l'Espagne de la France; B. Entrée du Passage au S. 35° 30' E, distance 20 Milles; C. Fanal de S^t Sebastien, E. Mont Jaysquivel; G. Montagne de la Batallera.



B. Haut^r apparente 1° 5'.
A. Entrée de la Deva, le Point B restant au S. 9° E. du Monde distance 18 Milles, tems clair: Dans le même tems le Fanal de S^t Sebastien restant au S. 38° 30' E. du Monde.



A. S. 38° O. et le Point C. au S. 27° E. du Monde.



A. Cap Machichaco au S. 39° 30' O. du Monde, distance 8 lieues, au coucher du Soleil, tems clair: B. Terre voisine de Bilbao.

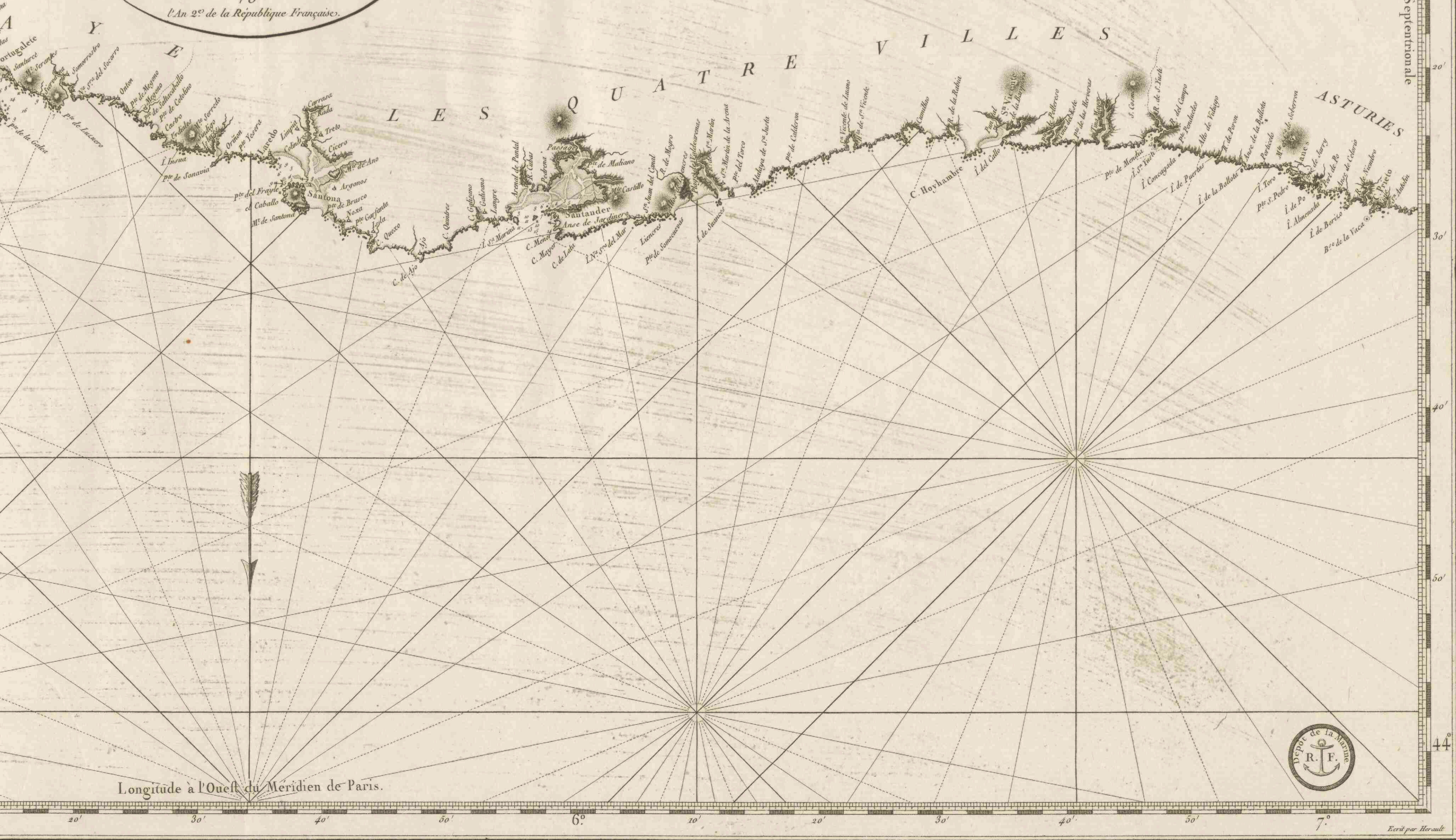


A. Mont de Santoña au S. 9° E. distance 10 1/2 Milles tems Pommelés. B. Entrée du Port de Santoña. C. Mont Serredo. Dans le même tems le Cap Quejo reste au S. 21° O. et la Montagne de Serantes D. au S. 46° E. du Monde.



Haut^r apparente 1° 28'.
A. Hauteur de Liengres au S. 29° E. du Monde, distance 4 lieues, le matin tems clair.

**CÔTES
D'ESPAGNE:**
GUIPUZCOA, BISCAYE
et PAYS DES QUATRE VILLES
d'après les Plans levés en 1788
Par Don Vicente Tofiño Officier de la Marine d'Espagne:
PUBLIÉ PAR ORDRE DU MINISTRE DE LA MARINE
Pour le Service des Vaisseaux de la République Française
au Dépôt des Cartes, Plans et Journaux
de la Marine.
1793.
L'An 2^e de la République Française.



Longitude à l'Ouest du Méridien de Paris.

Latitude Septentrionale



Excut per Horvath
Prix Trois Francs.

552a

26