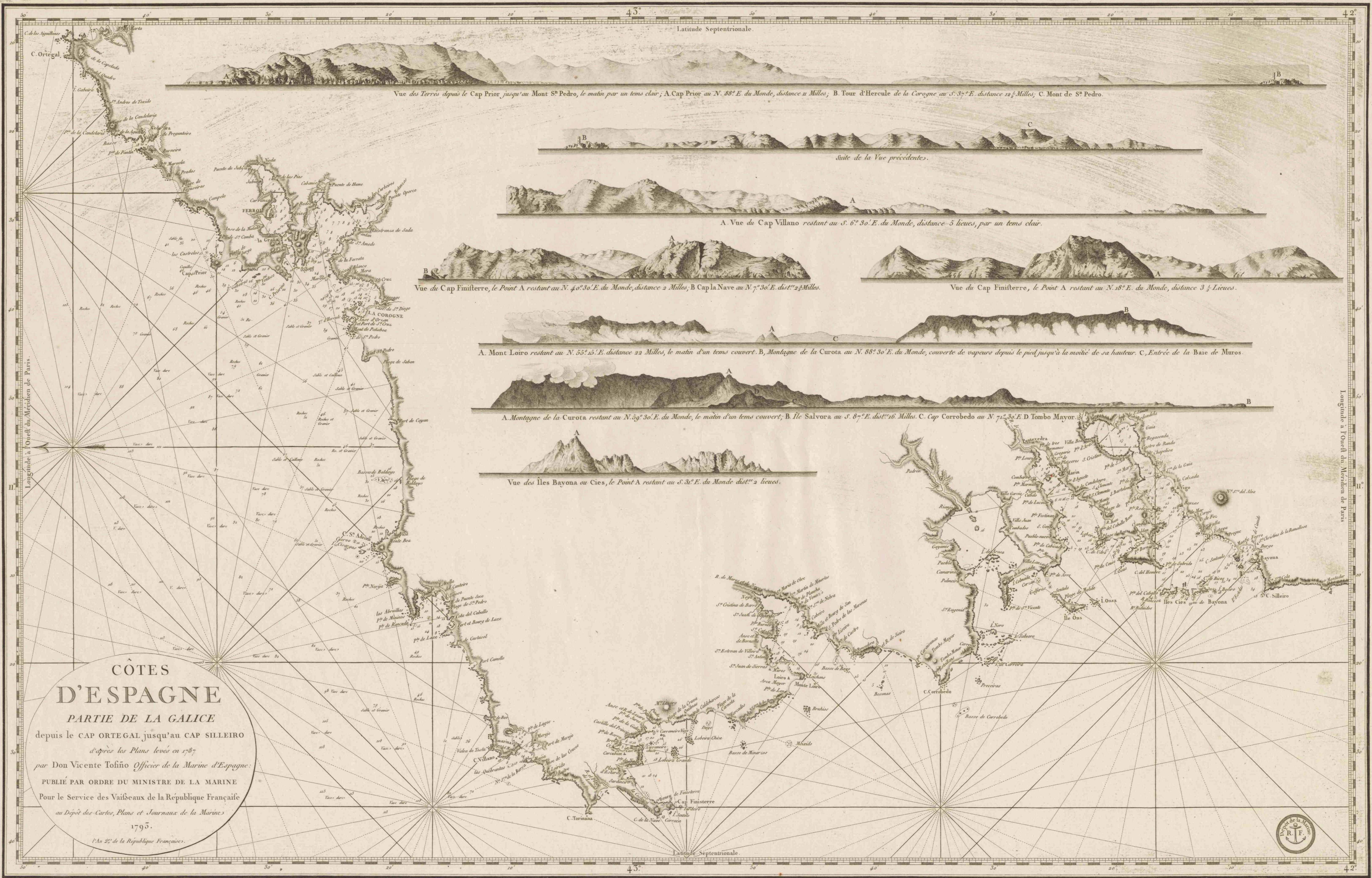




Côtes d'Espagne partie de la Galice depuis le Cap Ortegale jusqu'au Cap Silleiro : d'après les plans levés en 1787 par Don Vicente Tofiño officier de la Marine d'Espagne

<https://hdl.handle.net/1874/431436>

Biblioth. Rhen.-Traj.
d. d.
Vir. G. G. Moll.
1795
Sect. VII.
N. 33.

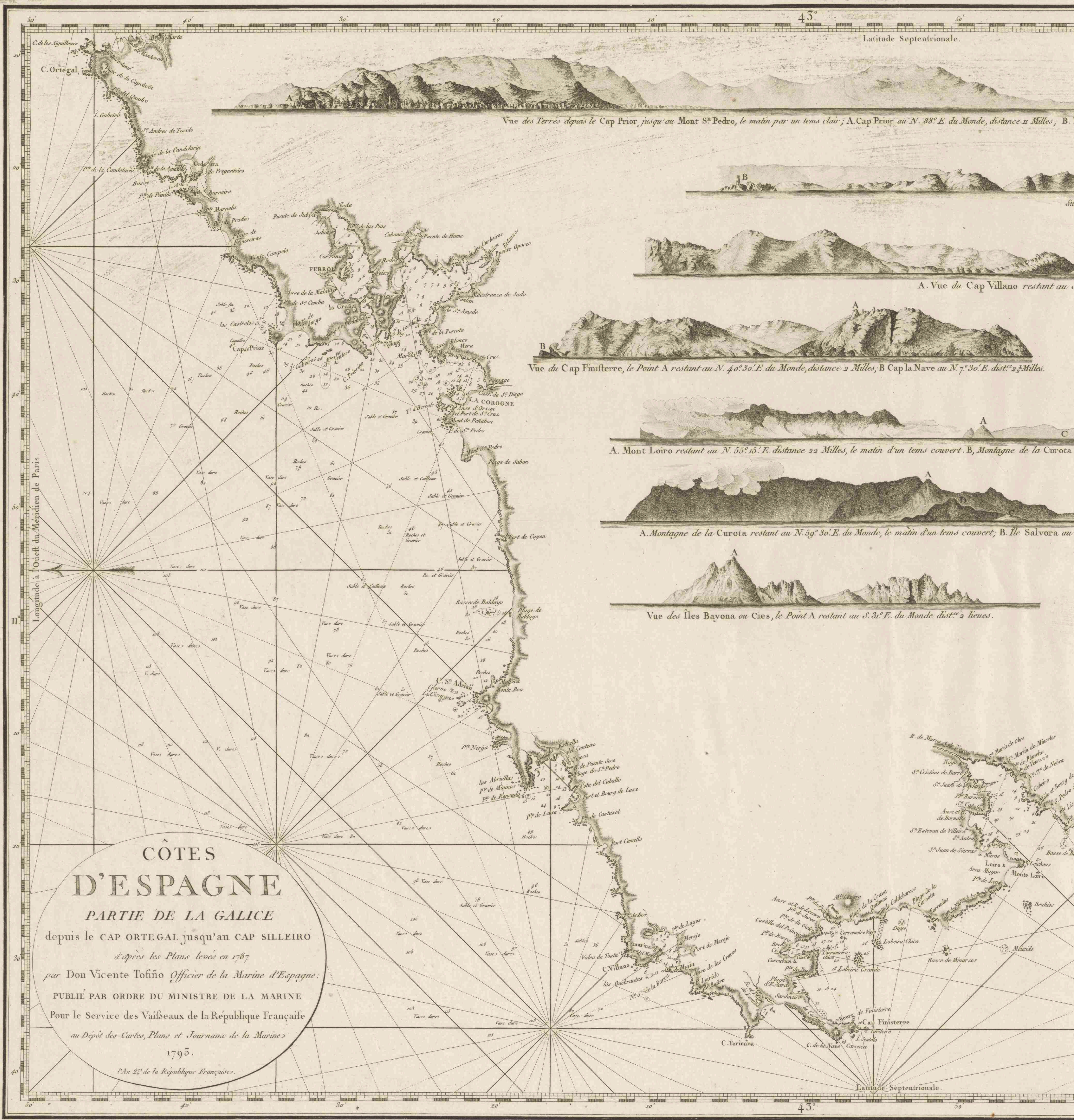


**CÔTES
D'ESPAGNE**
PARTIE DE LA GALICE
depuis le CAP ORTEGAL jusqu'au CAP SILLEIRO
d'après les Plans levés en 1787
par Don Vicente Tofiño Officier de la Marine d'Espagne.
PUBLIÉ PAR ORDRE DU MINISTRE DE LA MARINE
Pour le Service des Vaisseaux de la République Française
au Dépôt des Cartes, Plans et Journaux de la Marine
1795.
(An 2^e de la République Française.)



Prix Trois Francs

552C 26



Latitude Septentrionale.

Vue des Terres depuis le Cap Prior jusqu'au Mont S^{te} Pedro, le matin par un tems clair; A Cap Prior au N. 88° E. du Monde, distance 2 Milles; B.

A. Vue du Cap Villano restant au N. 77° 30' E. du Monde, distance 2 Milles; B.

B. Vue du Cap Finisterre, le Point A restant au N. 40° 30' E. du Monde, distance 2 Milles; B Cap la Nave au N. 7° 30' E. dist. 2 1/2 Milles.

A. Mont Loiro restant au N. 55° 15' E. distance 22 Milles, le matin d'un tems couvert. B, Montagne de la Curota

A. Montagne de la Curota restant au N. 59° 30' E. du Monde, le matin d'un tems couvert; B. Île Salvora au N. 77° 30' E. du Monde, distance 2 Milles.

Vue des Îles Bayona ou Cies, le Point A restant au S. 31° E. du Monde dist. 2 lieues.


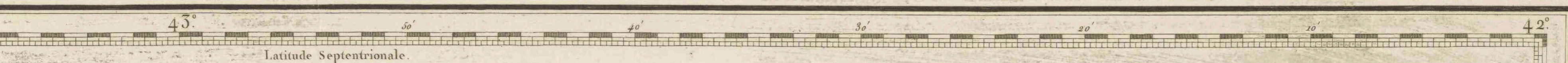
**CÔTES
D'ESPAGNE**

PARTIE DE LA GALICE
 depuis le CAP ORTEGAL jusqu'au CAP SILLEIRO
d'après les Plans levés en 1787
 par Don Vicente Tofiño *Officier de la Marine d'Espagne.*
 PUBLIÉ PAR ORDRE DU MINISTRE DE LA MARINE
 Pour le Service des Vaisseaux de la République Française
 au Dépôt des Cartes, Plans et Journaux de la Marine
 1795.
 l'An 2^e de la République Française.

Gravé par Boudet.

Biblioth. Rhen.-Traj.
d. d.
Vir. Cl. G. Moil.
MAPPE NAVIGAE.
Sect. VII.
N^o 33.

N^o



Mont S^o Pedro, le matin par un tems clair; A. Cap Prior au N. 88° E. du Monde, distance 11 Milles; B. Tour d'Hercule de la Corogne au S. 37° E. distance 12 1/2 Milles; C. Mont de S^o Pedro.



A. Vue du Cap Villano restant au S. 6° 30' E. du Monde, distance 5 lieues, par un tems clair.



restant au N. 40° 30' E. du Monde, distance 2 Milles, B Cap la Nave au N. 7° 30' E. dist^e 2 1/2 Milles.



Vue du Cap Finisterre, le Point A restant au N. 18° E. du Monde, distance 3 1/2 Lieues.



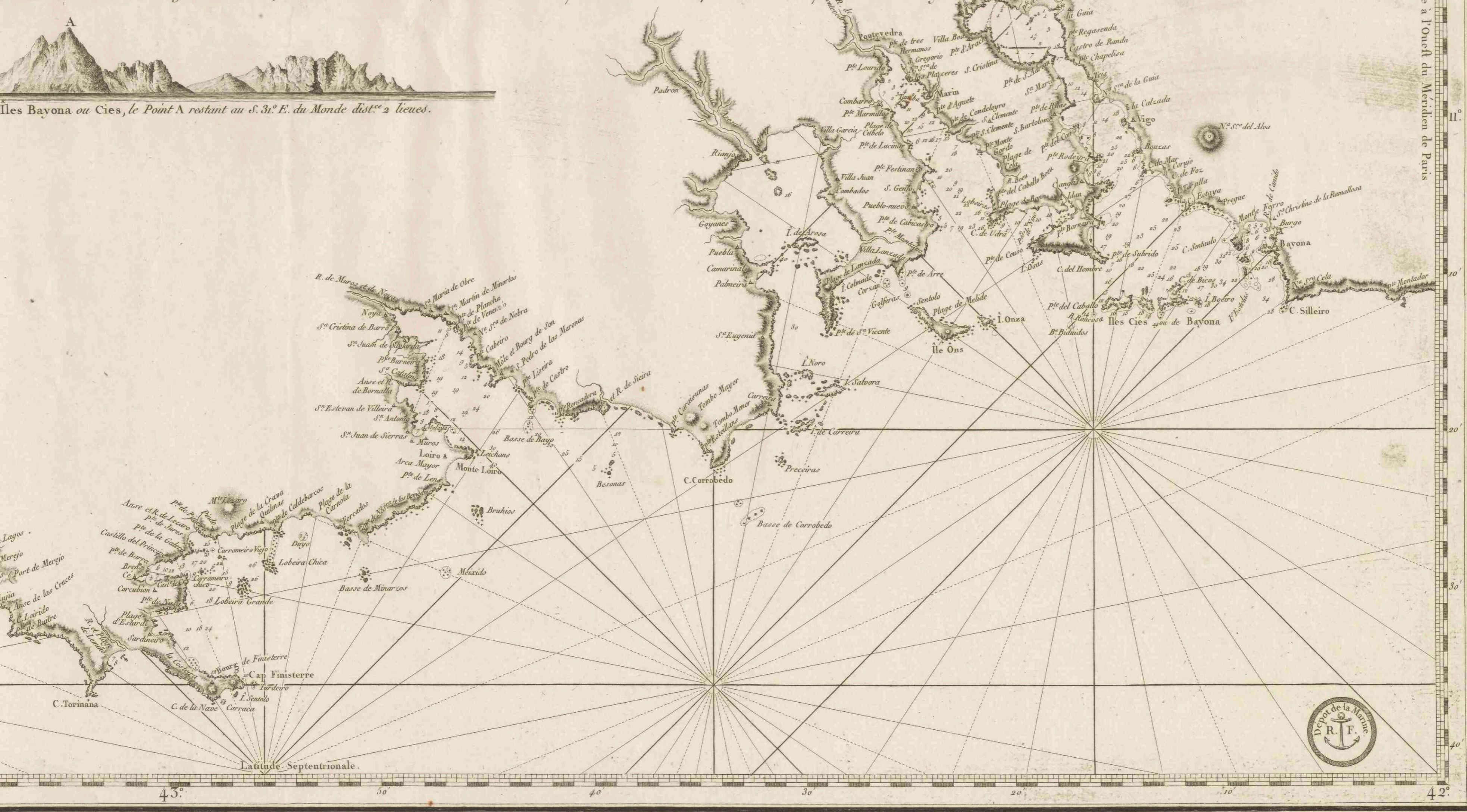
restant au N. 55° 15' E. distance 22 Milles, le matin d'un tems couvert. B, Montagne de la Curota au N. 88° 30' E. du Monde, couverte de vapeurs depuis le pied jusqu'à la moitié de sa hauteur. C, Entrée de la Baie de Muros.



de la Curota restant au N. 59° 30' E. du Monde, le matin d'un tems couvert; B, Île Salvora au S. 87° E. dist^e 16. Milles. C. Cap Corrobedo au N. 71° 30' E. D. Tombo Mayor.



Îles Bayona ou Cies, le Point A restant au S. 31° E. du Monde dist^e 2 lieues.



Longitude à l'ouest du Meridien de Paris



Prix Trois Francs.

552-C

26