



Carte de la Mer Mediterrane?e en trois feuilles

<https://hdl.handle.net/1874/431480>

Biblioth. Blou.-Trp.
E. G. Moll.
ROYAL MARINE
Sect. VIII.
1746.

CARTE DE LA MER MEDITERRANÉE

en Trois Feuilles

Presentée

A M^{OR} LE COMTE DE MAUREPAS


Par le S^r Grognard Pilote entretenu au Departement de Toulon
1746.

J'ay Examiné par ordre de M. Le Comte de Maurepas, La Carte de la Mer
Mediterranée du S^r Grognard et j'ay trouvé qu'elle pouvoit être utile pour la
Navigation de cette Mer, et en conséquence je l'ay fait exécuter au Depot des
Cartes Plans et Journaux de la Marine à Paris ce 1^r Mars 1746.


BELLIN Ingenieur du Roy,
et Hydrographe de la Marine.

ECHELLES

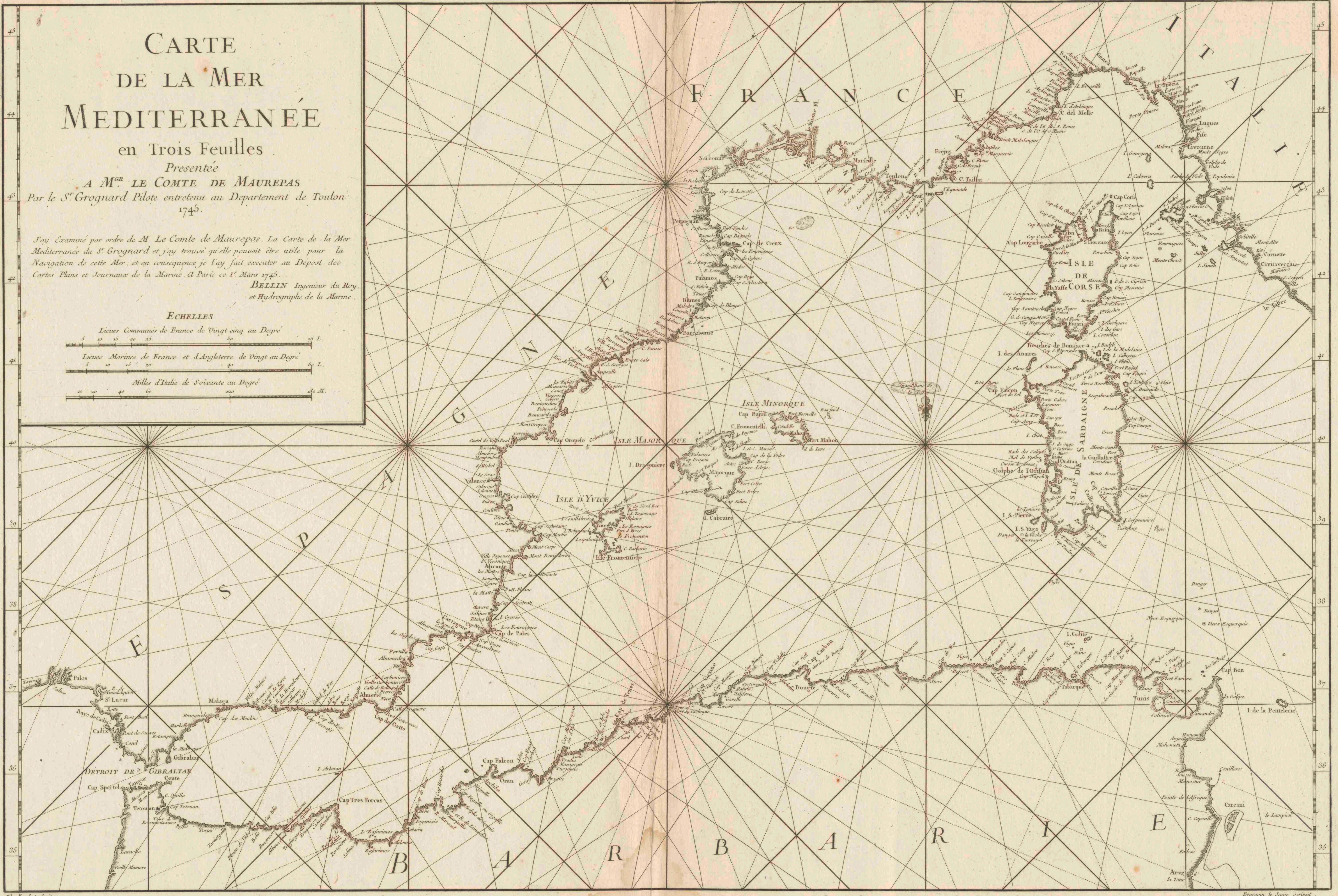

Lieues Communés de France de Vingt cinq au Degré



Lieues Marines de France et d'Angleterre de Vingt au Degré



Milles d'Italie de Soixante au Degré



Dessiné par S. Grognard

Gravé par S. Grognard

572-a

ya

CARTE DE LA MER MEDITERRANÉE

en Trois Feuilles

Presentée

A M^{GR} LE COMTE DE MAUREPAS

Par le S^r Grognard Pilote entretenu au Departement de Toulon
1745.

J'ay examiné par ordre de M. Le Comte de Maurepas. La Carte de la Mer
Mediterranée du S^r Grognard et j'ay trouvé qu'elle pouvoit être utile pour la
Navigation de cette Mer; et en consequence je l'ay fait executer au Depot des
Cartes Plans et Journaux de la Marine à Paris ce 1^r Mars 1745.

BELLIN Ingenieur du Roy,
et Hydrographe de la Marine.

ECHELLES

Lieues Communes de France de Vingt cinq au Degre

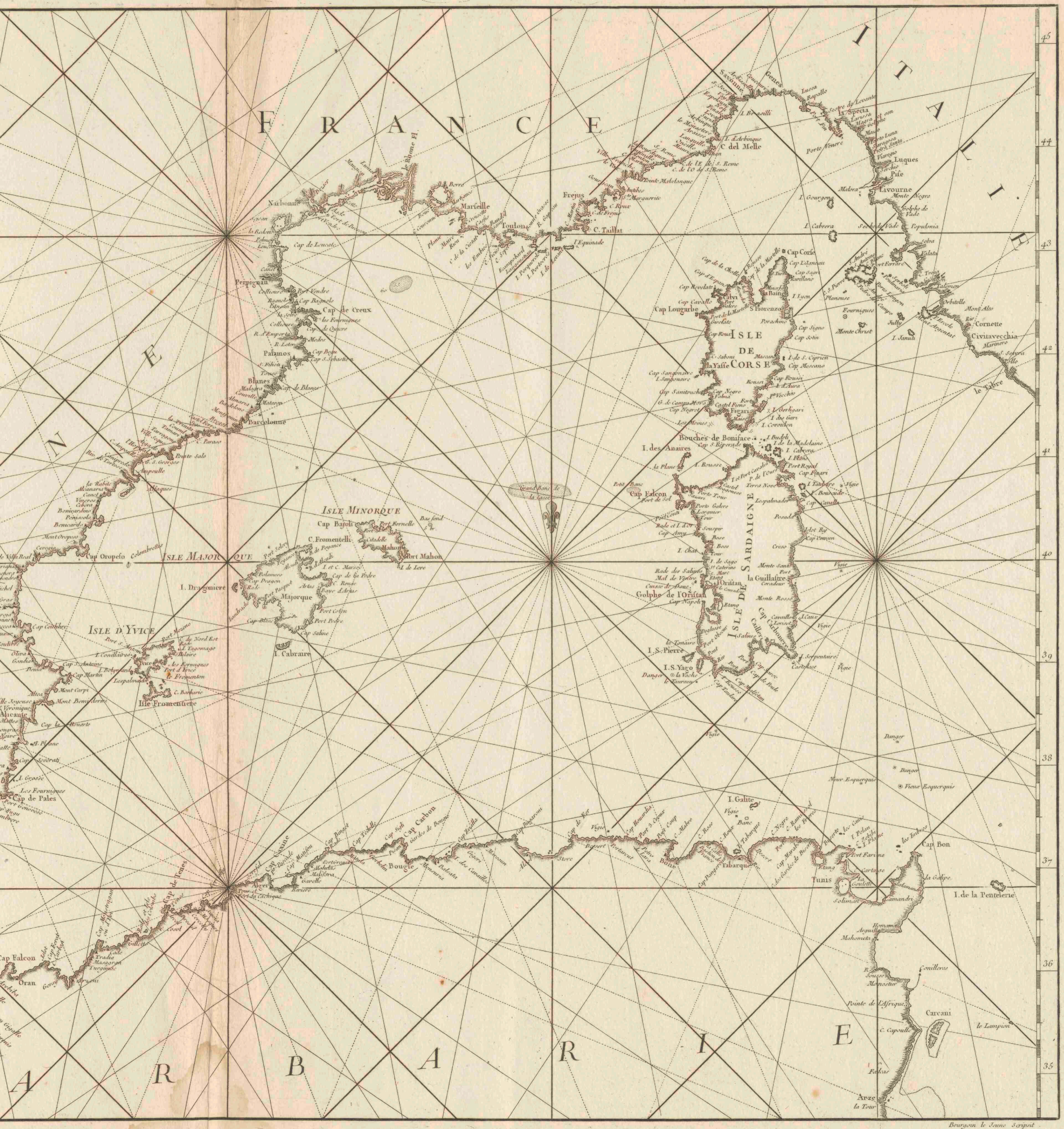


Lieues Marines de France et d'Angleterre de Vingt au Degre



Milles d'Italie de Soixante au Degre





572-a

na



572 b

76

32 b
 VIII
 1788

MER MEDITERRANÉE

Seconde Feuille contenant
L'Italie, Sicile, Golphe de Venise,
Costes de Dalmatie, Albanie,
et Partie de celles de Barbarie.

ECHELLES

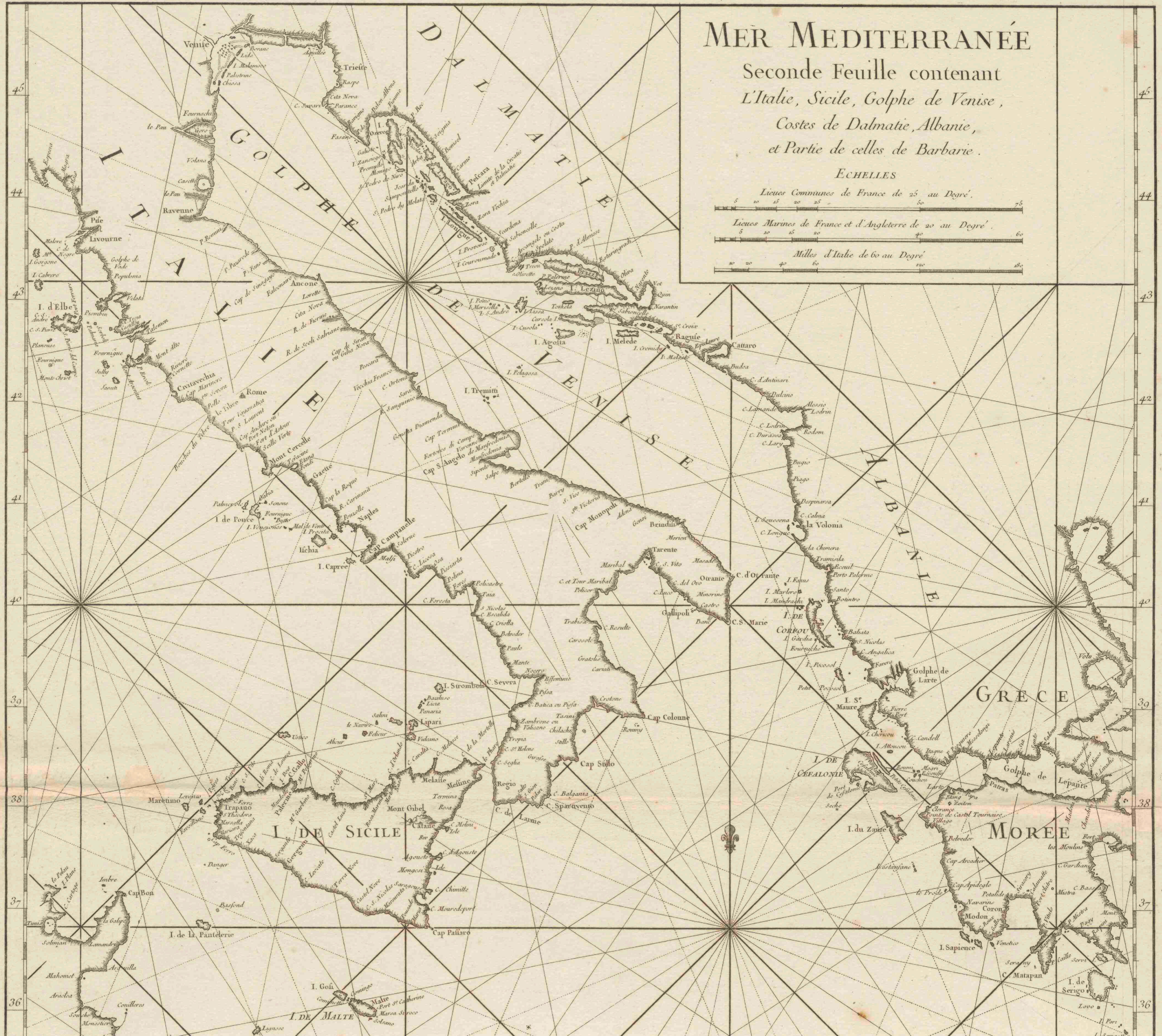
Lieues Communes de France de 25 au Degré.

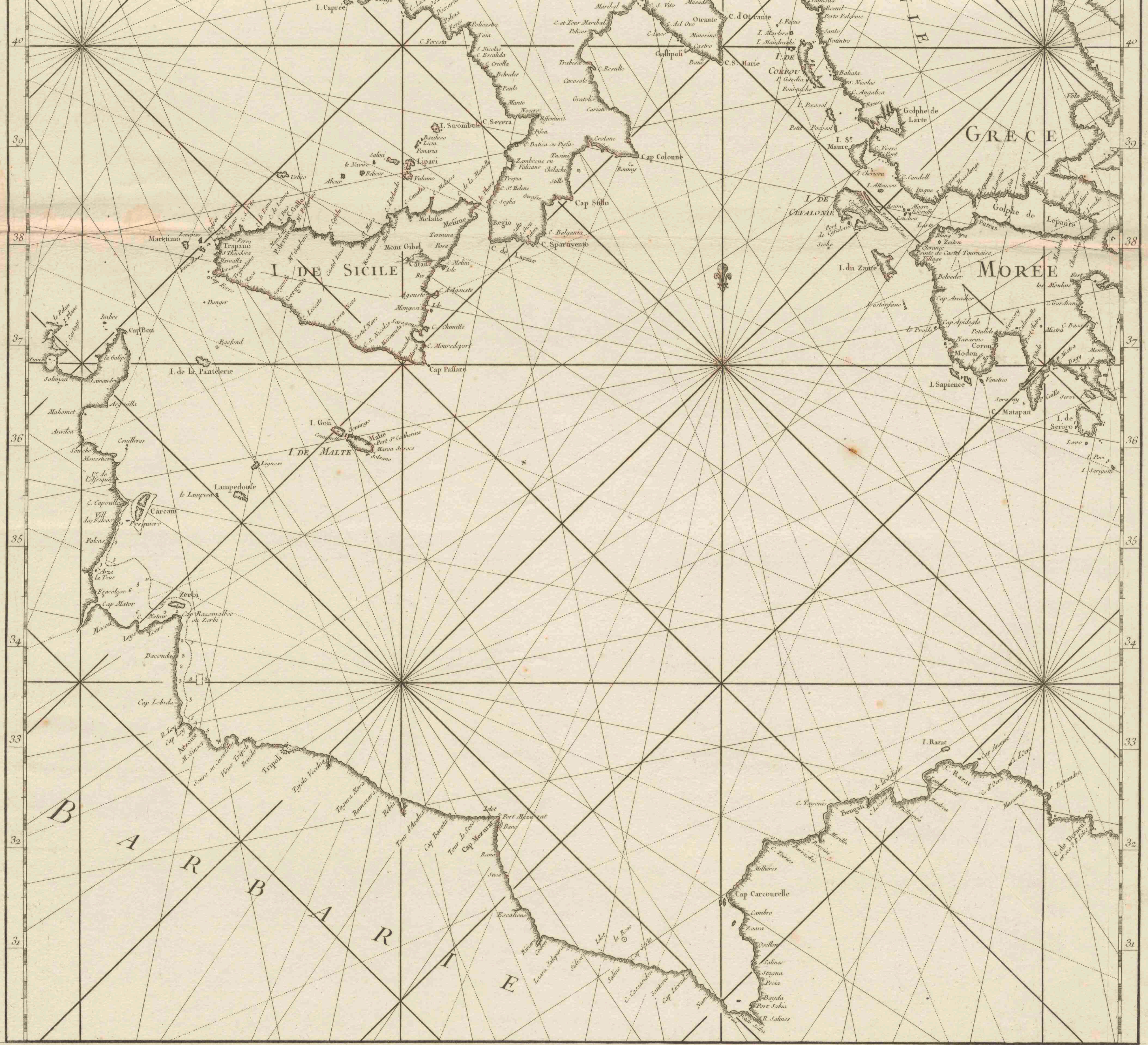


Lieues Marines de France et d'Angleterre de 20 au Degré.



Milles d'Italie de 60 au Degré.

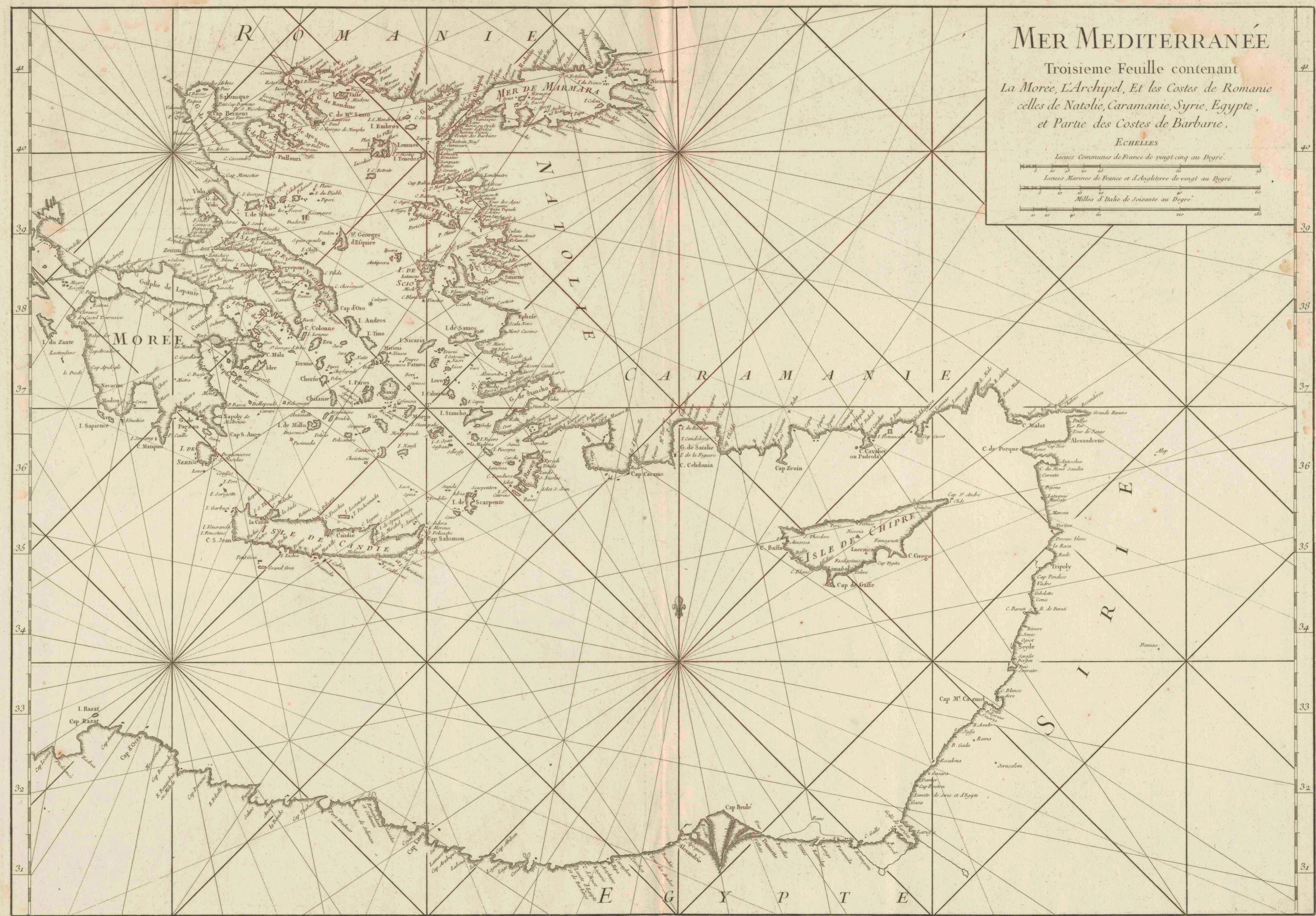




572 b

96
 No. 32. b.
 VIII.
 Bibl. de la
 Ville de
 Paris

Biblioth. Bben-Trei
d. d.
Vir. Cl. G. Moll.
MAPPE MARITIME
Sect. VIII.
N. 82. C.



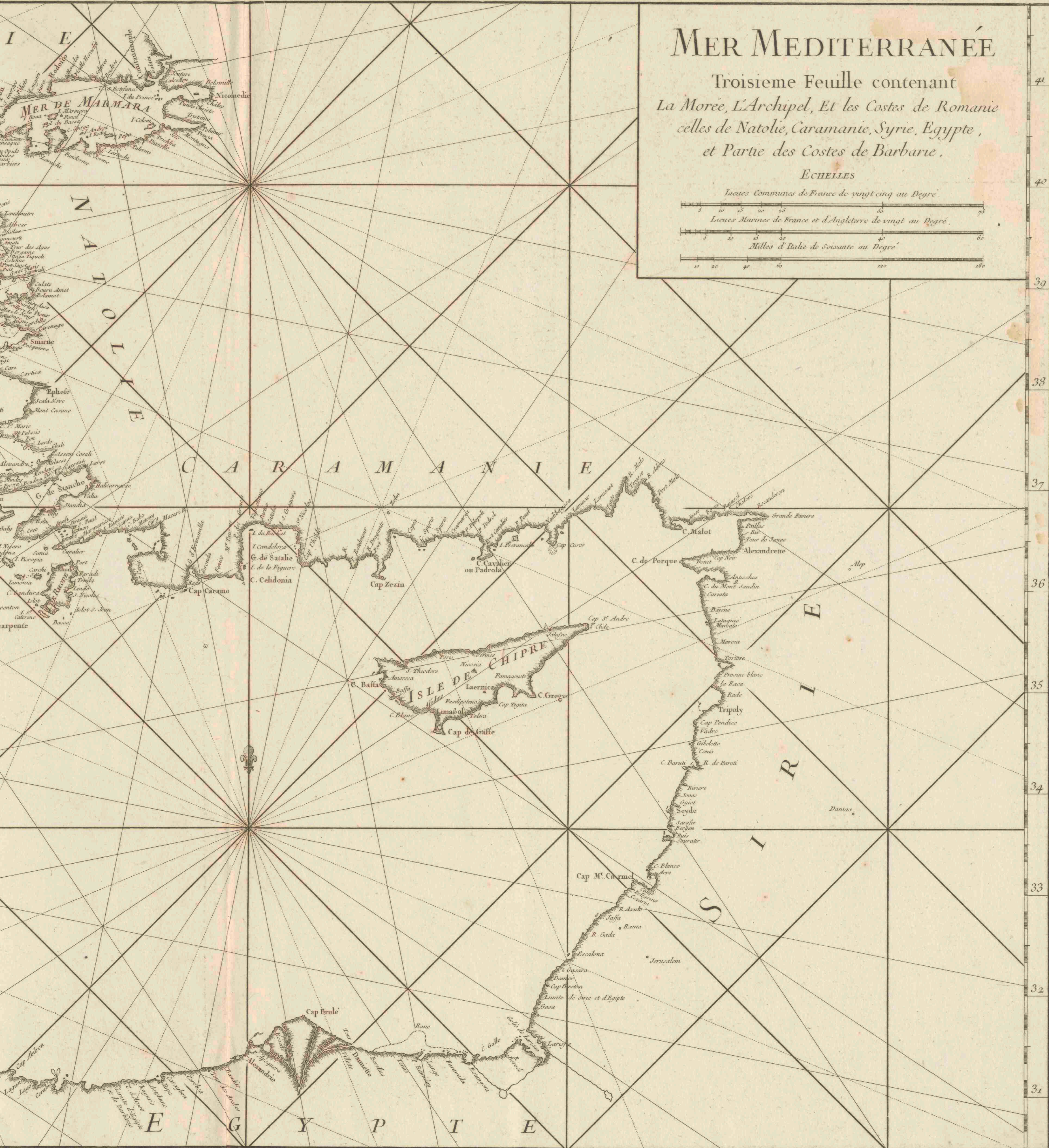
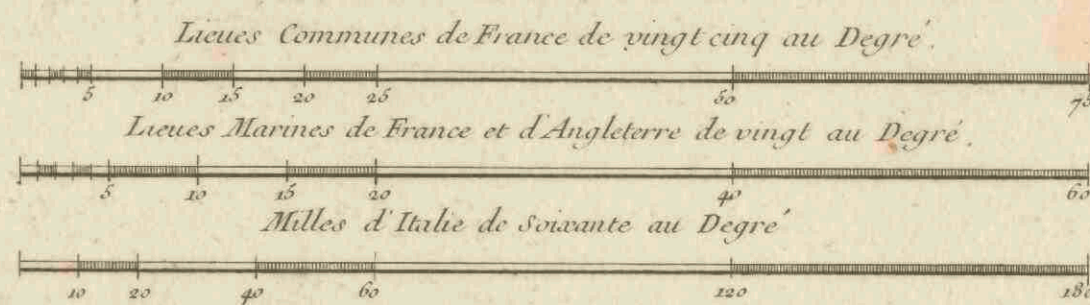
5720 7c

Biblioth. Rhen.-Traj.
d. d.
Vir. Cl. G. Moll.
MAPPAE MARINAE
Sect. VIII.
N^o. 52. C.

MER MEDITERRANÉE

Troisième Feuille contenant
La Moree, L'Archipel, Et les Costes de Romanie
celles de Natolie, Caramanie, Syrie, Egypte,
et Partie des Costes de Barbarie.

ECHELLES



5720 7c

CARTE
DE LA MER
MEDITERRANÉE

en Trois Feuilles

Presentée

A M^{rs} LE COMTE DE MAUREPAS

Par le S^r Grognaud Pilote entretenu au Departement de Toulon
1745.

Il a été examiné par ordre de M. Le Comte de Maurepas. La Carte de la Mer
Mediterranée de S^r Grognaud et j'ay trouvé qu'elle pouvoit être utile pour la
Navigation de cette Mer. et en conséquence je l'ay fait occurrer au Depot des
Cartes Plans et Journaux de la Marine à Paris le 1^{er} Mars 1745.

BELLIN Ingenieur du Roy
et Hydrographe de la Marine.

ECHELLES

Lignes Communes de France de Vingt cinq au Degré

Lignes Marines de France et d'Angleterre de Vingt au Degré

Milles d'Italie de Soixante au Degré

MER MEDITERRANÉE

Seconde Feuille contenant

L'Italie, Sicile, Golphe de Venise,

Costes de Dalmatie, Albanie,

et Partie de celles de Barbarie.

ECHELLES

Lignes Communes de France de 25 au Degré

Lignes Marines de France et d'Angleterre de 20 au Degré

Milles d'Italie de 60 au Degré

MER MEDITERRANÉE

Troisième Feuille contenant

La Moree, L'Archipel, Et les Costes de Romanie

celles de Natolie, Caramanie, Syrie, Egypte,

et Partie des Costes de Barbarie.

ECHELLES

Lignes Communes de France de vingt cinq au Degré

Lignes Marines de France et d'Angleterre de vingt au Degré

Milles d'Italie de Soixante au Degré