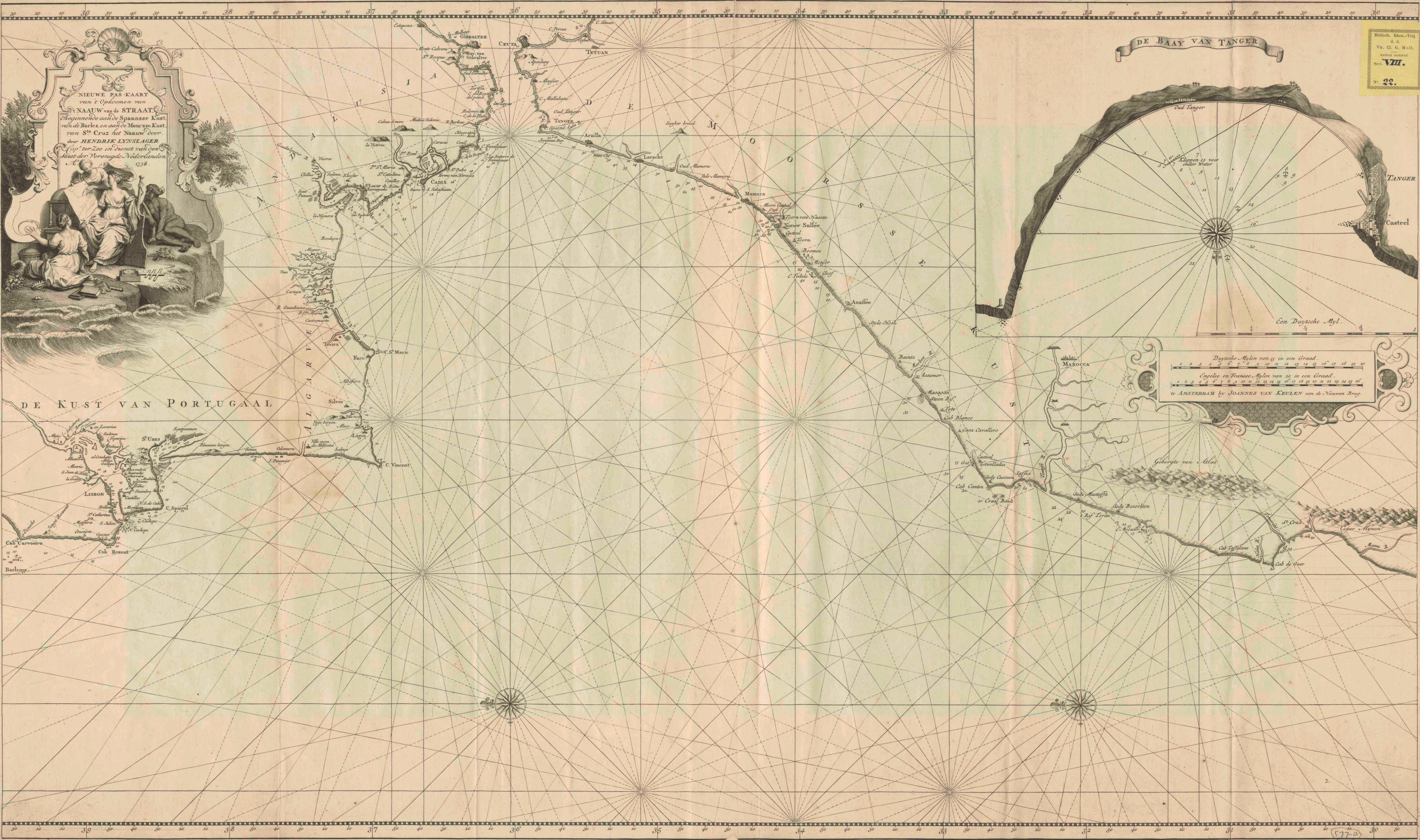


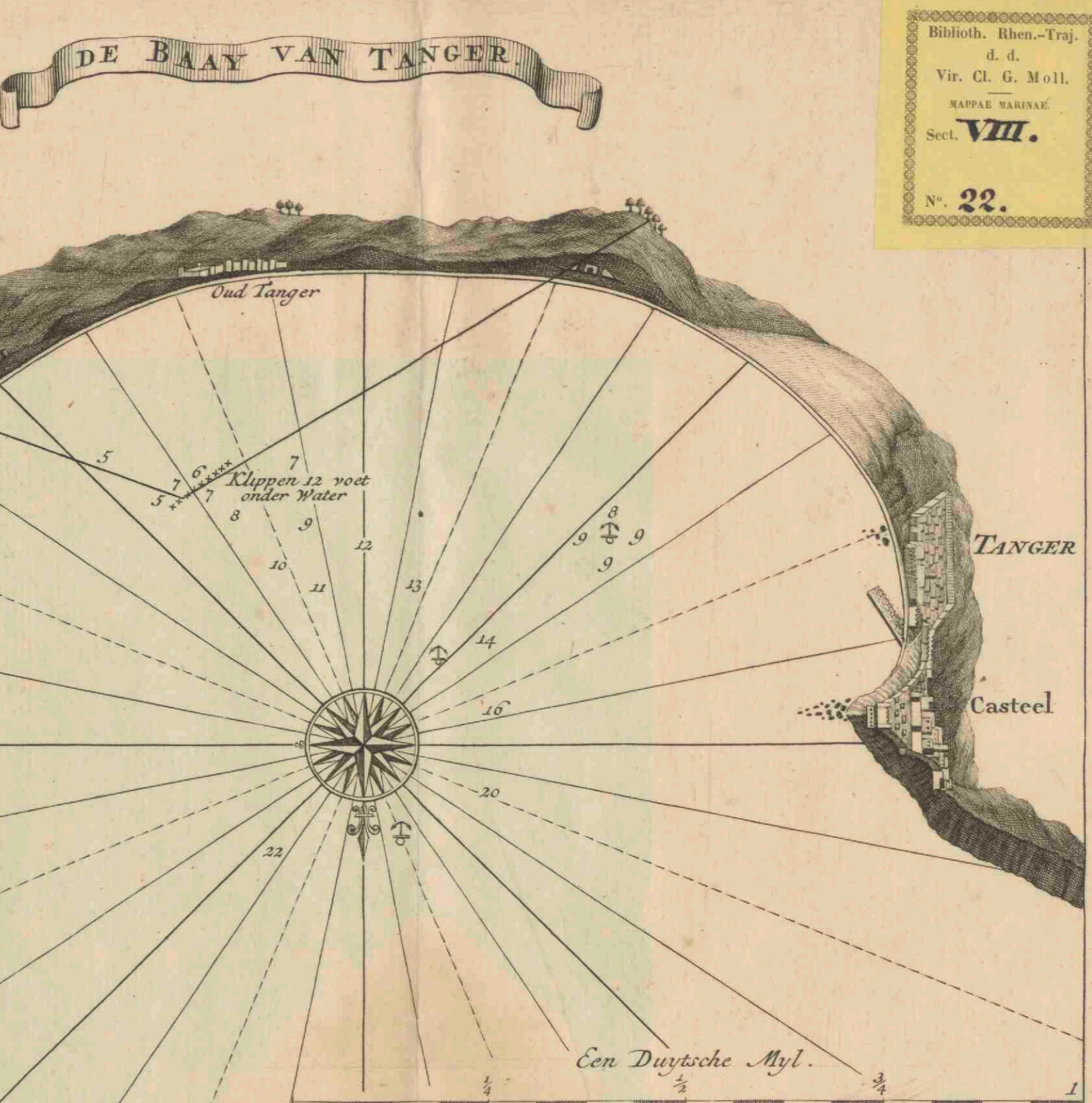


**Nieuwe pas-kaart van 't opkoomen van 't Naauw van de Straat,  
beginnende aan de Spaansse kust, van de Barles, en aan de  
Moorsse kust, van Sta. Cruz het Naauw**


<https://hdl.handle.net/1874/431516>



NIEUWE PAS-KAART  
van 't Opkoomen van  
't NAAUW van de STRAAT  
Begginnende aan de Spaansse Kust  
van de Barles, en aan de Moorsse Kust  
van S<sup>te</sup> Cruz het NAAUW door  
door HENDRIK LYNSLAGER  
op 't Lee in 't jaer van den  
jaer der Vereingde Nederlanden  
1738



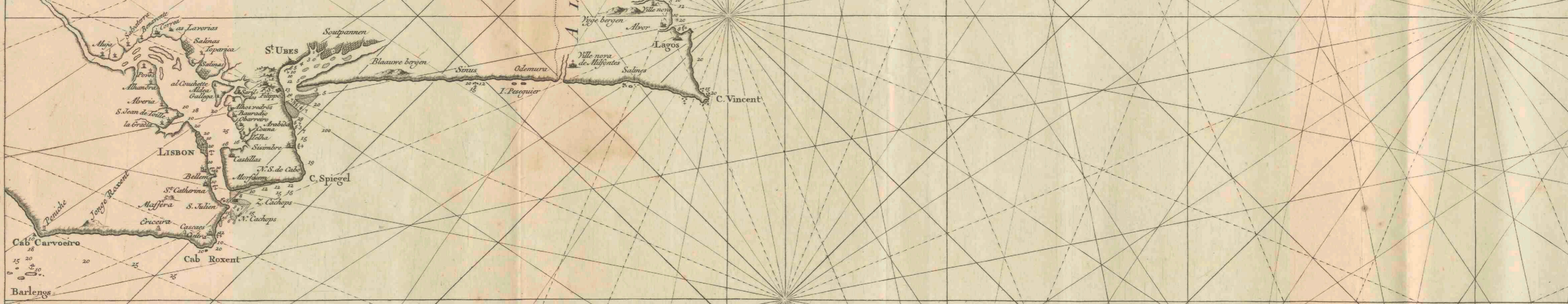
Duytsche Mylen van 15 in een Graad.  
Engelse en Fransse Mylen van 20 in een Graad.  
te AMSTERDAM by JOANNES VAN KEULEN aan de Nieuwen Brug

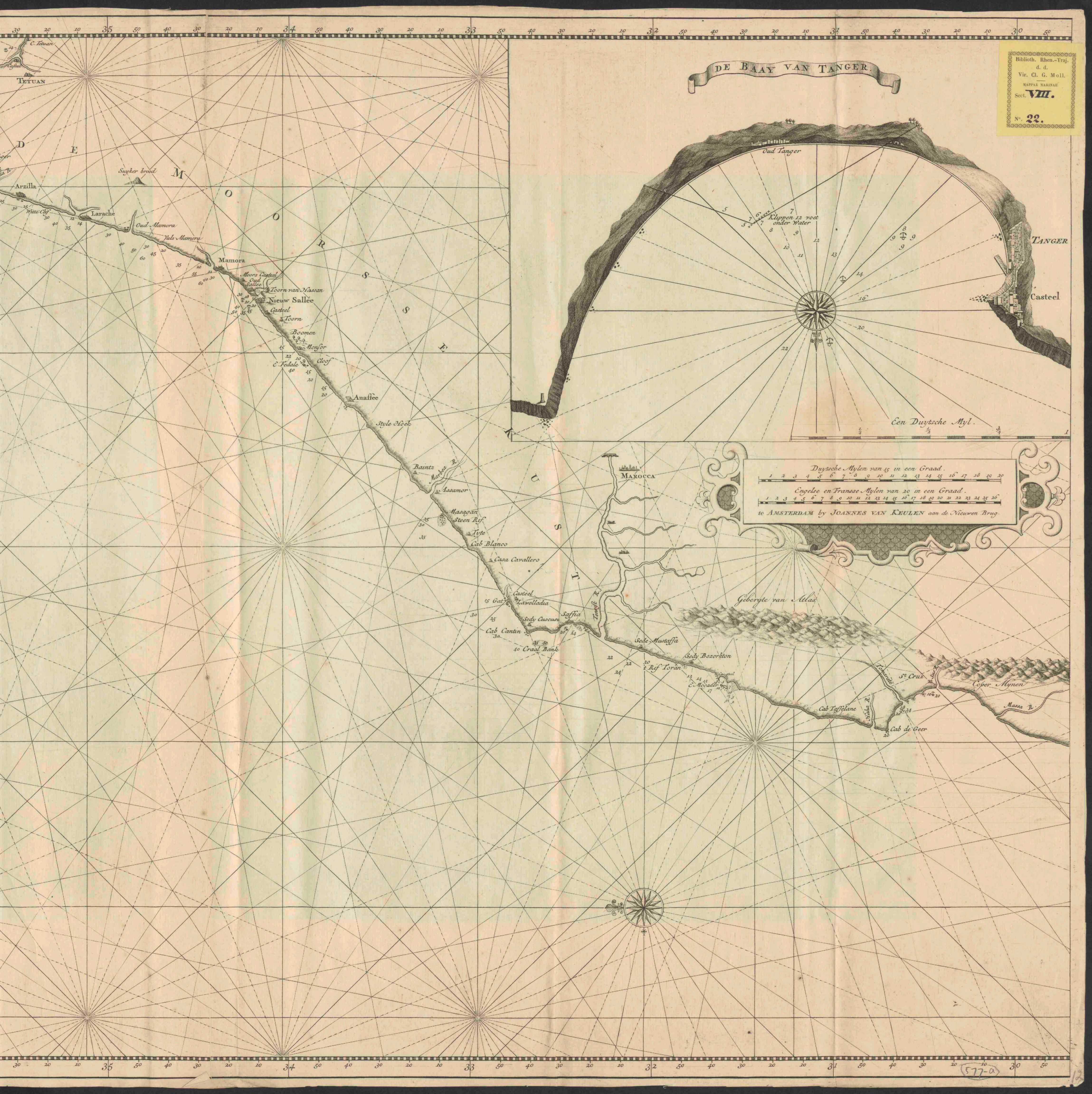


NIEUWE PAS-KAART  
van 't Opkoomen van  
't NAAUW van de STRAAT  
Beginnende aan de Spaansse Kust  
van de Barles, en aaf de Moorsse Kust  
van S<sup>t</sup> Cruz het Naauw door  
door HENDRIK LYNSLAGER  
Cap<sup>t</sup> ter Zee in dienst van den  
Staat der Verenigde Nederlanden  
1738.

DE KUST VAN PORTUGAAL

A  
L  
G  
I  
B  
R  
A  
G  
E





Biblioth. Rhen.-Traj.  
 d. d.  
 Vir. Cl. G. Moll.  
 MAPPAE MARINAE  
 SECT. VIII.  
 N<sup>o</sup>. 22.

DE BAAY VAN TANGER

Duytsche Mylen van 15 in een Graad.  
 Engelse en Fransse Mylen van 20 in een Graad.  
 te AMSTERDAM by JOANNES VAN KEULEN aan de Nieuwen Brug.