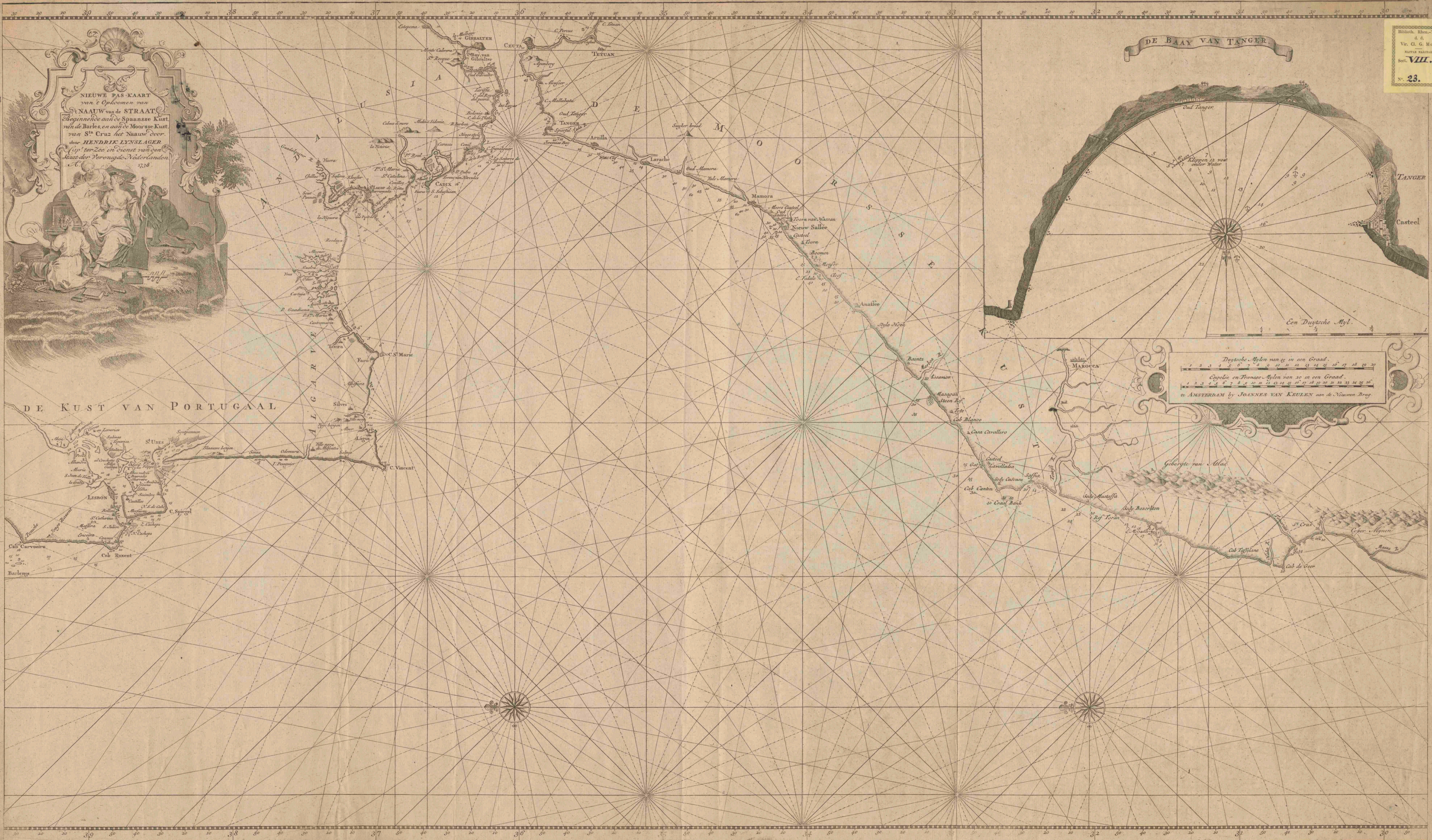




**Nieuwe pas-kaart van 't opkoomen van 't Naauw van de Straat,
beginnende aan de Spaansse kust, van de Barles, en aan de
Moorsse kust, van Sta. Cruz het Naauw**

<https://hdl.handle.net/1874/431517>

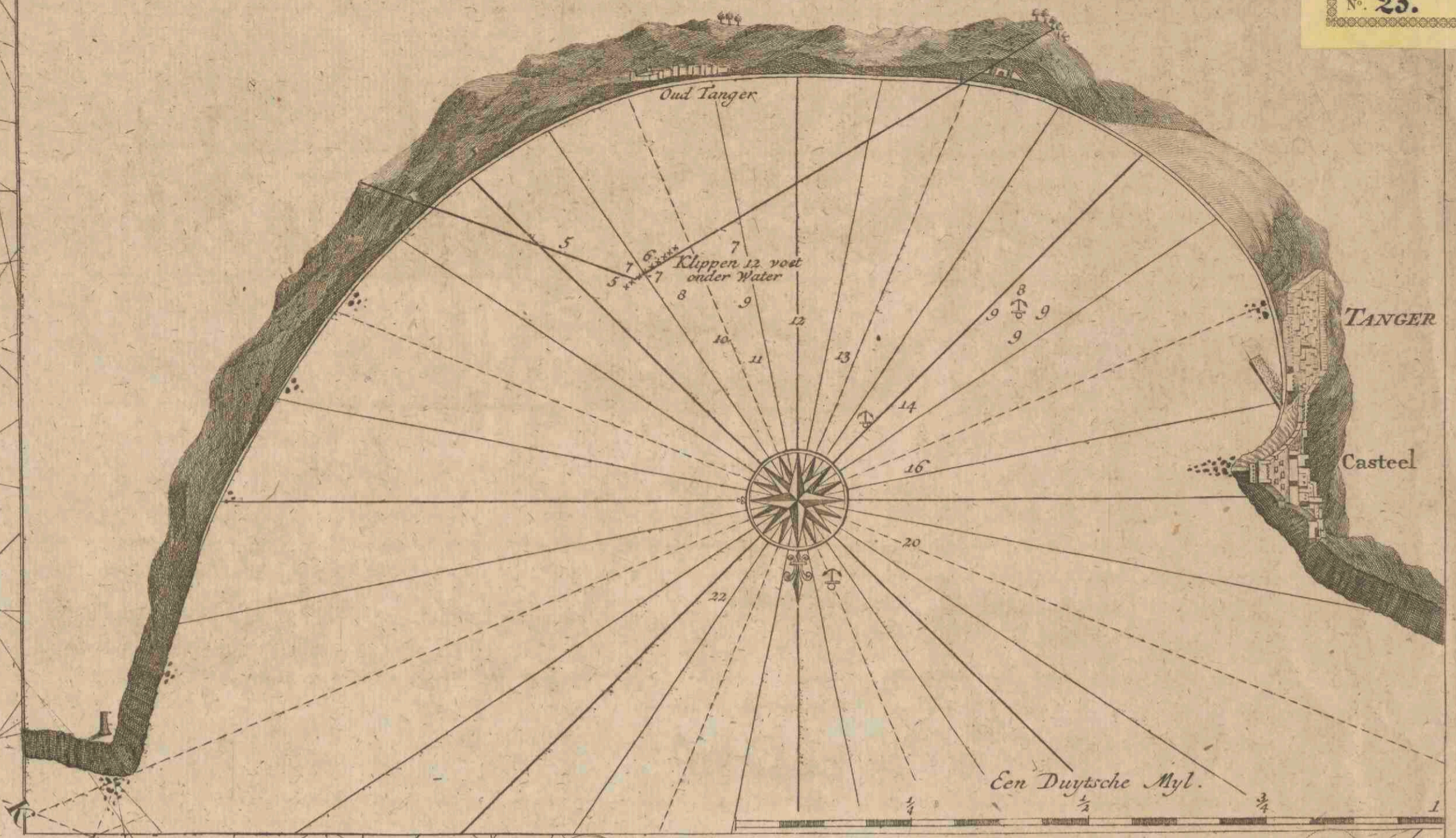
Biblioth. Hben.-Traj.
4. 4.
Vir. Cl. G. Moll.
RAPPORT WABRIER.
Sect. VIII.
N^o. 23.



NIEUWE PAS-KAART
van 't Ooploopen van
't NAAUW van de STRAAT
beginnende aan de Spaansse Kust
van de Barles, en oostle Moorsse Kust
van S^{te} Cruz het NAAUW door
door HENDRIK LINSLAGER
Op 't ter Zee in dienst van den
staat der Verenigde Nederlanden
1738.




DE BAAY VAN TANGER



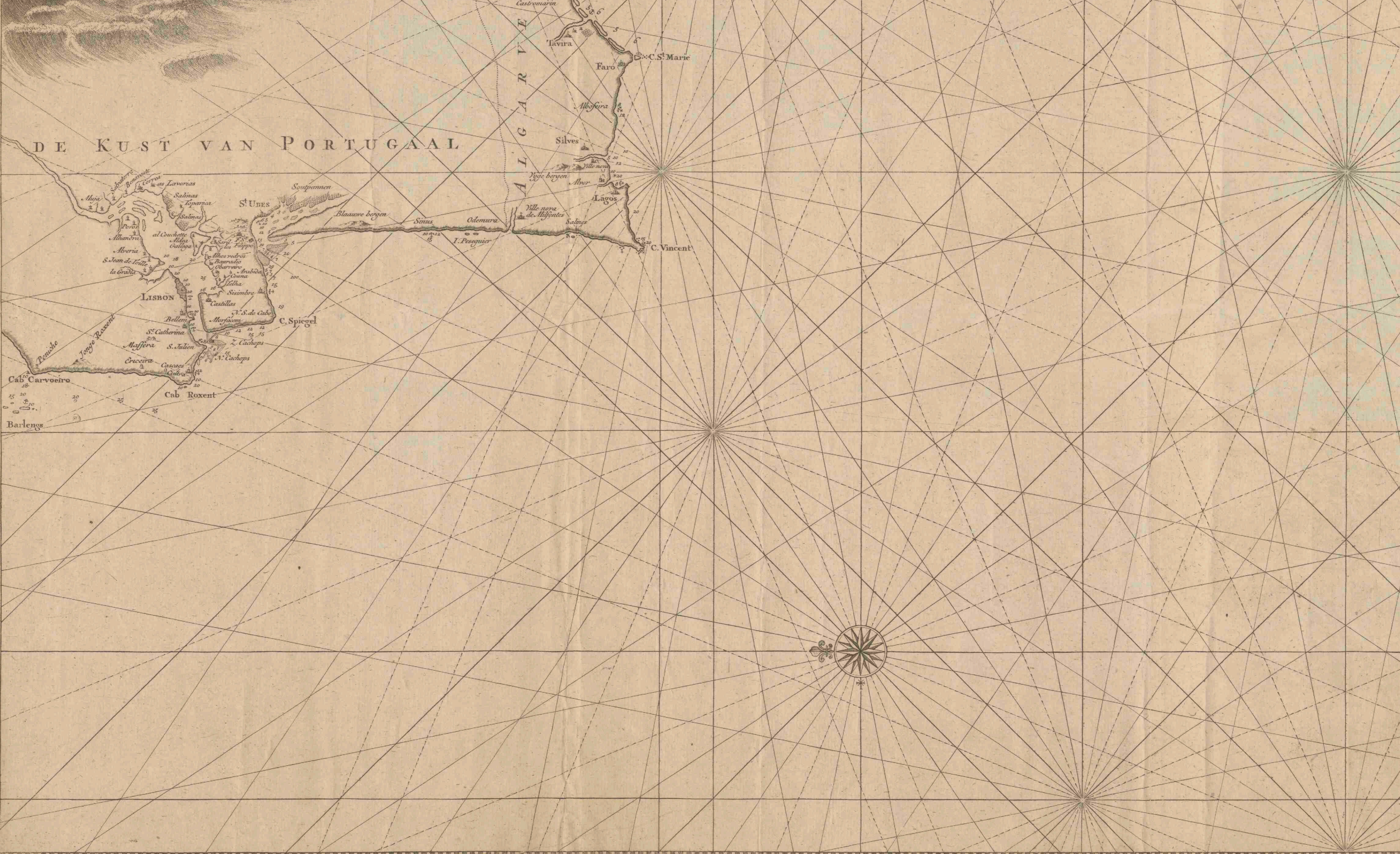
Duytsche Mylen van 15 in een Graad.
Engelsche en Fransche Mylen van 20 in een Graad.
te AMSTERDAM by JOANNES VAN KEULEN aan de Nieuwen Brug

577-b 12

30 20 10 39 50 40 30 20 10 37 50 40 30 20 10 36 50 40 30 20 10 35 50 40 30 20 10 34 50



NIEUWE PAS-KAART
van t' Opkoomen van
NAAUW van de STRAAT
Beginnende aan de Spaansse Kust
van de Barles, en aan de Moorsse Kust
van S^{te} Cruz het Naauw door
door HENDRIK LYNSLAGER
Op 'ter Zee in dienat van den
Slaat der Verenigde Nederlanden
A. 1738.



DE KUST VAN PORTUGAAL

30 20 10 39 50 40 30 20 10 38 50 40 30 20 10 37 50 40 30 20 10 36 50 40 30 20 10 35 50 40 30 20 10 34 50

30 20 10 35 50 40 30 20 10 34 50 40 30 20 10 33 50 40 30 20 10 32 50 40 30 20 10 31 50 40 30 20 10 30

Biblioth. Rhen.-Traj.
d. d.
Vir. Cl. G. Moll.
MAPPAE MARINAE
Sect. VIII.
N^o. 23.

DE BAAIJ VAN TANGER



Duytsche Mylen van 15 in een Graad.
1 2 3 4 5 6 7 8 9 10 11 12 13 14 15 16 17 18 19 20
Engelse en Franse Mylen van 20 in een Graad.
1 2 3 4 5 6 7 8 9 10 11 12 13 14 15 16 17 18 19 20 21 22 23 24 25 26
te AMSTERDAM by JOANNES VAN KEULEN aan de Nieuwen Brug.

577-b 12