


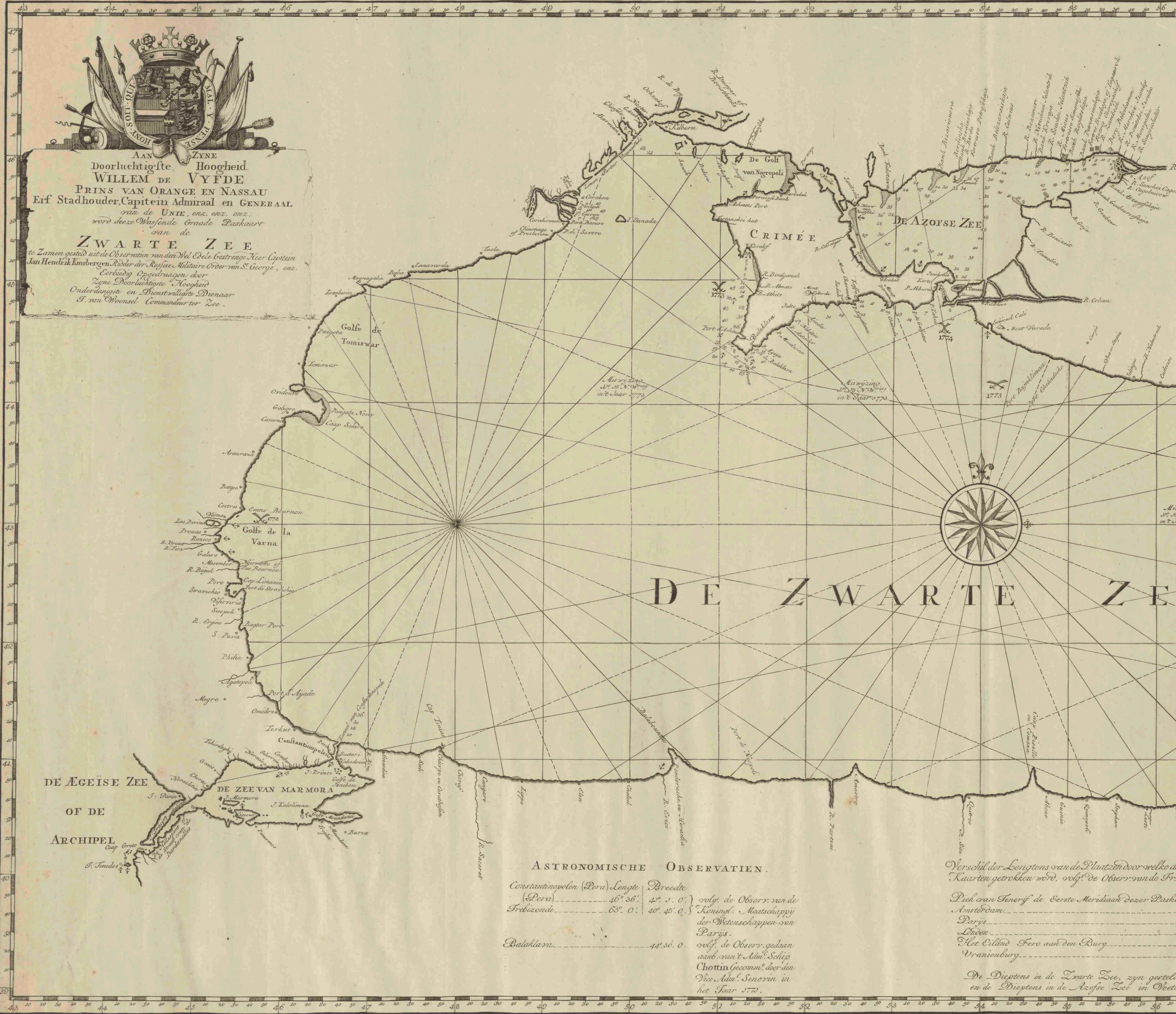


**Aan Zyne Doorluchtigste Hoogheid Willem de Vyfde Prins van
Orange en Nassau ... word deeze wassende graade paskaart
van de Zwarte Zee**

<https://hdl.handle.net/1874/431541>



AAN ZIJNE
Doerluchtigste Hoogheid
WILLEM DE VYFDE
PRINS VAN ORANGE EN NASSAU
Erf Stadhouder, Capitein Admiraal en GENERAAL
van de UNIE, enz. enz. enz.
wordt deze Wafende Graade Daskaart
van de
ZWARTE ZEE
te Zamen gesteld uit de Observatien van den Wel Edele Gevregde Mevr. Cavitein
Jan Hendrik Linsbergen, Ridder der Russise Militaire Orde van S. George, enz.
Eerbedig Opgedragen door
Zijne Doerluchtigste Hoogheid
Onderzuyger en Dienstwilligste Dienaar
J. van Weensel Commandeur ter Zee.



ASTRONOMISCHE OBSERVATIEN.

Plaats	Langte	Breedte	Opmerking
Constantinopelen (Pera)	46° 36'	41° 51' 0"	volg. de Observ. van de Koninkl. Maatschappij der Wetenschappen van Parijs.
Trabizonde	63° 0'	40° 45' 0"	volg. de Observ. gedaan aarb. van't Ninn. Schip Chottin (gecomm. door den Vice Adm. Senorin in het Jaar 1773.
Balaklam	44° 30' 0"		

Verschied der Langten van de Plaatzen door welke de Kaarten getrokken werd. volg. de Observ. van de Fr. Acad. des Sciences.

Diek van Tenerif de Eerste Meridiaan dezer Daskaart Amsterdam.

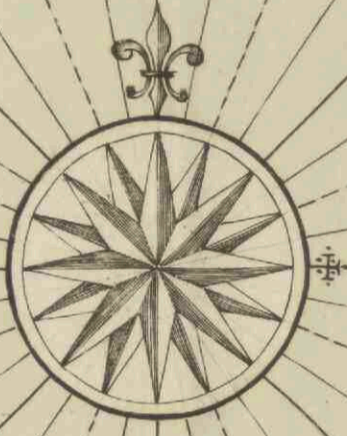
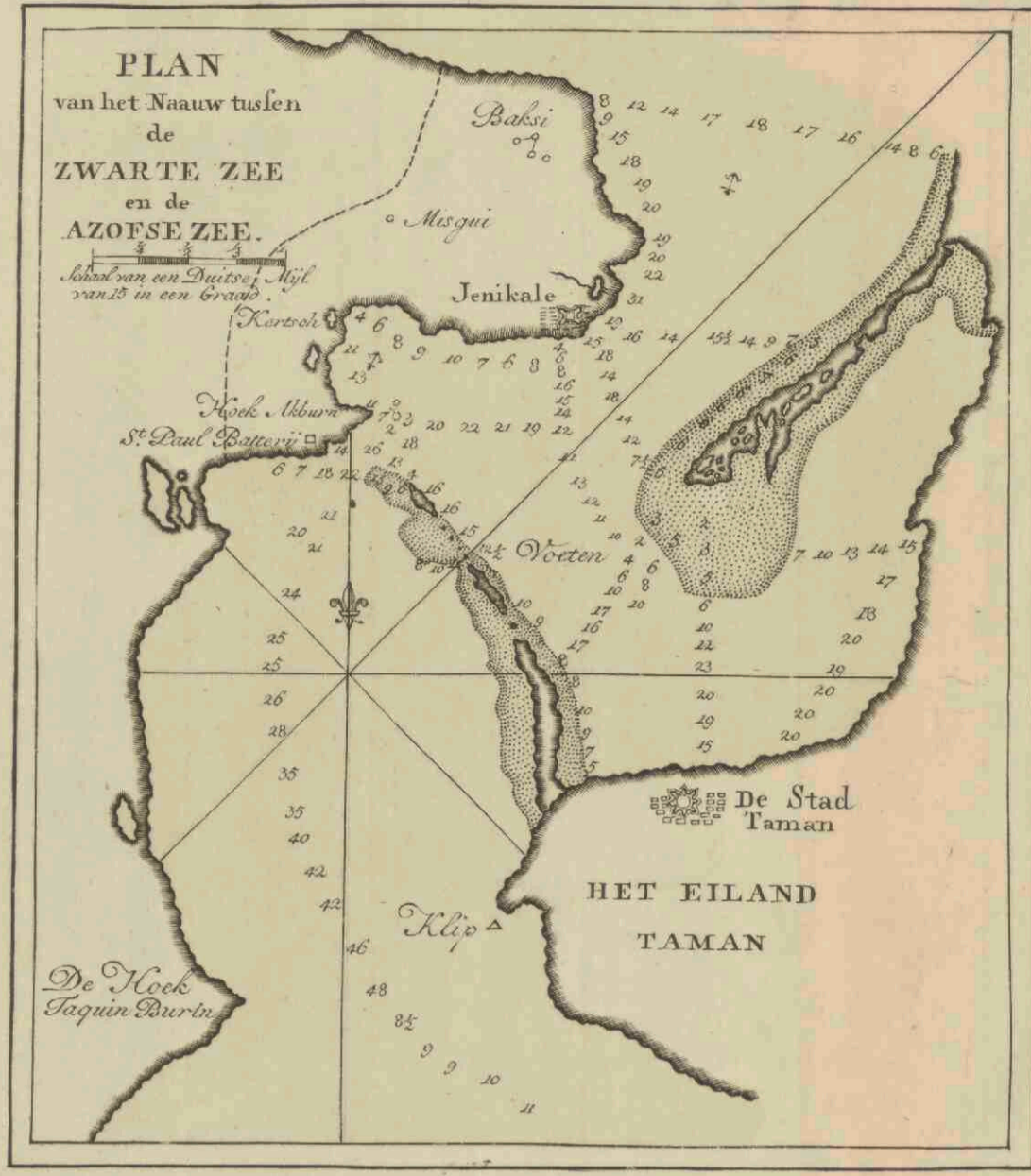
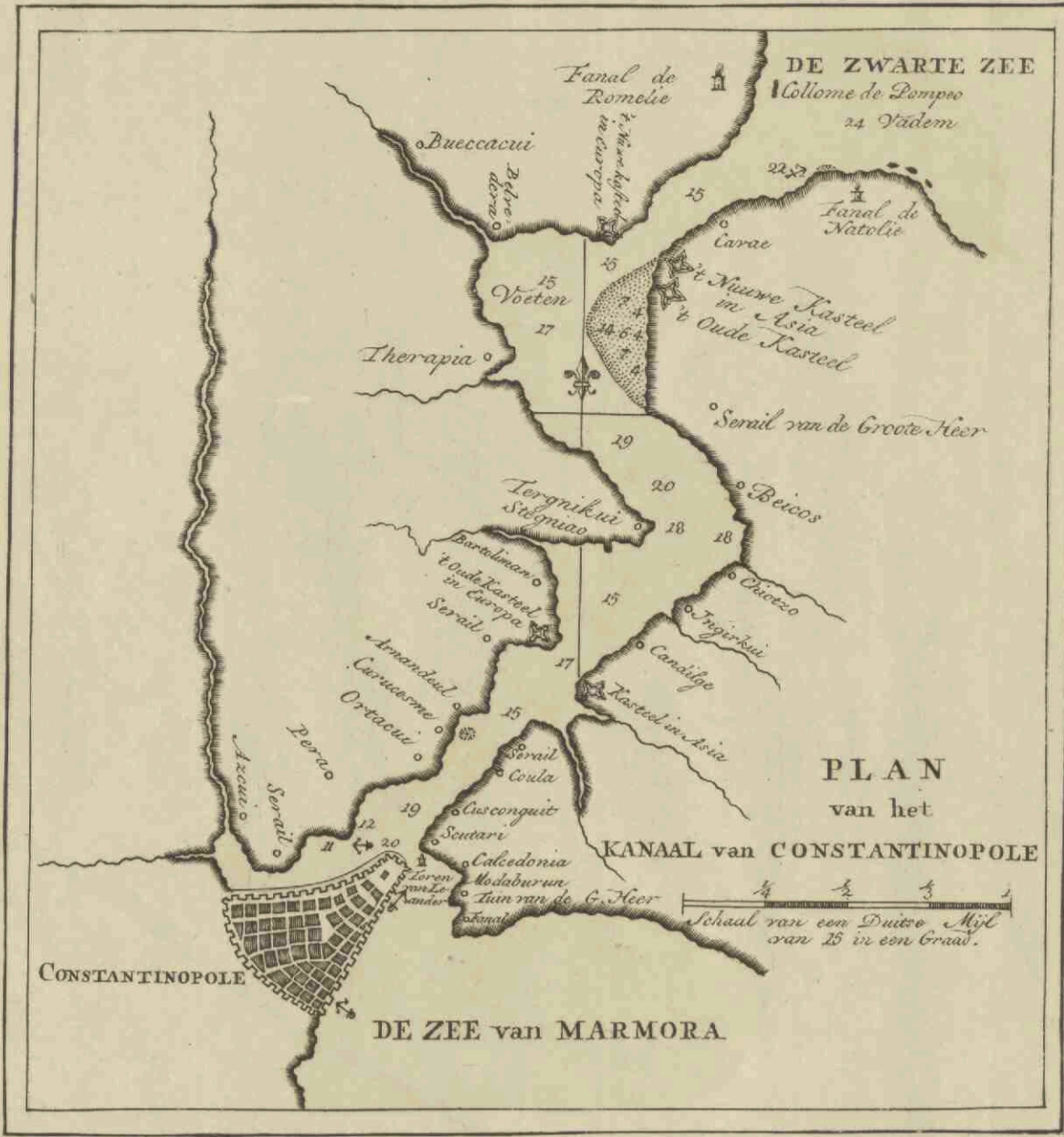
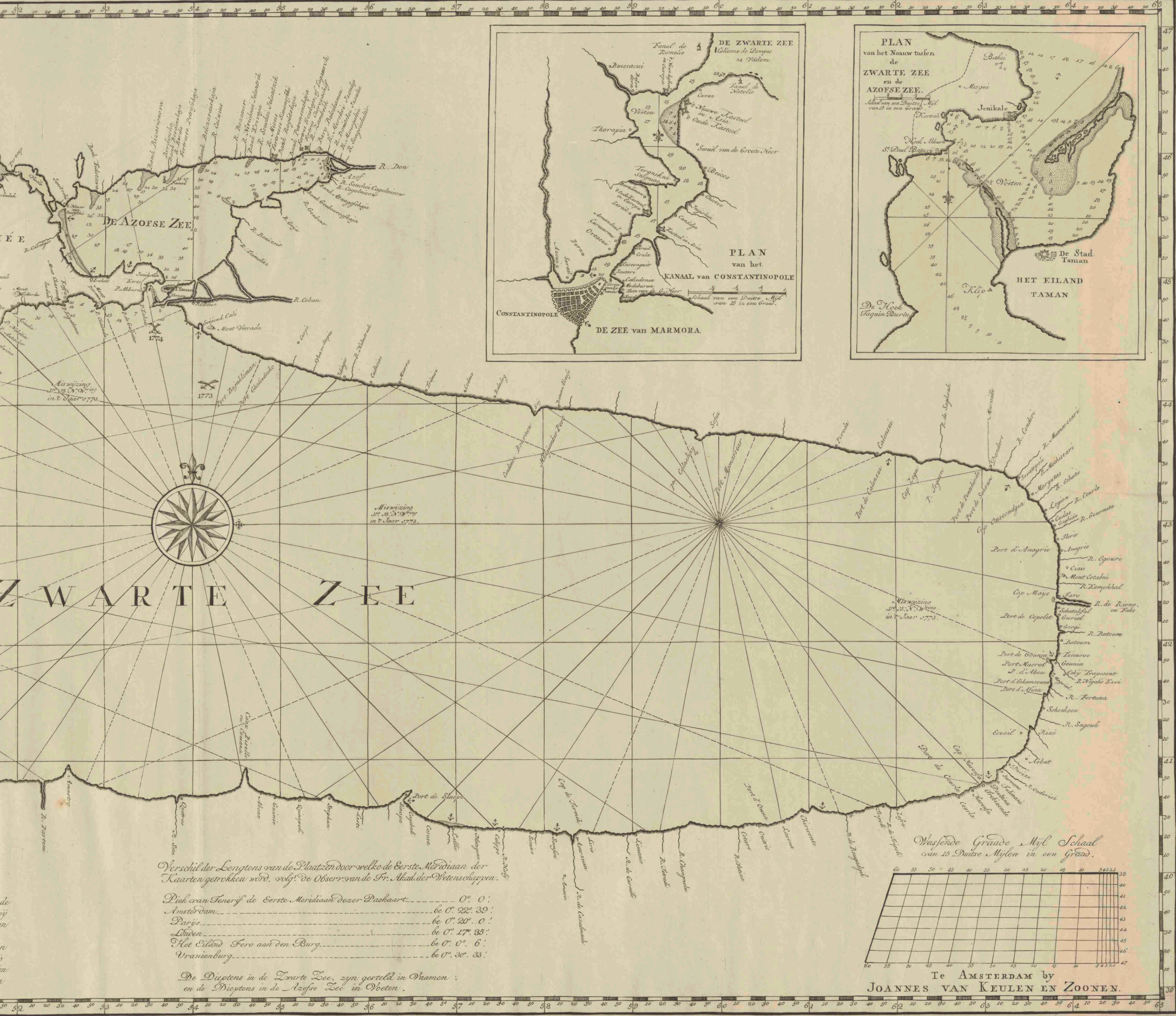
Parijs.

Londen.

Het Eiland Ferro aan den Burg.

Vranionburg.

De Diepten in de Zwarte Zee, zijn gesteld op de Diepten in de Azofse Zee in Voet.

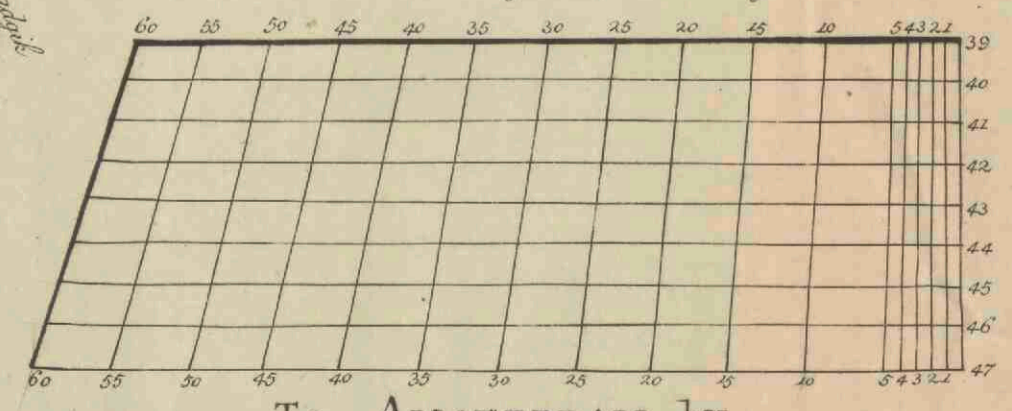


Verschied der Longtens van de Plaatzten door welke de eerste Meridiaan der Kaarten getrokken werd, volgt de Observ. van de Fr. Akad. der Wetenschappen.

Diek van Tenerif de eerste Meridiaan dezer Paskaart	0° 0'
Amsterdam	be 0° 22' 39"
Parijs	be 0° 20' 0"
Linden	be 0° 17' 35"
Het Eiland Ferro aakt den Burg	be 0° 0' 6"
Vranienburg	be 0° 30' 33"

De Diaptons in de Zwarte Zee, zyn gesteld in Vaamen;
en de Diaptons in de Azofse Zee in Voeten.

Wassende Graade Meil Schaal
van 15 Duitse Meilen in een Graad.



Te AMSTERDAM by
JOANNES VAN KEULEN EN ZOOENEN.