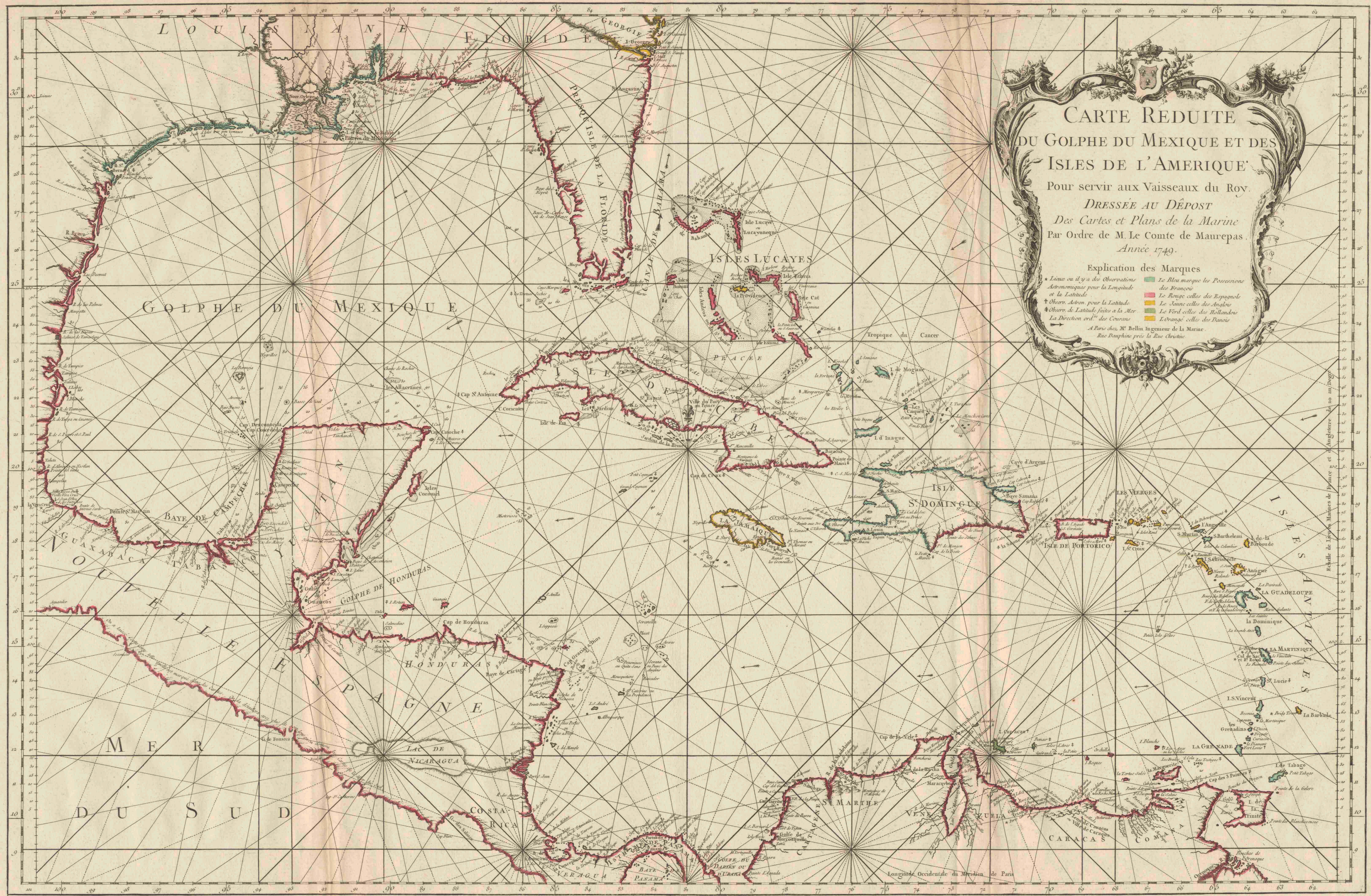




Carte reduite du Golphe du Mexique et des I?sles de l'Ame?rique

<https://hdl.handle.net/1874/431916>

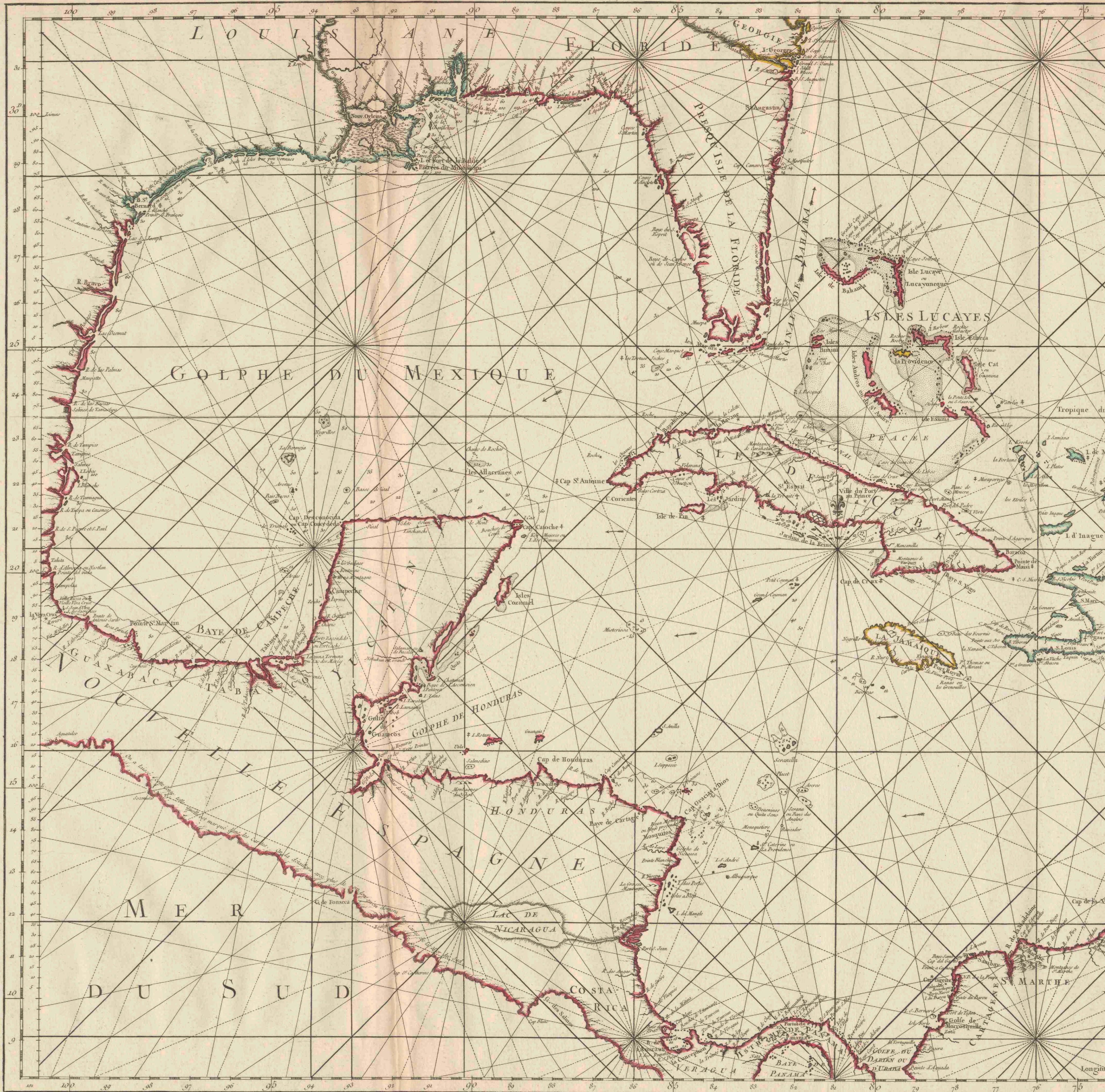


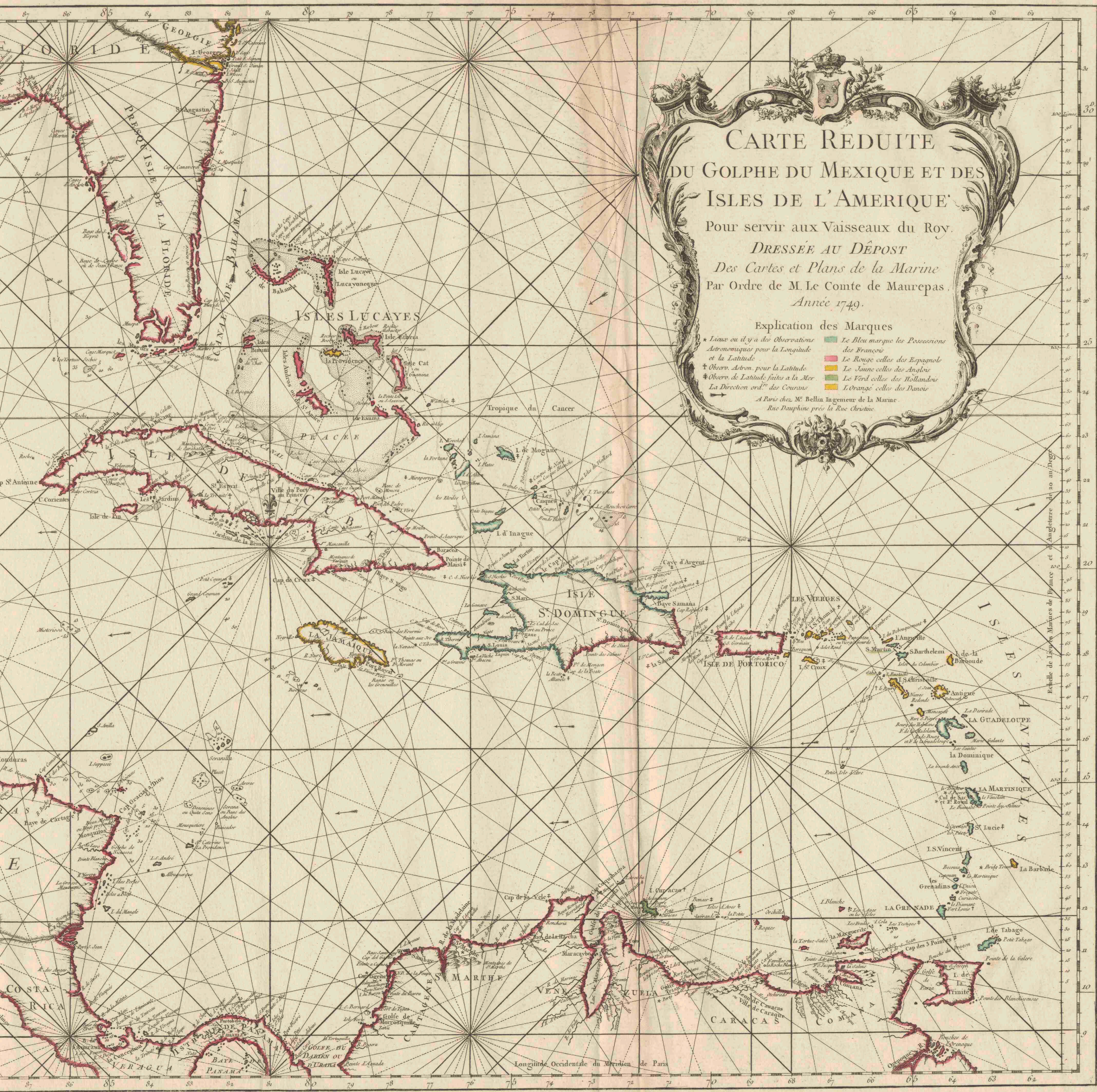
CARTE REDUITE
DU GOLPHE DU MEXIQUE ET DES
ISLES DE L'AMERIQUE
 Pour servir aux Vaisseaux du Roy.
DRESSEE AU DÉPÔT
Des Cartes et Plans de la Marine
 Par Ordre de M. Le Comte de Maurepas.
 Année 1749.

Explication des Marques

• Lieu où il y a des Observations Astronomiques pour la Longitude et la Latitude	■ Le Bleu marque les Possessions des François
† Observ. de Latitude faites à la Mer	■ Le Rouge celles des Espagnols
→ La Direction ord ^{re} des Courans	■ Le Jaune celles des Anglois
	■ Le Vert celles des Hollandois
	■ L'Orange celles des Danois

A Paris chez M. Bellin Ingénieur de la Marine.
 Rue Dauphine près le Roc Croissant.





CARTE REDUITE
DU GOLPHE DU MEXIQUE ET DES
ISLES DE L'AMERIQUE
Pour servir aux Vaisseaux du Roy.
DRESSÉE AU DÉPOST
Des Cartes et Plans de la Marine
Par Ordre de M. Le Comte de Maurepas.
Année 1749.

Explication des Marques

* Lieu ou il y a des Observations Astronomiques pour la Longitude et la Latitude	Le Bleu marque les Possessions des François
† Observ. Astron. pour la Latitude	Le Rouge celles des Espagnols
‡ Observ. de Latitude faites à la Mer	Le Jaune celles des Anglois
La Direction ord ^{re} des Courans	Le Vert celles des Hollandois
	L'Orangé celles des Danois

A Paris chez M. Bellin Ingenieur de la Marine
Rue Dauphine près la Rue Christine

Echelle de Lieues Marines de France et d'Angleterre de 20 au Degré