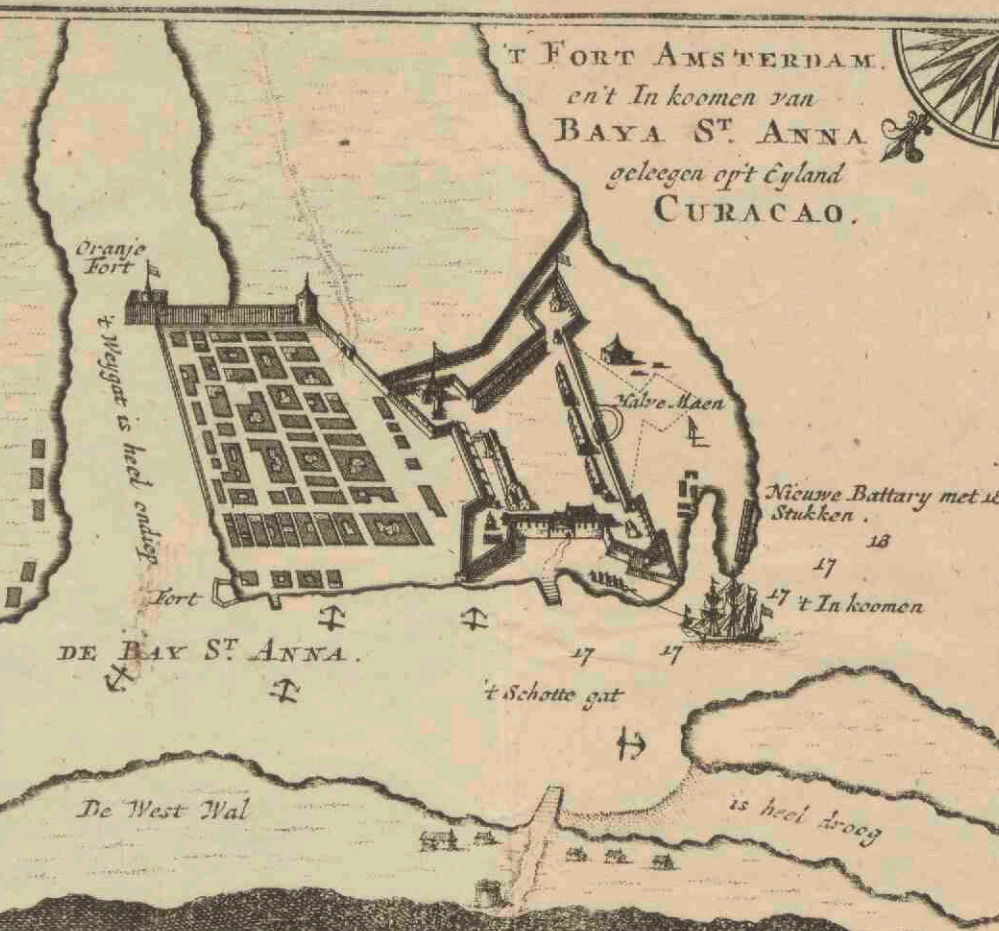






Nieuwe afteekening van het eyland Curacao, vertoonende alle desselfs geleegentheeden mitsgaders de haven van St. Anna en 't Fort Amsterdam int groot, als ook hoe sig dit eyland uyt der zee vertoont.

<https://hdl.handle.net/1874/431928>

Niet, zoo men aan BON AIRE wil weeten: so moet men bezuiden 't Eyland omloopen, en dan kan men de Plaets bezien: daer de Duytsche Wonen, daar legt 't Soud of hoogte, by een huys, daer de Prince Mag afwaect.



Hee Sigh 't Eyland CURACAO uyt der Zee vertoont. Leggende tusfen de 12/ten 13. Graaden Noorder Bravelen.



Rontem CURACAO, kan men dight aan de Wal loopen, so dat men wel met een sijn op de Wal kan geyen, de Walle sijn heel sijn. Daarom als men Ankeren wil moet men dight onder 't land gaen leggen: Als men inde Bay van ST. ANNA loopen wil moet men dat by daeg doen: Om dat de Wille de scheepen met een tou moeten in trekken om dat de Stroom uyt gaet en dan moet men van beoosten CURACAO om komen de Stroom gact daer hart om de West daerom moet men niet van h't gat vervallen: Dit Eyland heeft een steenaghe grond, hier mast veel stekrshout men heeft daer vrugtbare Plakten, inde Bosje heeft men overloedig Vee: in de Bay ST. ANNA daer de A. staet is 't Spangarts gat alder kunnen wel 25. groote scheepen leggen.

KLYN CURACAO
Ligt van 't West besen Water is heel laag land met geydele en mid van Vogel sigt by nacht moet men 't hier voor waeten

T FORT AMSTERDAM
Daer aan de BAY ST. ANNA.

het binne Water van 't H. Hendricks Haat ind. Kaart voor
Jent van. Daar legt 't Myl St. Maarten. hoort aande
Heer Joen Hendrick. en groot St. Martin. hoort aan
n. a. aan Elles & familie, legt mede adat binne Water
aande Wett Gys. Van dat binne Water legt nog een plantagie.
Van 't H. grootuttan.

Biblioth. Rhen.-Traj.
d. d.
Vir. Cl. G. Moll.
MAPPE MARINAE.
Sect. IX.
N. 56.

603 16