

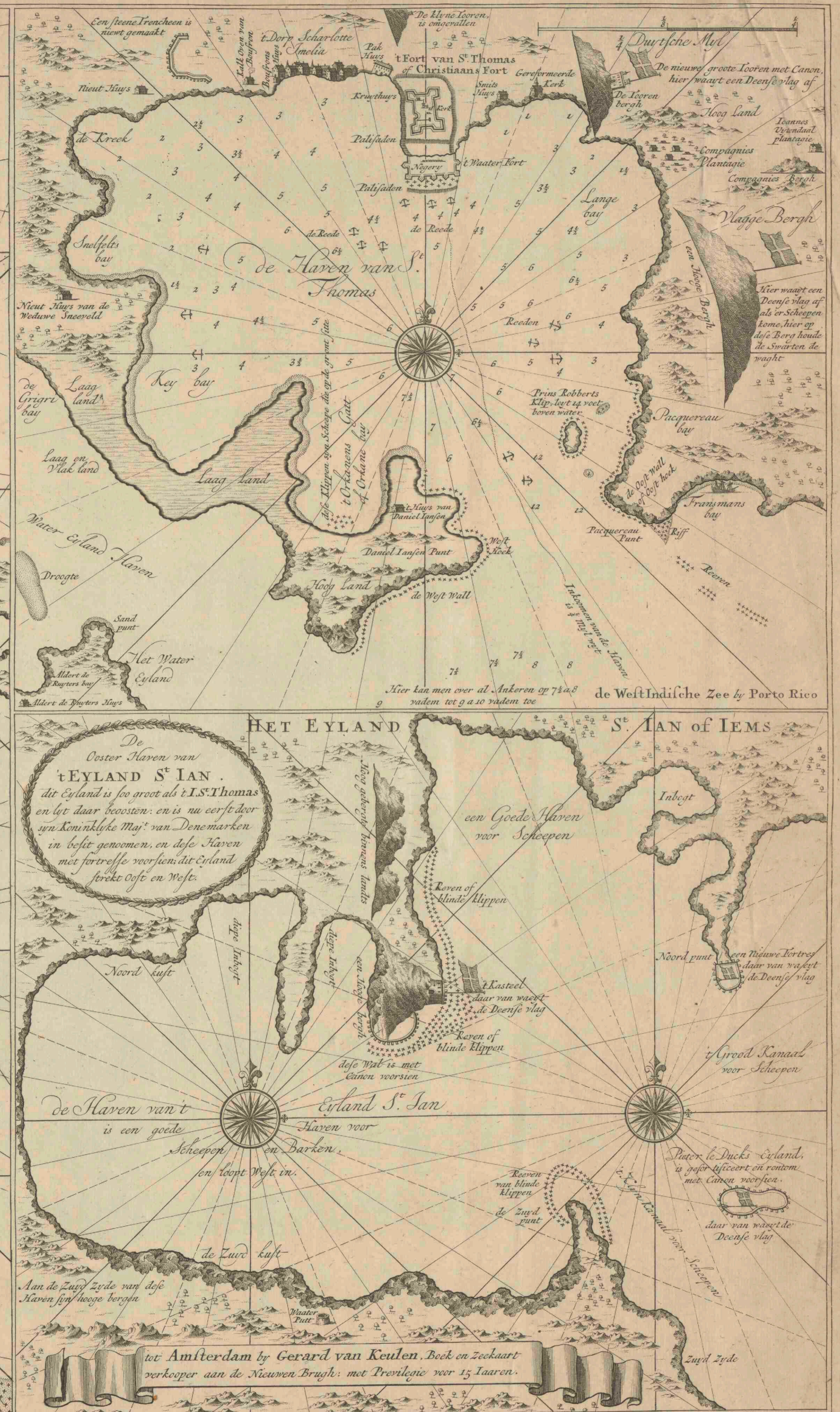
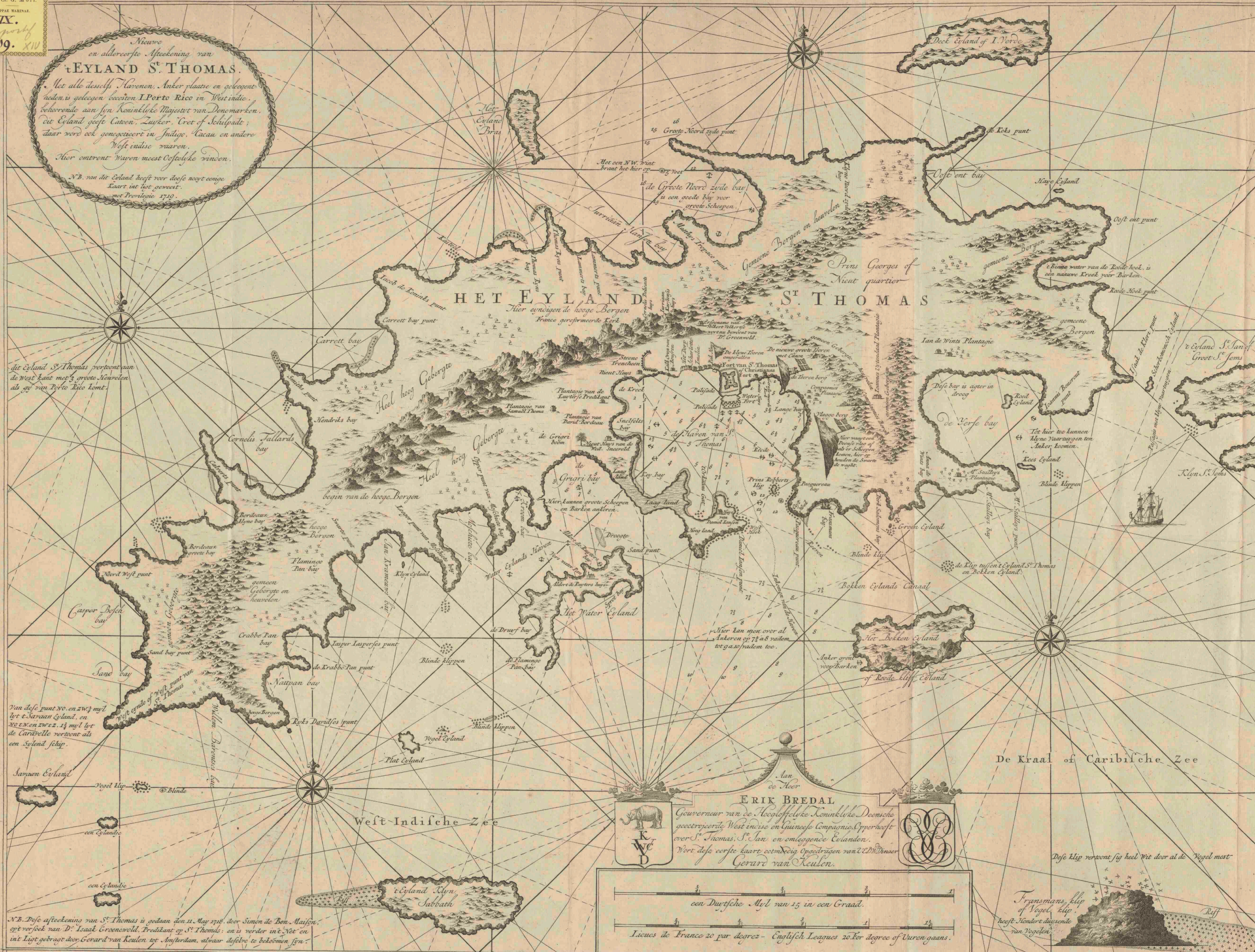


# **Nieuwe en aldereerste afteekening van 't eyland St. Thomas, met alle desselfs havenen, anker plaatse en geleegtheden ...**

<https://hdl.handle.net/1874/431931>



**Nieuwe en aldereerste Afteekening van 't EYLAND S. THOMAS.**  
Met alle deszelfs Havenen, Anker plaats en gelegent heiden, is gelegen bevoeren t. Porto Rico in West Indische zee, bevorende aan syn Koninklike Majest. van Denemarcken. dit Eiland geeft Cacao, Zuyker, Vrot of Schipbrot; daar werd oek genegeert in Jutische, Cacao en andere West Indische vruchten.  
Hier ontrent wuyn meest Oestlycke vruchten.  
N.B. van dit Eiland heeft voor dese noot eenige Kaart en lot geweest.  
van Thronigis 1729.



Alles vertoont het Eiland S. Thomas Syn den een Myl van w. en is heel bruyn Land.  
Dit ligt achter 't vortje en is wat bleeker van Couleur.  
Alles vertoont de Karavelle zo 3 2 van w. en is een witte Klip, leggende van ten Noen ZW ten Z. ontrent 1 1/2 Myl. aft een Dorsig schip met velle zylen.  
Alles vertoont t. Savaan Eiland, leggende No. en ZW van de West punt van S. Thomas als t. Zuiden wel soe Oestlyck ontrent een Myl van w. is.  
Alles vertoont Spaans Stoen, boven t. Eiland S. Thomas of boven S. Jan, als t. Zuiden van w. is 3 Mylen.  
Alles vertoont t. Eiland S. Jan, als men aan de Noord kant boven Porto Rico is.



Nieuwe  
en aldereerste Afteekening van  
**ETYLAND S<sup>t</sup>. THOMAS.**  
Met alle desselvs Havenen, Anker plaatsen en gelegen-  
heden, is gelegen bevooren I. Porto Rico in West indie.  
behoorende aan syn Koninklyke Majestyt van Denemarcken.  
dit Eyland geeft Cawen, Zucker, Cret of Schilpade;  
daar word ook genegetieert in Indigo, Cacao en andere  
West indise waaren.  
Hier omtrent Waven meest Oestelyke vinden.  
N.B. van dit Eyland heeft voor dese noot eenige  
Kaart int lot geveest.  
met Brevelen 1719.

dit Eyland S<sup>t</sup>. Thomas pertout van  
de West kant met 3 grote Heuvelen  
als gy van Porto Rico komt.

Van dese punt NO. en zw. 3 myl  
lyt t. Savaan Eyland, en  
NO. en zw. 1 1/2 myl lyt  
de Caravelle vertont als  
een Eyland schip.

N.B. Dese afteekening van S<sup>t</sup>. Thomas is gedaan den 11 May 1718, door Simen de Ben Mafsen,  
op't verzoek van D<sup>r</sup>. Isaac Groenewold, Predikant op S<sup>t</sup>. Thomas; en is verder int Net en  
int Ligt gebracht door Gerard van Keulen tot Amsterdam, alwaar deselve te bekoemen sijn.

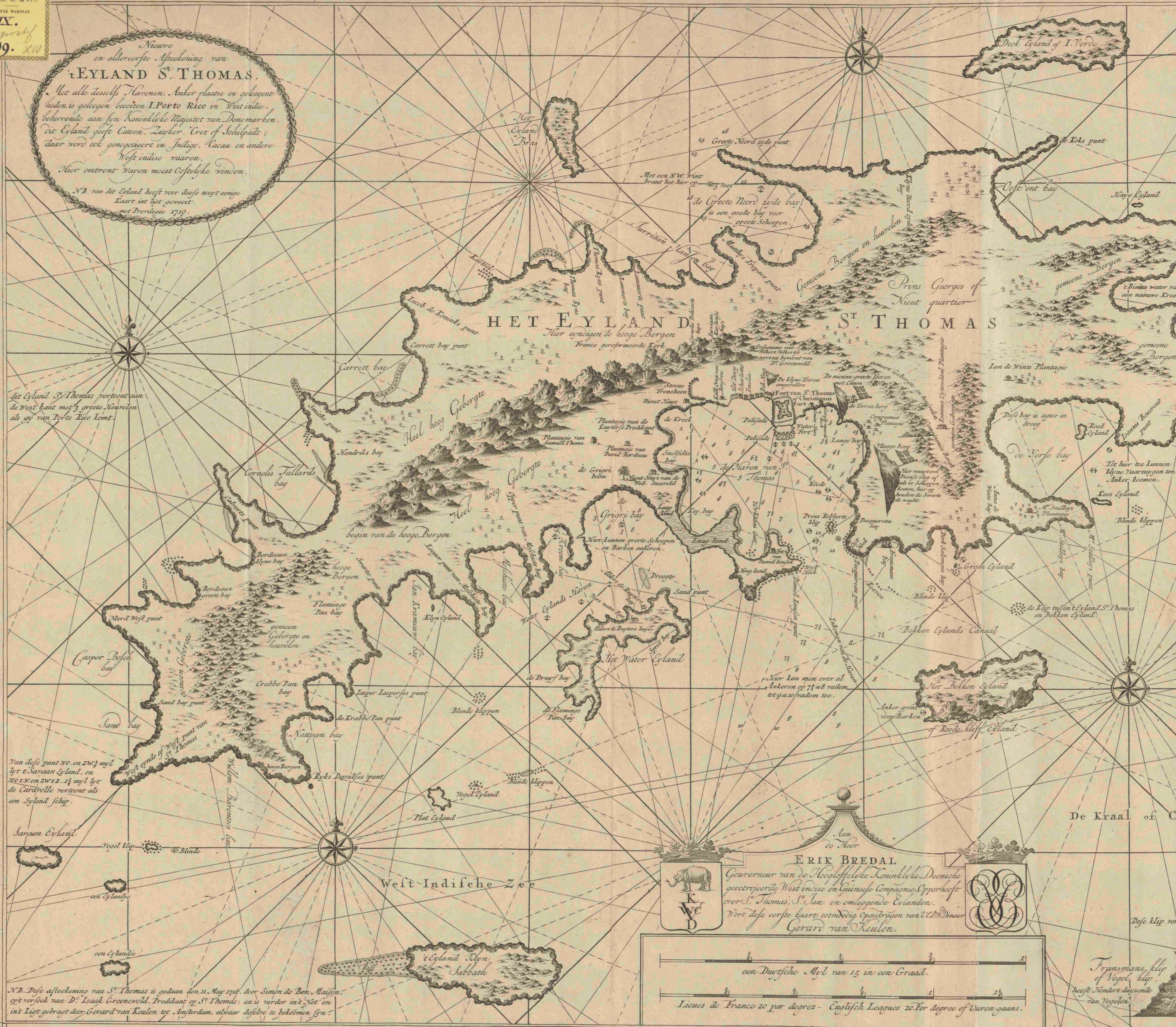
Aldus vertont het Eyland S<sup>t</sup>. Thomas Syden een Myl van w.  
en is heel bruyn Land.

Dit lyt agter t'voorste en  
is wat blecker van  
Coulour.

Aldus vertont de Karavelle zo 3/2 van w., en is een witte Klip, leggende van  
de West punt van S<sup>t</sup>. Thomas NO  
den Oosten komende vertont als

dit zyn 2 Klippen.

Aldus vertont t. Savaan Eyland, leggende NO. en zw. van de West punt van S<sup>t</sup>. Thomas als t. Syden wel  
soo Oestelyk omtrent een Myl van w. is.

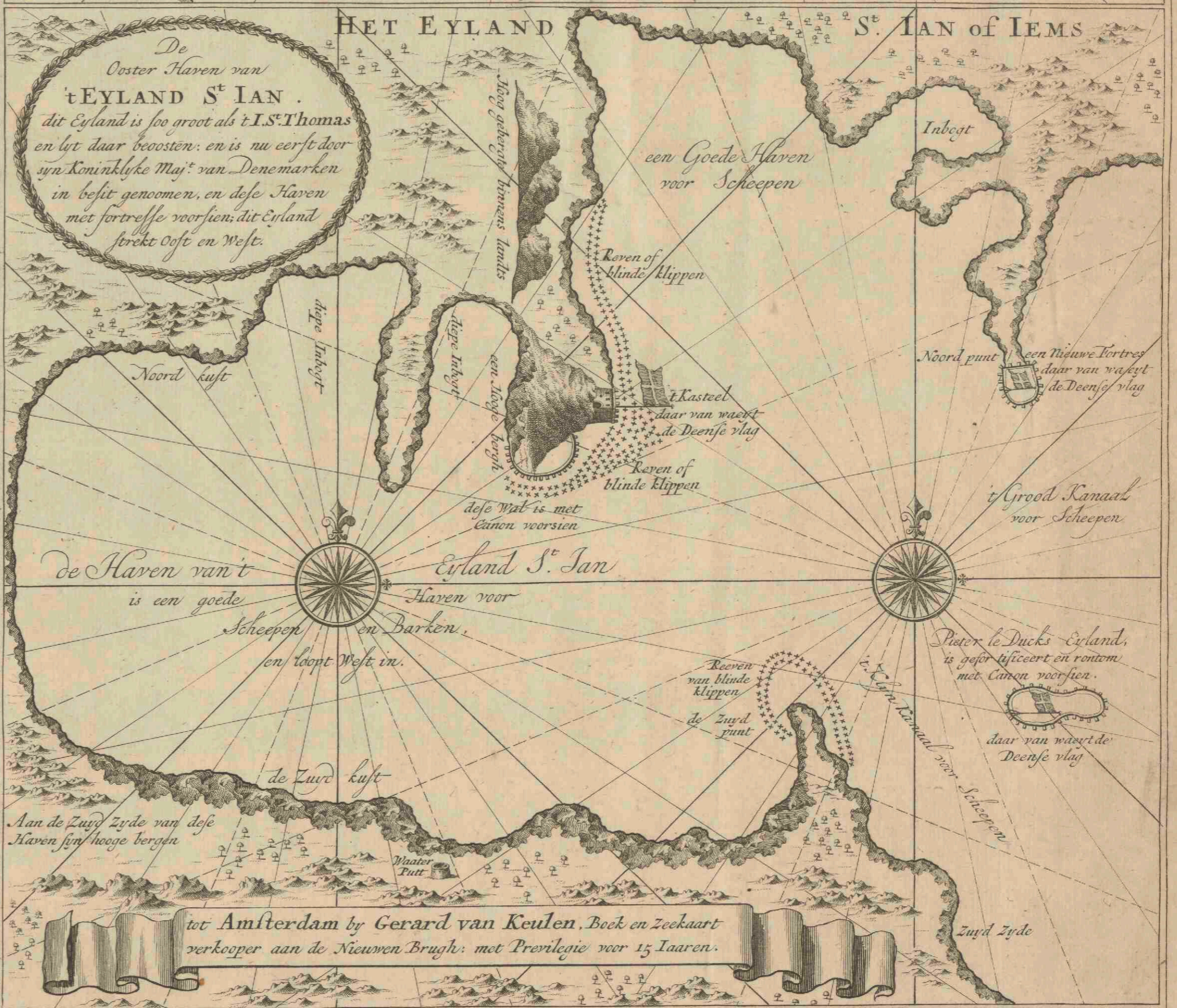
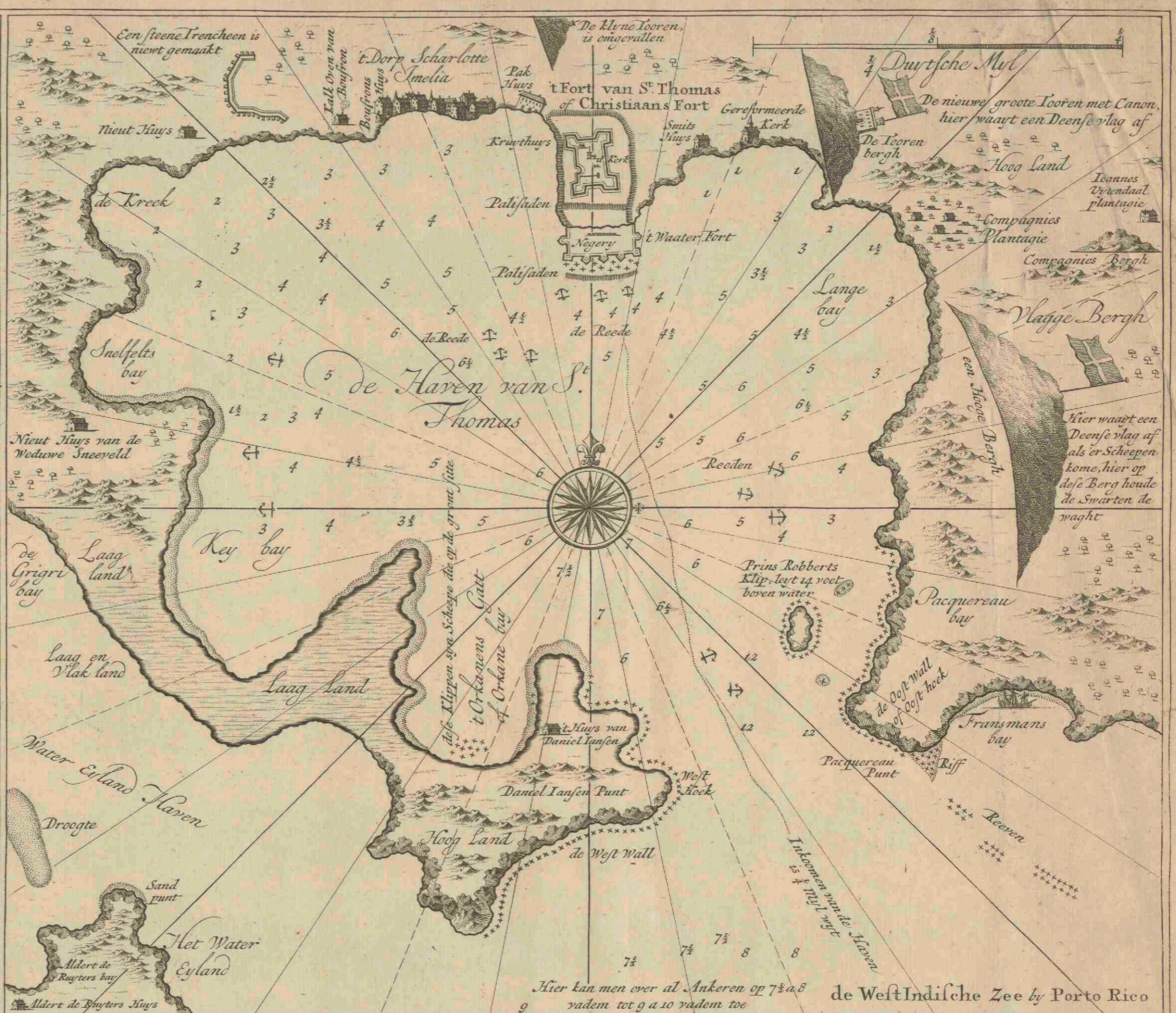


**ERIK BREDAL**  
Gouverneur van de Hoogloffelyke Koninklyke Deensche  
geoctroeyerde West indise en Guineese Compagnie, Opperhaeft  
over S<sup>t</sup>. Thomas, S. Jan en omleggende Eylanden.  
Wort dese eerste kaart cotmdeig Opgedragen van V. D. Dinaer  
Gerard van Keulen.

een Duitsche Myl van 15 in een Graad.  
Lignes de Franco 20 par degrez - English Leagues 20 for degree of Vuren gaans.







Aldus vertoont t' Savaan Eyland, liggende NO. en ZW. van de West punt van S. Thomas als t' Zuiden wel  
 soo Oostelyk ontrent een. Myl van uw is.

Aldus vertoont Spaans Stoen, boven t' Eyland S. Thomas of boven S. Ian, als t' Zuiden van  
 uw is 5 Mylen.

Aldus vertoont t' Eyland S. Ian, als men aan de Noord kant boven Porto Rico is.