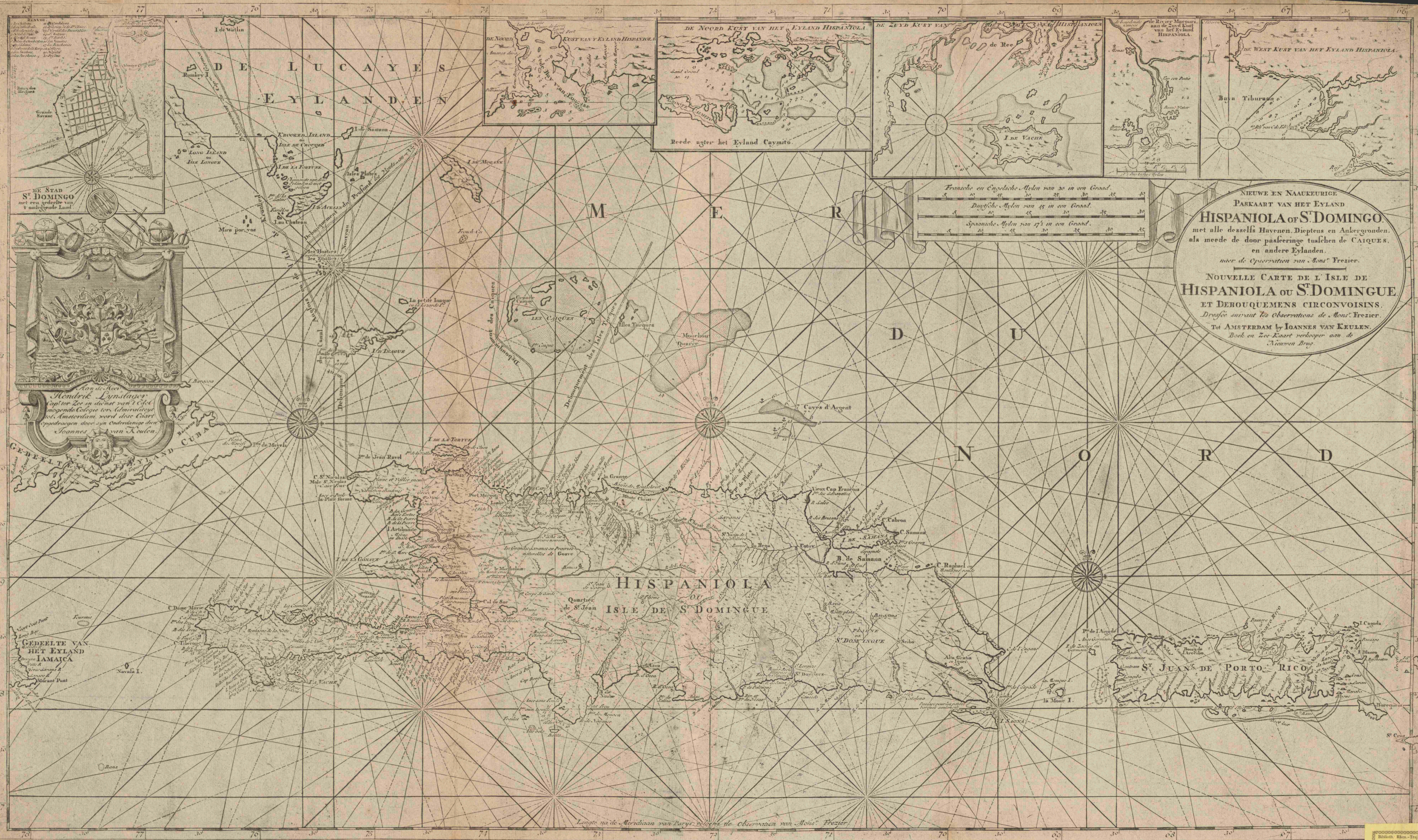




**Nieuwe en naaukeurige paskaart van het Eyland Hispaniola of  
St. Domingo, met alle desselfs havenen, dieptens en  
ankergronden, als mede de door passeeringe tusschen de  
Caiques, en andere eylanden =**

<https://hdl.handle.net/1874/431932>



DE STAD S. DOMINGO met een gedeelte van 't omringende Land

Van de Reet Hendrik Lynstayer Kapitein Zee in dienst van 't Oorlogsmagendie Colonne ter. G. M. van 't Oorlogsmagendie van Amsterdam werd door 't Oorlogsmagendie door zijn Onderdanige door Joannes van Keulen

GEDEELTE VAN HET EYLAND LAMAICA

DE NOORD KUST VAN HET EYLAND HISPANIOLA  
Reede agter het Eyland Caymito.

DE ZEYD KUST VAN HET EYLAND HISPANIOLA

DE WEST KUST VAN HET EYLAND HISPANIOLA

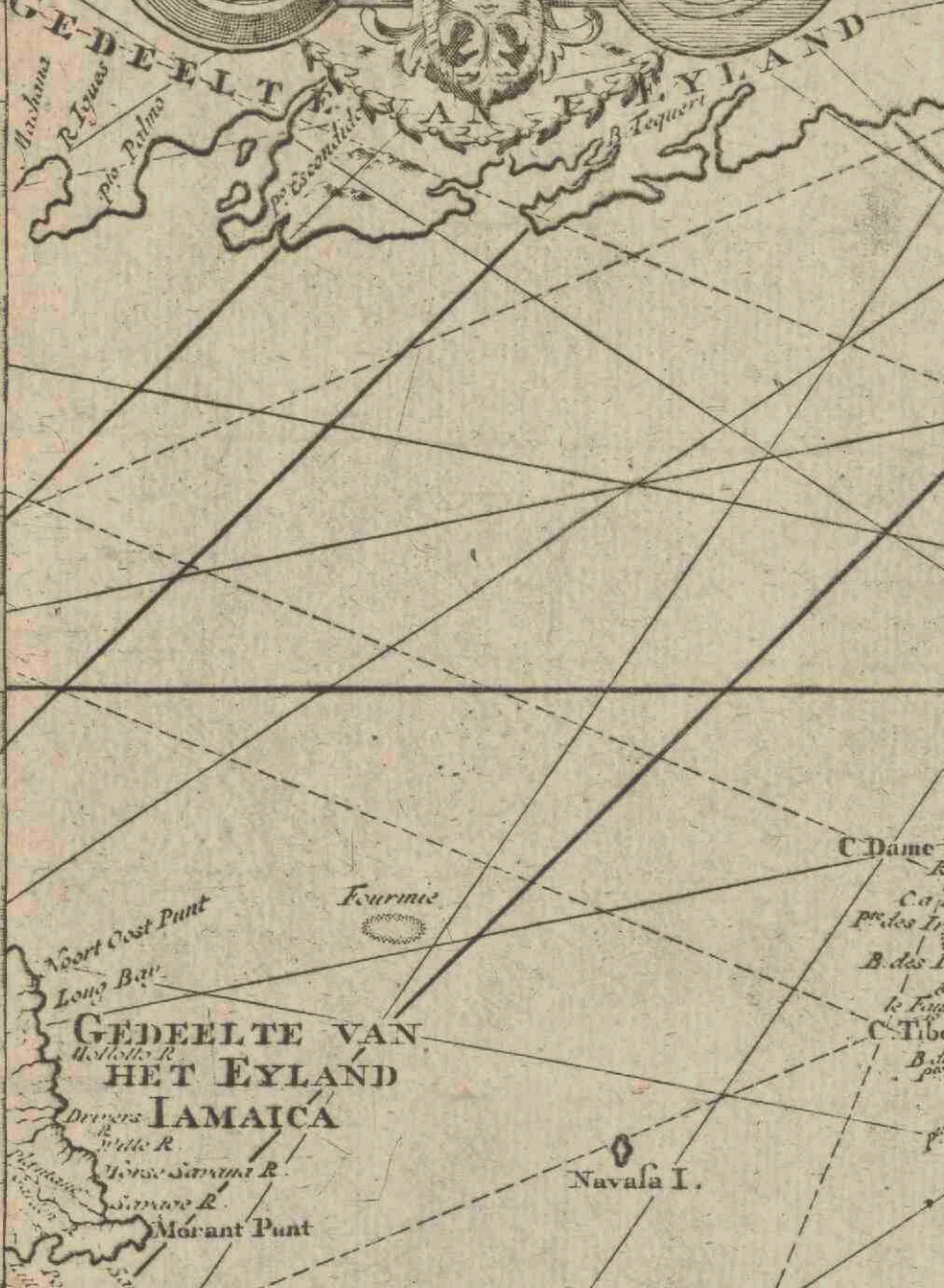
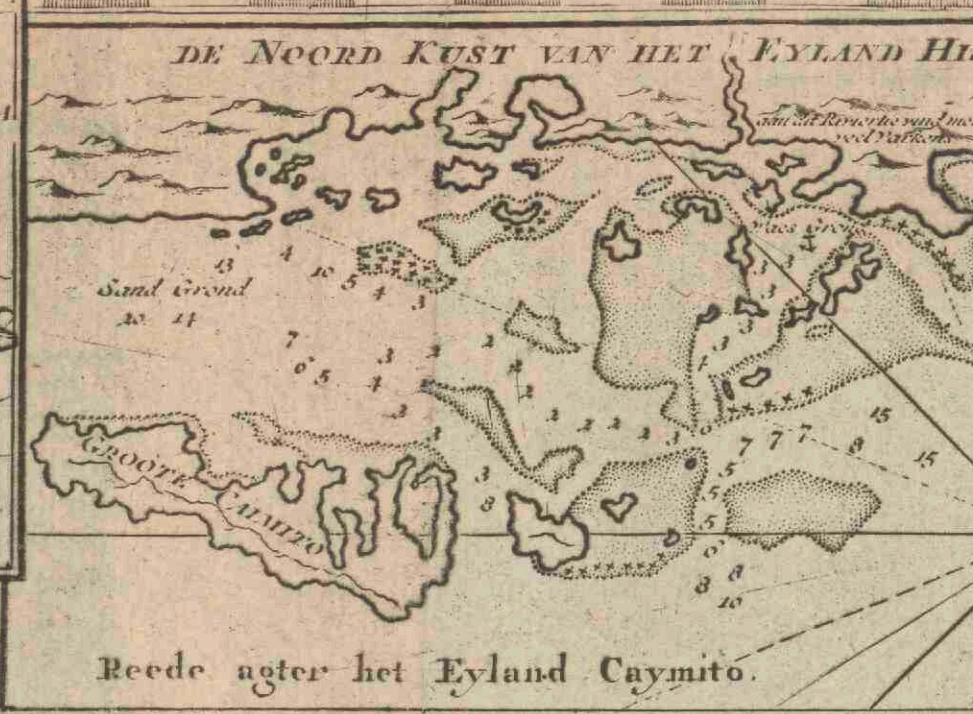
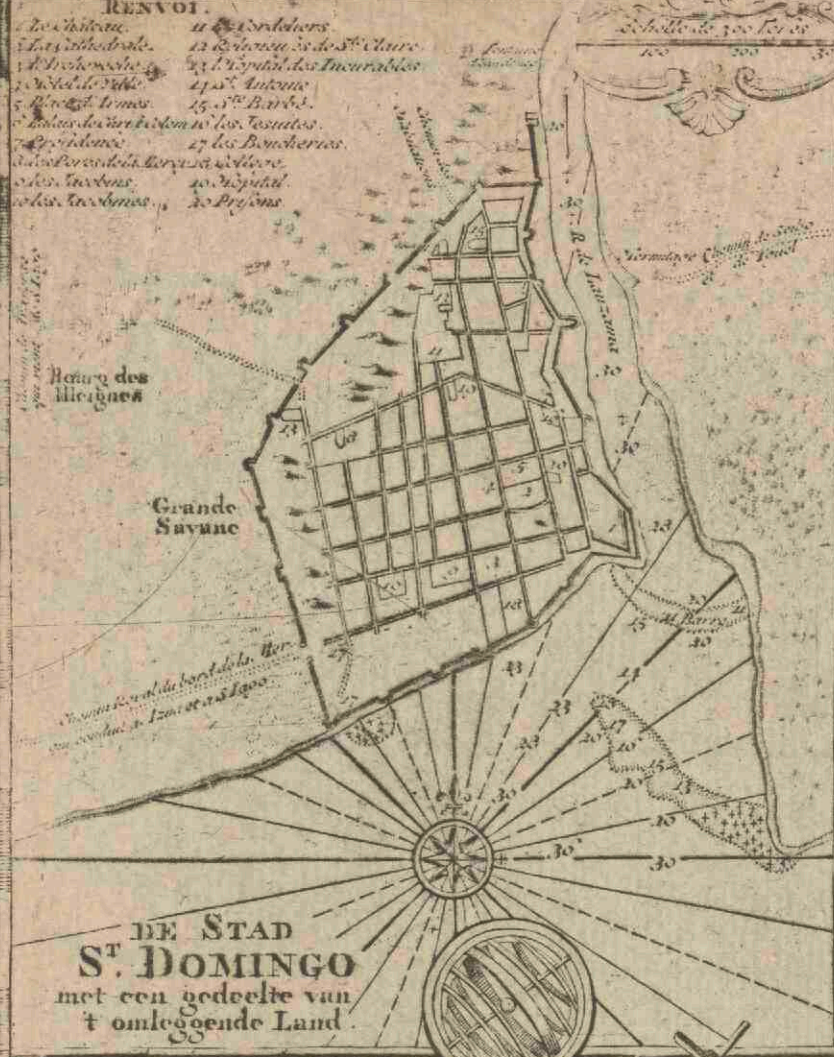
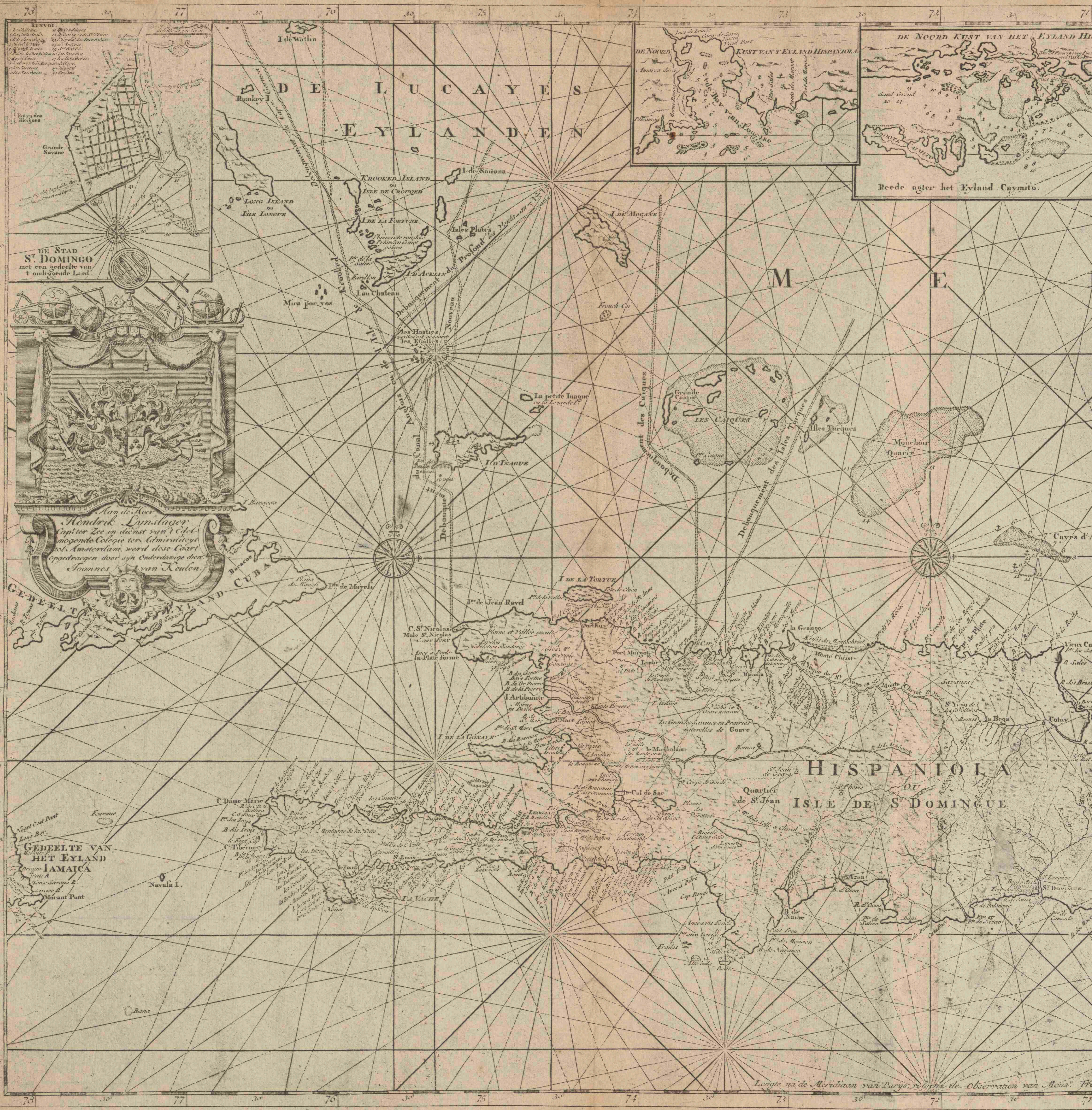
Fransche en Engelsche Mylen van 30 in een Graad.  
Duytsche Mylen van 25 in een Graad.  
Spansche Mylen van 17½ in een Graad.

NIEUWE EN NAAKEURIGE PASKAART VAN HET EYLAND HISPANIOLA OF ST. DOMINGO met alle desselvs Havenen, Dieptens en Ankergronden, als meede de door passeringe tuschen de CAIQUES, en andere Eylanden. naar de Observatien van Mons. Frezier.  
NOUVELLE CARTE DE L'ISLE DE HISPANIOLA OU ST. DOMINGUE ET DEBOQUEMENS CIRCONVOISINS. Dressée sur les Observations de Mons. Frezier.  
Tel AMSTERDAM by IOANNES VAN KEULEN. Boek en Zee-Kaart verkooper aan de Nieuwen Brug

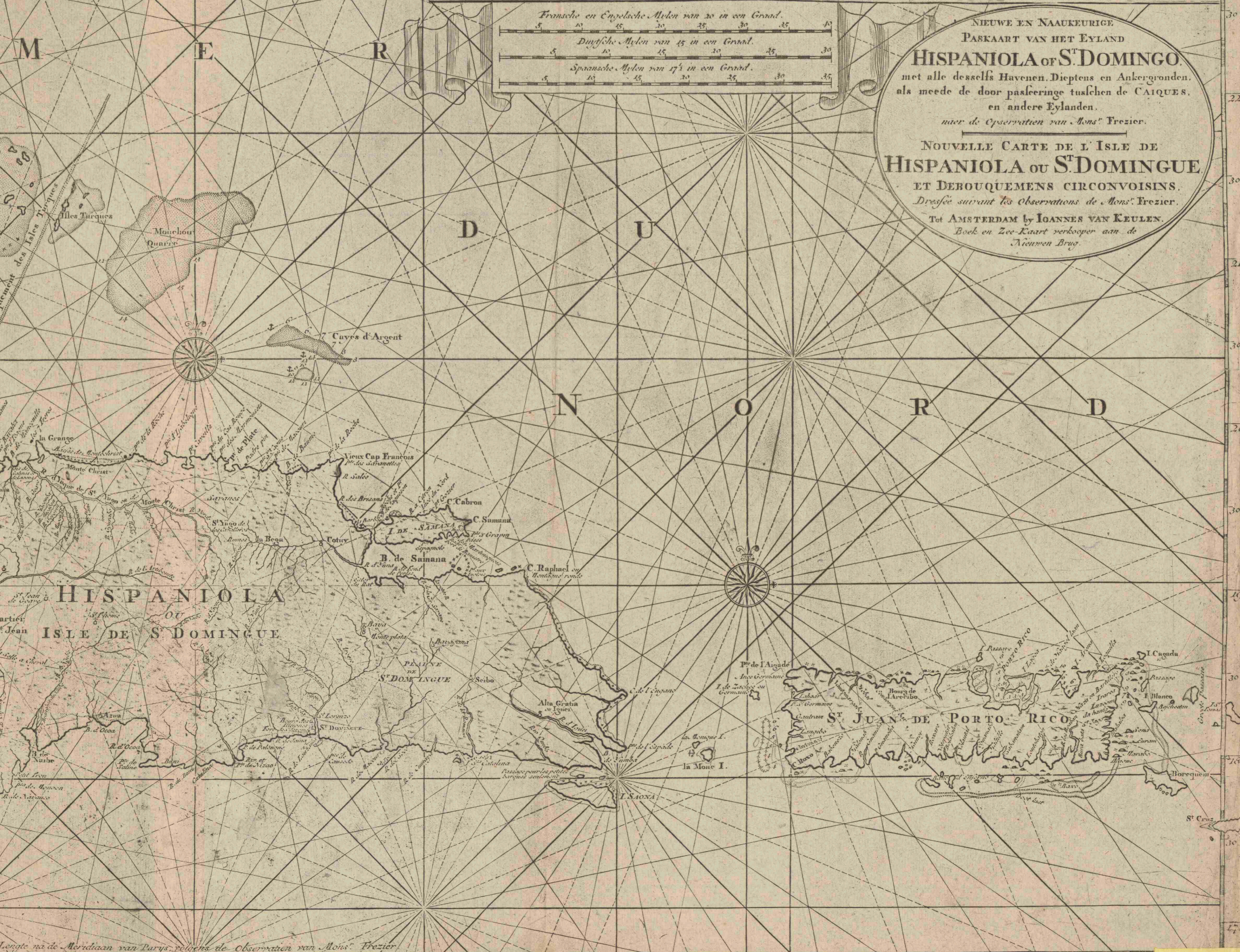
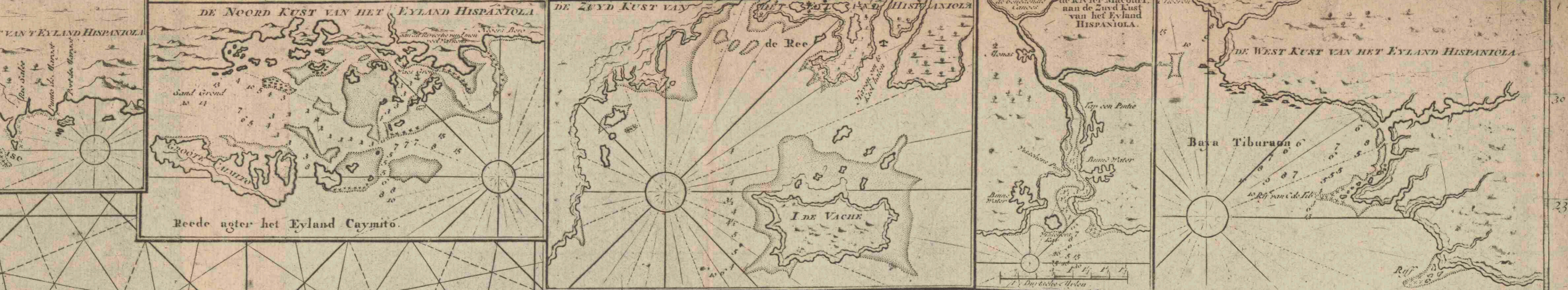
Langte na de Meridiaan van Parys volgens de Observatien van Mons. Frezier

607-a 20

Biblioth. Blom-Traj  
Vir. G. G. M. 111  
M. 111  
Sec. A.  
20.



Langte na de Meridiaan van Parys volgens de Observatien van Moiss. Frez.



Fransche en Engelsche Mylen van 20 in een Graad.

5	10	15	20	25	30	35	40
---	----	----	----	----	----	----	----

Duytsche Mylen van 15 in een Graad.

5	10	15	20	25	30
---	----	----	----	----	----

Spaansche Mylen van 17½ in een Graad.

5	10	15	20	25	30	35
---	----	----	----	----	----	----

NIEUWE EN NAAUKEURIGE  
 PASKAART VAN HET EYLAND  
**HISPANIOLA OF S<sup>T</sup>.DOMINGO.**  
 met alle desselvs Havenen, Dieptens en Ankergronden,  
 als meede de door passeringe tuschen de CAIQUES,  
 en andere Eylanden.  
 naar de Observatien van Mons<sup>r</sup>. Frezier.  
 —————  
 NOUVELLE CARTE DE L'ISLE DE  
**HISPANIOLA OU S<sup>T</sup>.DOMINGUE**  
 ET DEBOUQUEMENS CIRCONVOISINS.  
 Dressée suivant les Observations de Mons<sup>r</sup>. Frezier.  
 Tot AMSTERDAM by IOANNES VAN KEULEN.  
 Boek en Zee-Kaart verkooper aan de  
 Nieuwen Brug.

607-a 20