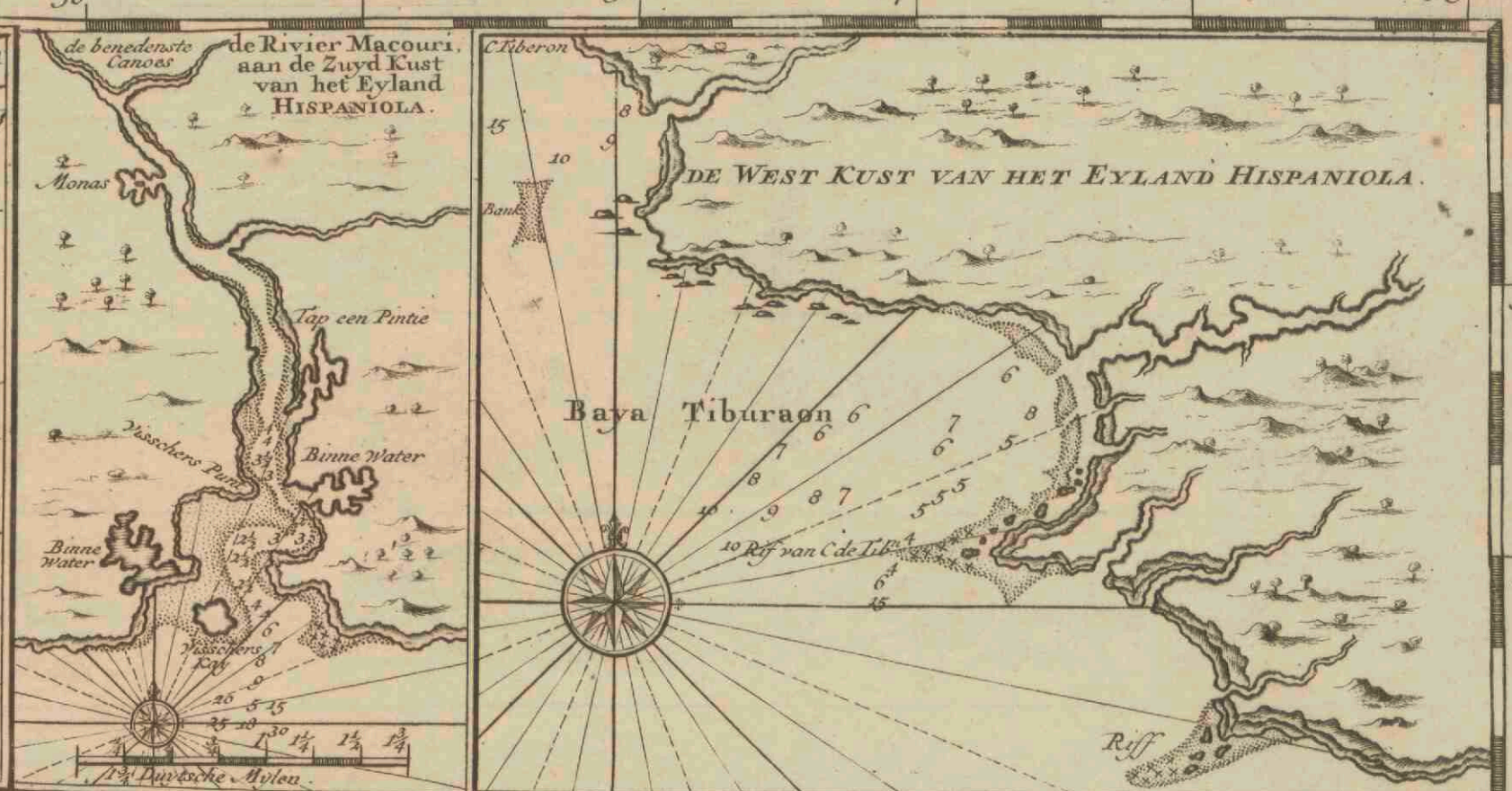
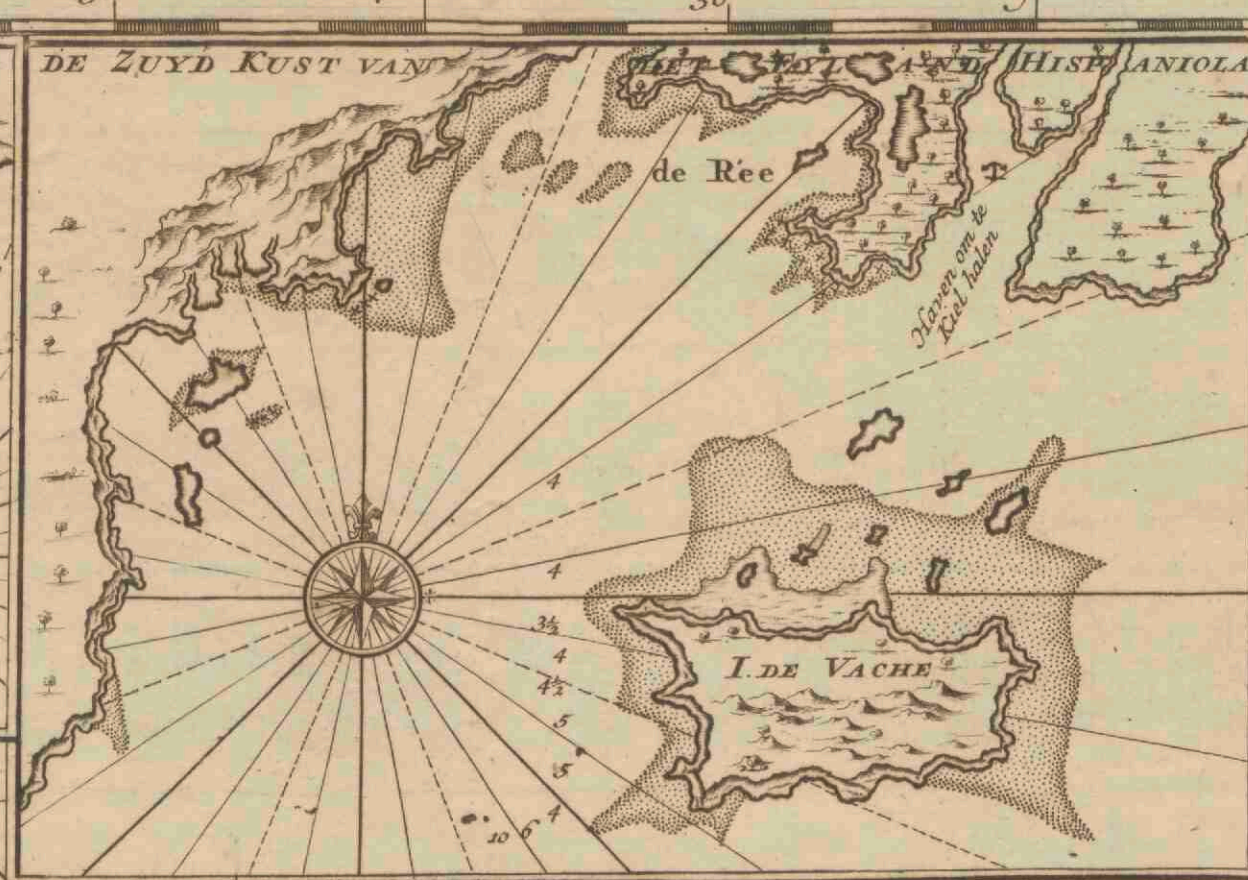
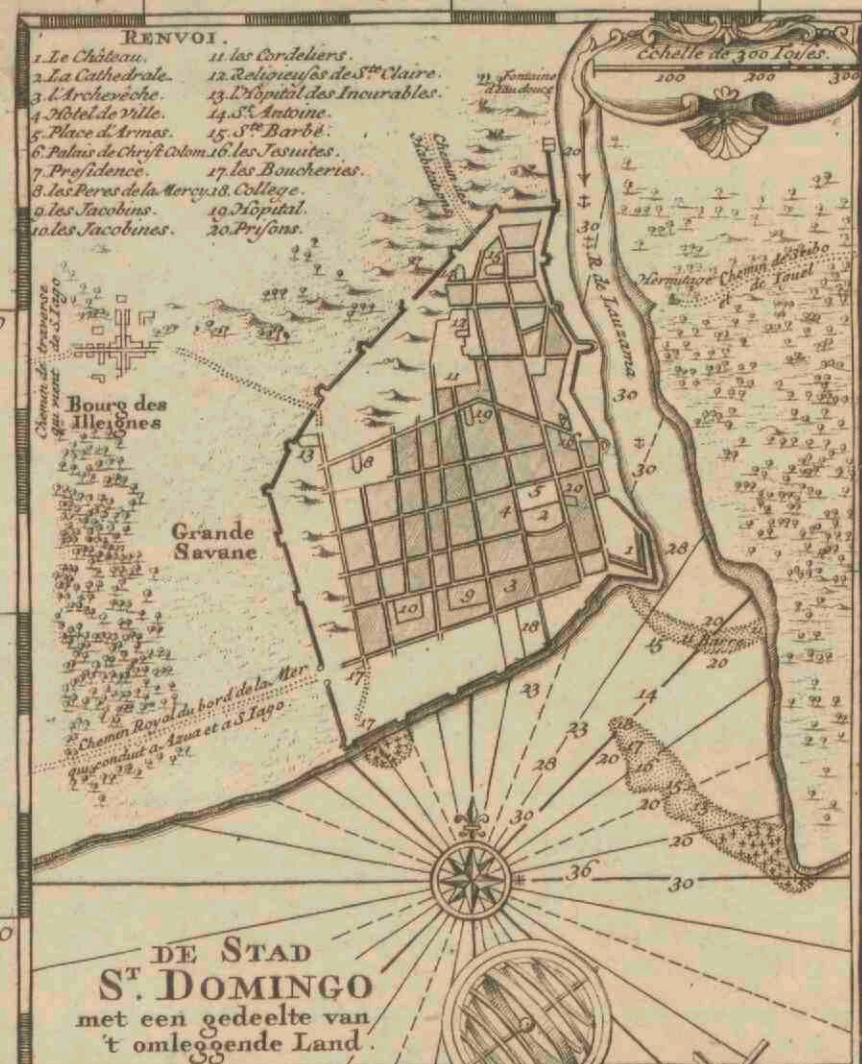
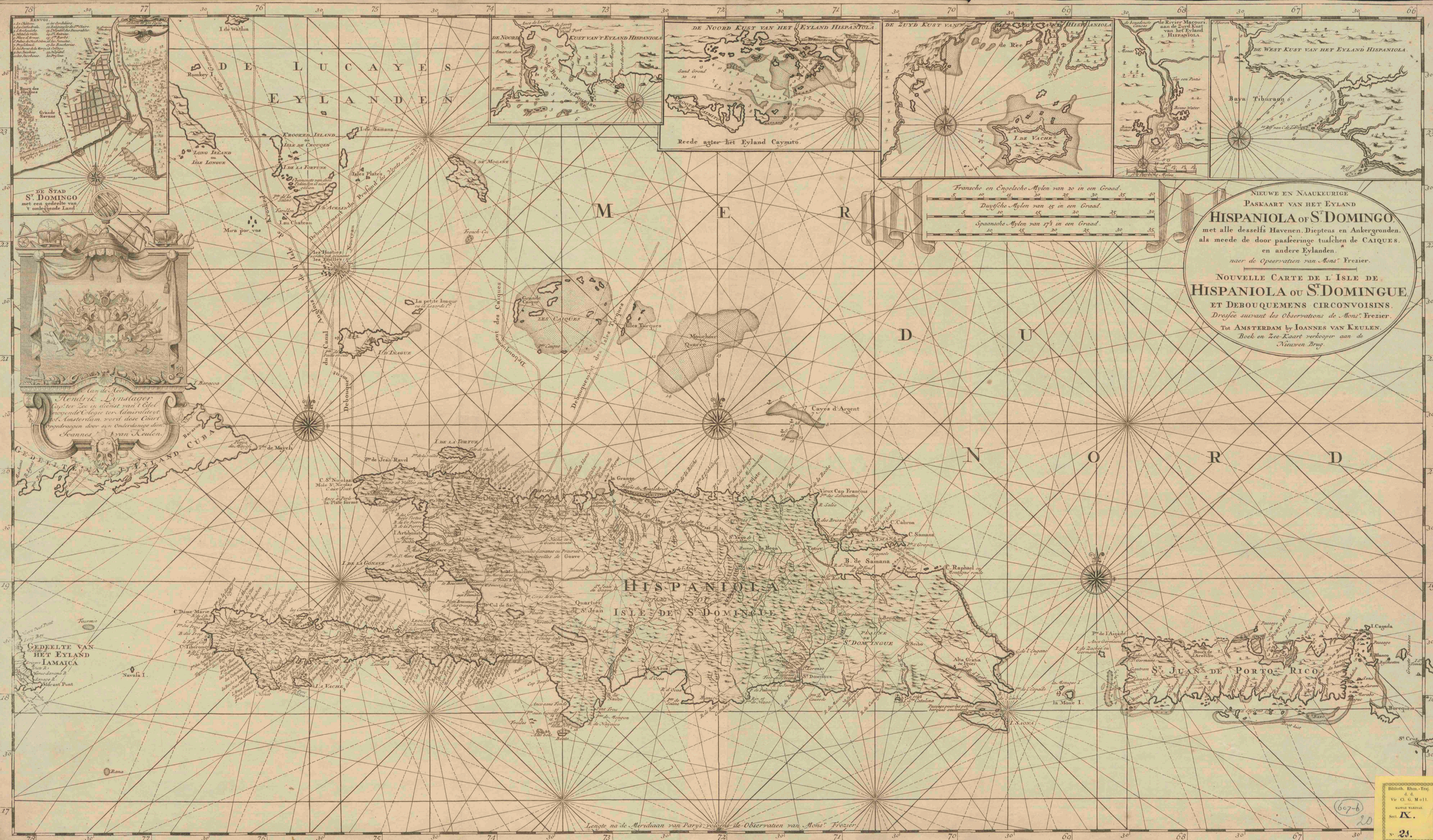




**Nieuwe en naaukeurige paskaart van het Eyland Hispaniola of
St. Domingo, met alle desselfs havenen, dieptens en
ankergronden, als mede de door passeeringe tusschen de
Caiques, en andere eylanden =**

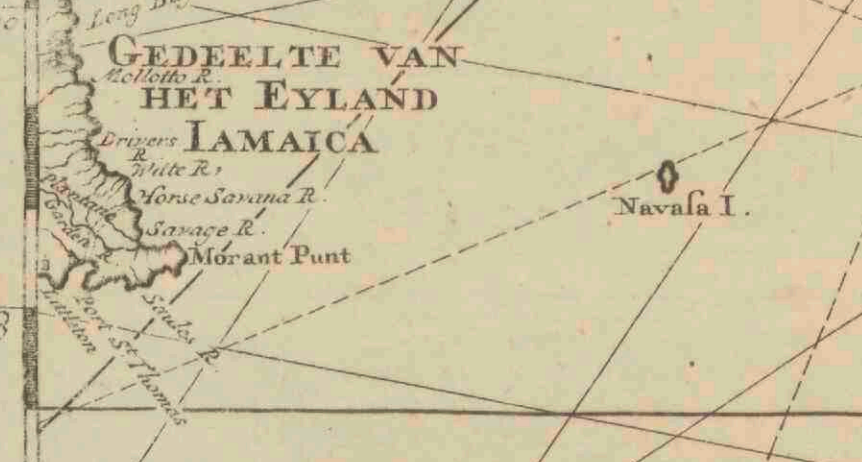
<https://hdl.handle.net/1874/431933>



Fransche en Engelsche Mylen van 20 in een Graad.
Duyfche Mylen van 15 in een Graad.
Spaansche Mylen van 17 1/2 in een Graad.

5	10	15	20	25	30	35	40
5	10	15	20	25	30	35	40
5	10	15	20	25	30	35	40

NIEUWE EN NAAUKEURIGE
PASKAART VAN HET EYLAND
HISPANIOLA OF S. DOMINGO.
met alle desselvs Havenen, Dieptens en Ankergronden,
als meede de door pasleeringe tuschen de CAIQUES,
en andere Eylanden.
naer de Opservaten van Mons^r Frezier.
**NOUVELLE CARTE DE L'ISLE DE
HISPANIOLA OU S. DOMINGUE**
ET DEBOUQUEMENS CIRCONVOISINS.
Dressée suivant les Observations de Mons^r Frezier.
Tot AMSTERDAM by IOANNES VAN KEULEN.
Boek en Zee-Kaart verkooper aan de
Nieuwen Brug.



Lengte na de Meridiaan van Parys volgens de Observaten van Mons^r Frezier

607-b
20
Biblioth. Rhen.-Traj.
d. d.
Vie Cl. G. Moll.
KAPPAE WABANAE
Sec. K.
N. 25.



DE STAD ST. DOMINGO
met een gedeelte van 't omleggende Land.

Van de Aeer
Aendrick Lamtaaver
Capitein Zee in dienst van 't Eitel
voegende Collegie van Admiralen
tot Amsterdam, verdt dese kaart
opgedragen door sen Onderdanige dien.
Joannes van Keulen.

DE NOORD KUST VAN HET EYLAND HISPANIOLA

DE ZUYD KUST VAN HET EYLAND HISPANIOLA

Reede agter het Eyland Caymito.

DE NOORD KUST VAN HET EYLAND HISPANIOLA

DE ZUYD KUST VAN HET EYLAND HISPANIOLA

Fransche en Engelsche Mylen van 20 in een Graad.

5	10	15	20	25	30	35	40
---	----	----	----	----	----	----	----

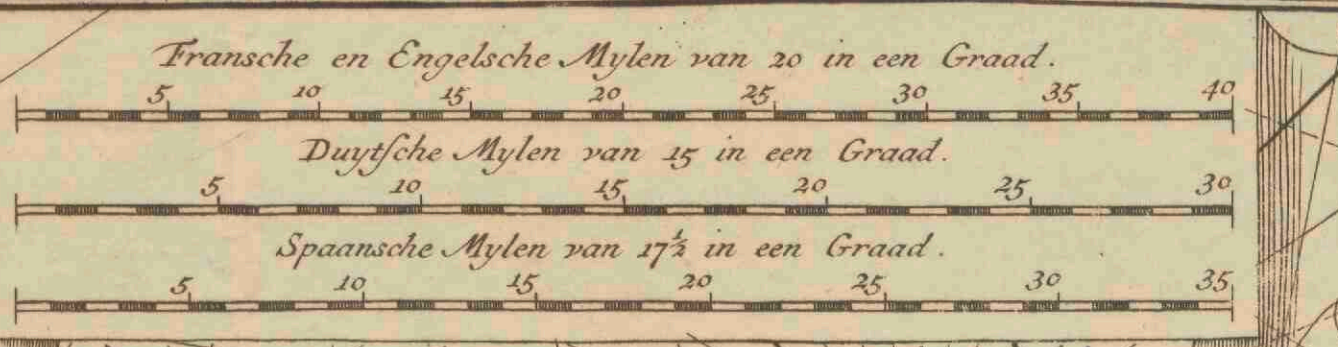
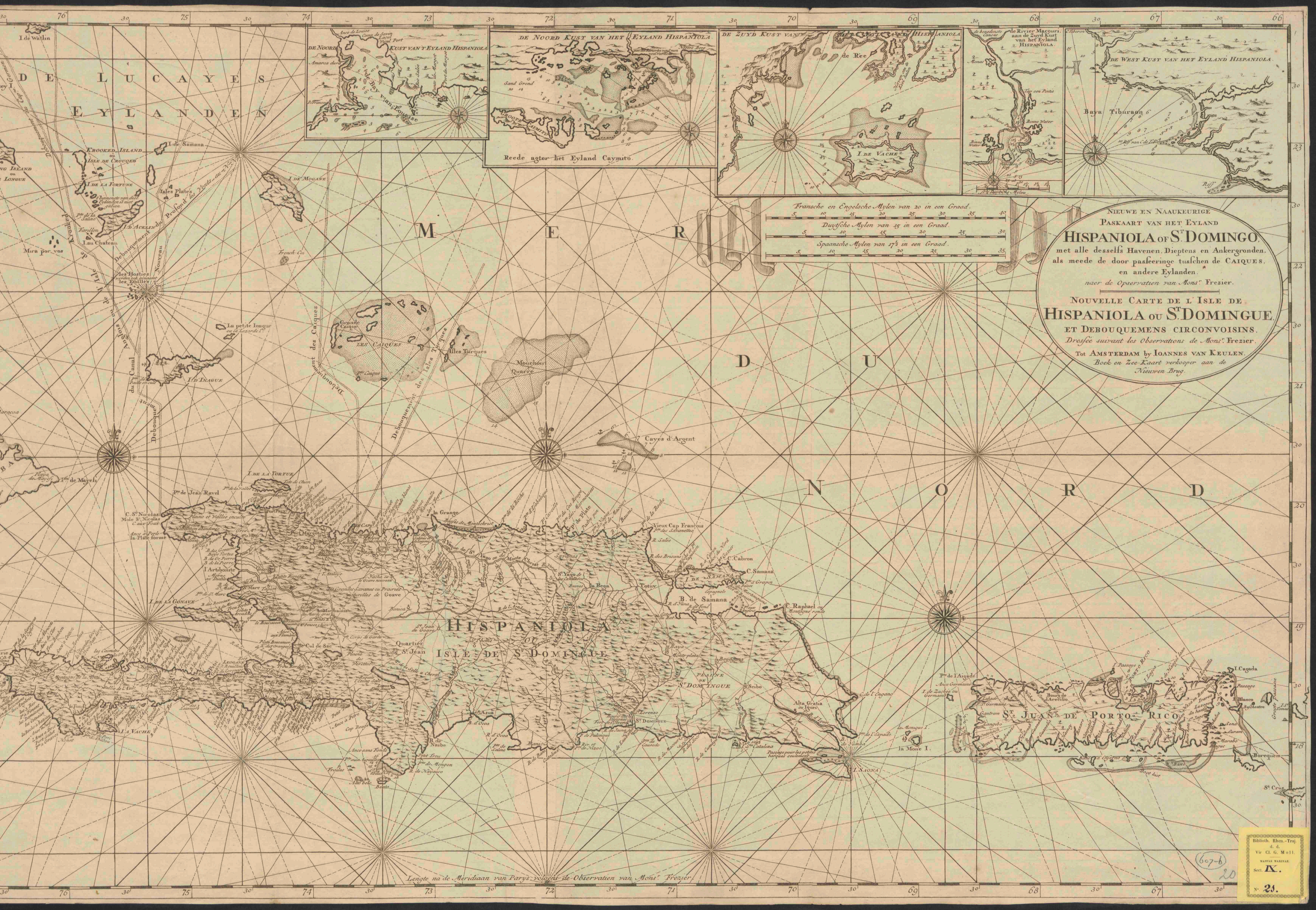
Duytsche Mylen van 15 in een Graad.

5	10	15	20	25	30
---	----	----	----	----	----

Spaansche Mylen van 17½ in een Graad.

5	10	15	20	25	30	35
---	----	----	----	----	----	----

Lengte na de Meridiaan van Parys volgens de Observatien van Moins' Frezier



NIEUWE EN NAAKEURIGE
 PASKAART VAN HET EYLAND
HISPANIOLA OF S^T.DOMINGO.
 met alle desselfs Havenen, Dieptens en Ankergronden,
 als meede de door passeringe tuschen de CAIQUES,
 en andere Eylanden.
naer de Observatien van Mons^r. Frezier.

NOUVELLE CARTE DE L'ISLE DE
HISPANIOLA OU S^T.DOMINGUE.
 Dressee suivant les Observations de Mons^r. Frezier.
 Tot AMSTERDAM by IOANNES VAN KEULEN.
 Boek en Zee-Kaart verkooper aan de
 Nieuwen Brug.

Lengte na de Meridiaan van Parys volgens de Observatien van Mons^r. Frezier