



Een nieuwe accurate kaart van de Golf van Jamaica en het West Eind van Cuba

<https://hdl.handle.net/1874/431936>

EEN NIEUWE ACCURATE CAART
van de Golf van
JAMAICA
en het West Eind van
CUBA

verbetert na de Nieuwste Engelse en andere
Observaatiën.
En Uitgegeeven

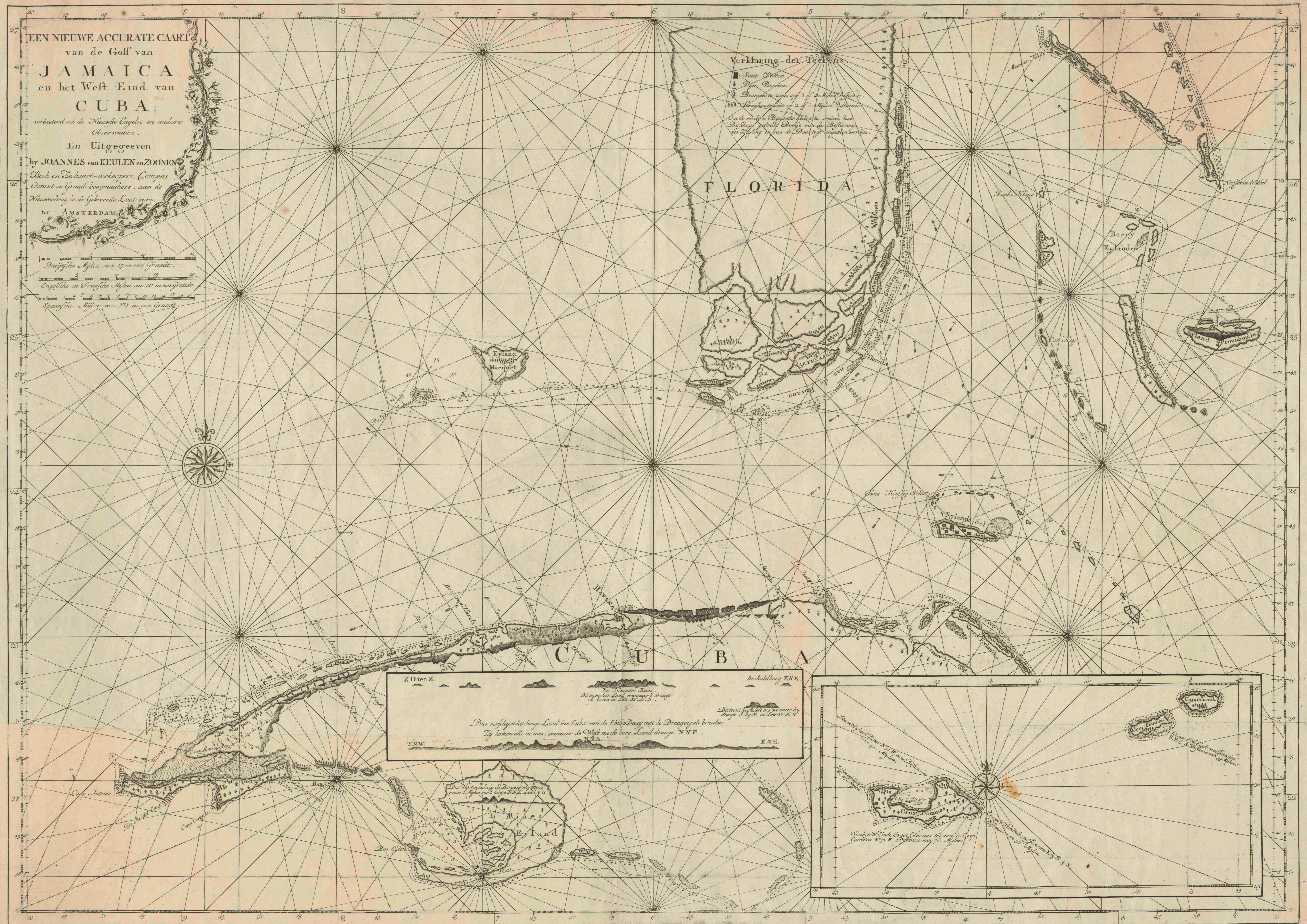
by JOANNES van KEULEN en ZOONEN

Boek en Zeekaart-verkoopers, Compas,
Octant en Lijnd-boogmakers, aan de
Nieuwbrug in de Gekroonde Loosman
tot AMSTERDAM.

Duytsche Mylen van 15 in een Graad.
Engelsche en Fransche Mylen van 20 in een Graad.
Spaansche Mylen van 17½ in een Graad.

Verklaring der Teekens

- Sout Dellen
 - ▲ Dier Boeghen
 - Boeghen te zien op 3 of 4 Mylen Distantie
 - Schuytelingen op 2 of 3 Mylen Distantie
- Om de verders Bijzonderheden te weten, kan
Dijchops gedrukt Boekje van de Beschrijving
der Zeyling en van de Doortogt aangezien worden.



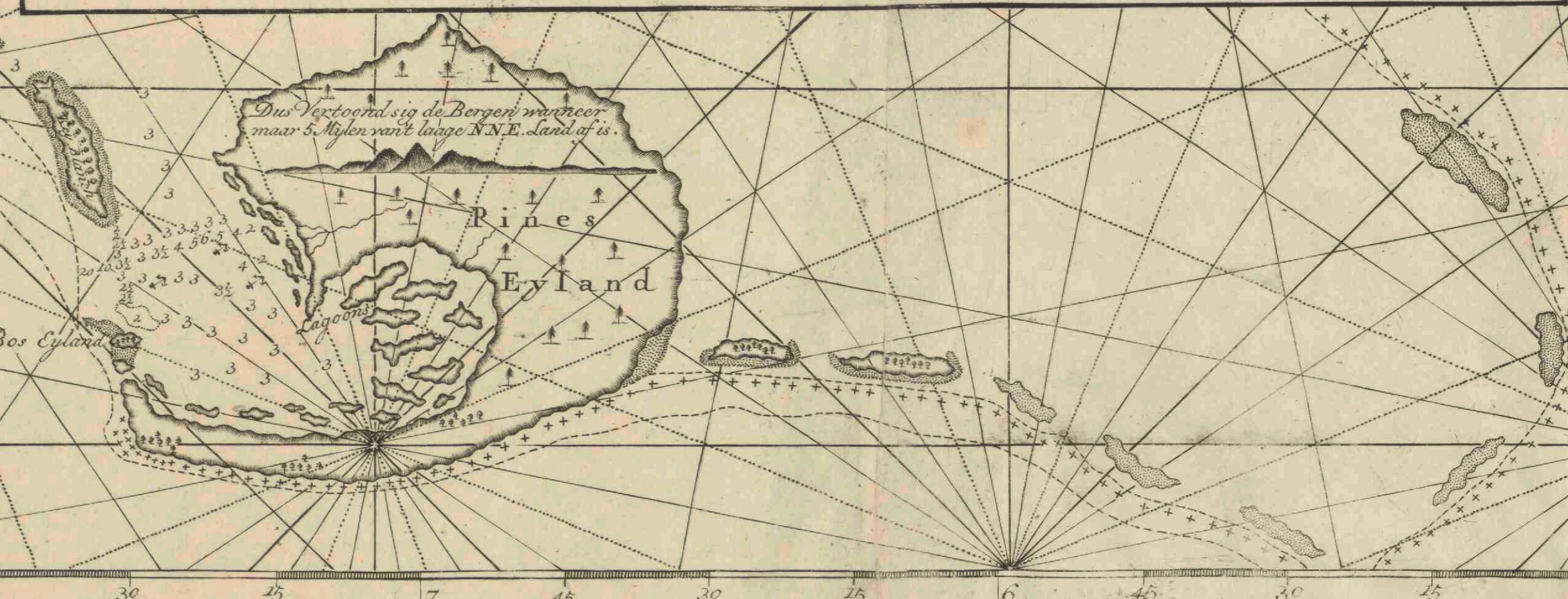
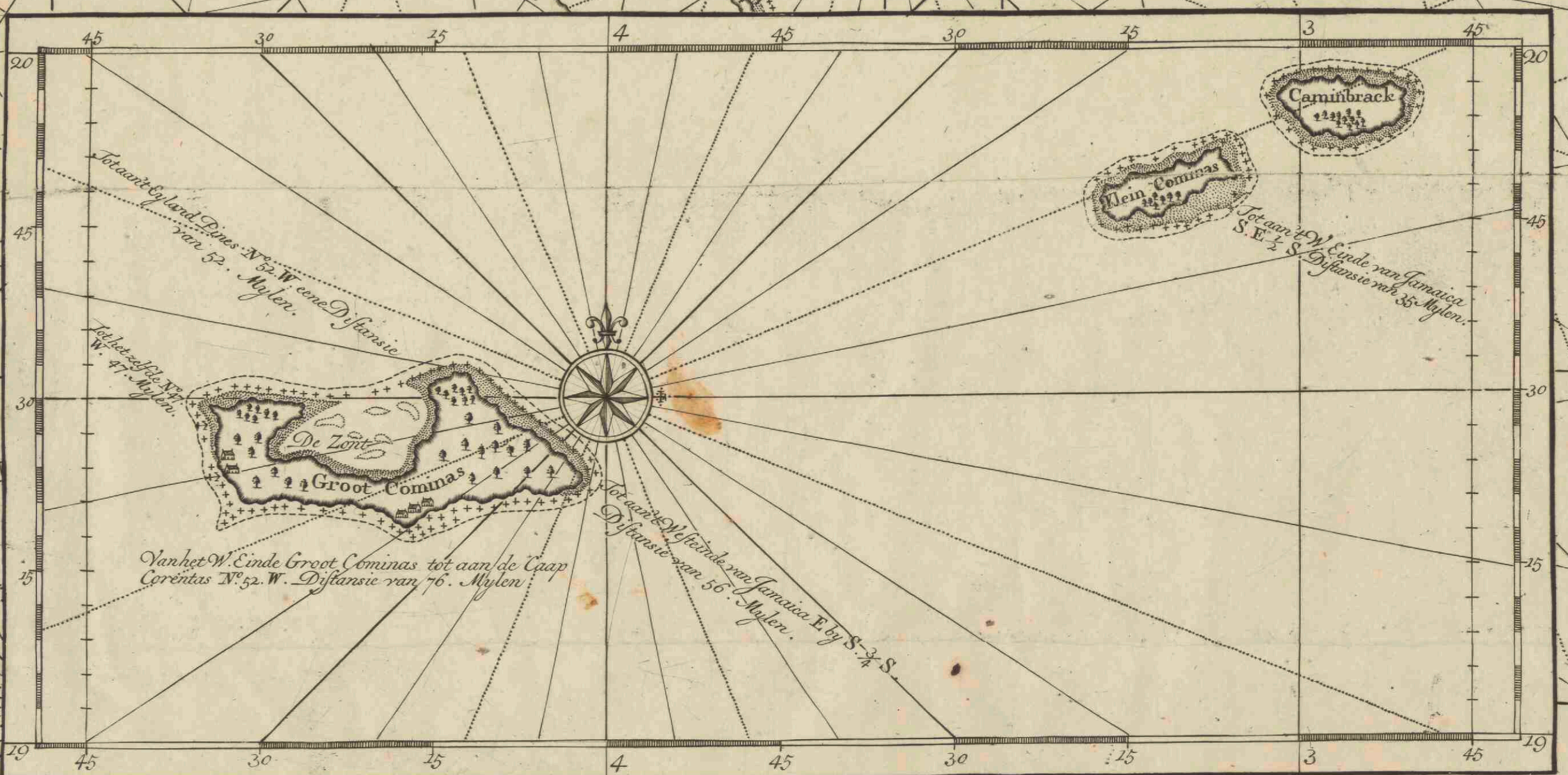
Z. O. ten Z. De Sabelberg E. S. E.

De Kleineen Kaem
Dit toont het Land wanneer 't draagt
als boven in Lat. 32. 18. N.

Dit toont de Sabelberg wanneer hy
draagt S. by E. in Lat. 32. 36. N.

Dus verschijnt het hooge Land van Cuba van de Philip Baay met de Draaging als beneden.
Zij komen alle in eens, wanneer de West meere hoeg Land draagt N. N. E.

NNW E. N. E.



EEN NIEUWE ACCURATE CAART
 van de Golf van
JAMAICA,
 en het West Eind van
CUBA,

verbetert na de Nieuwste Engelse en andere
 Observaatiën.

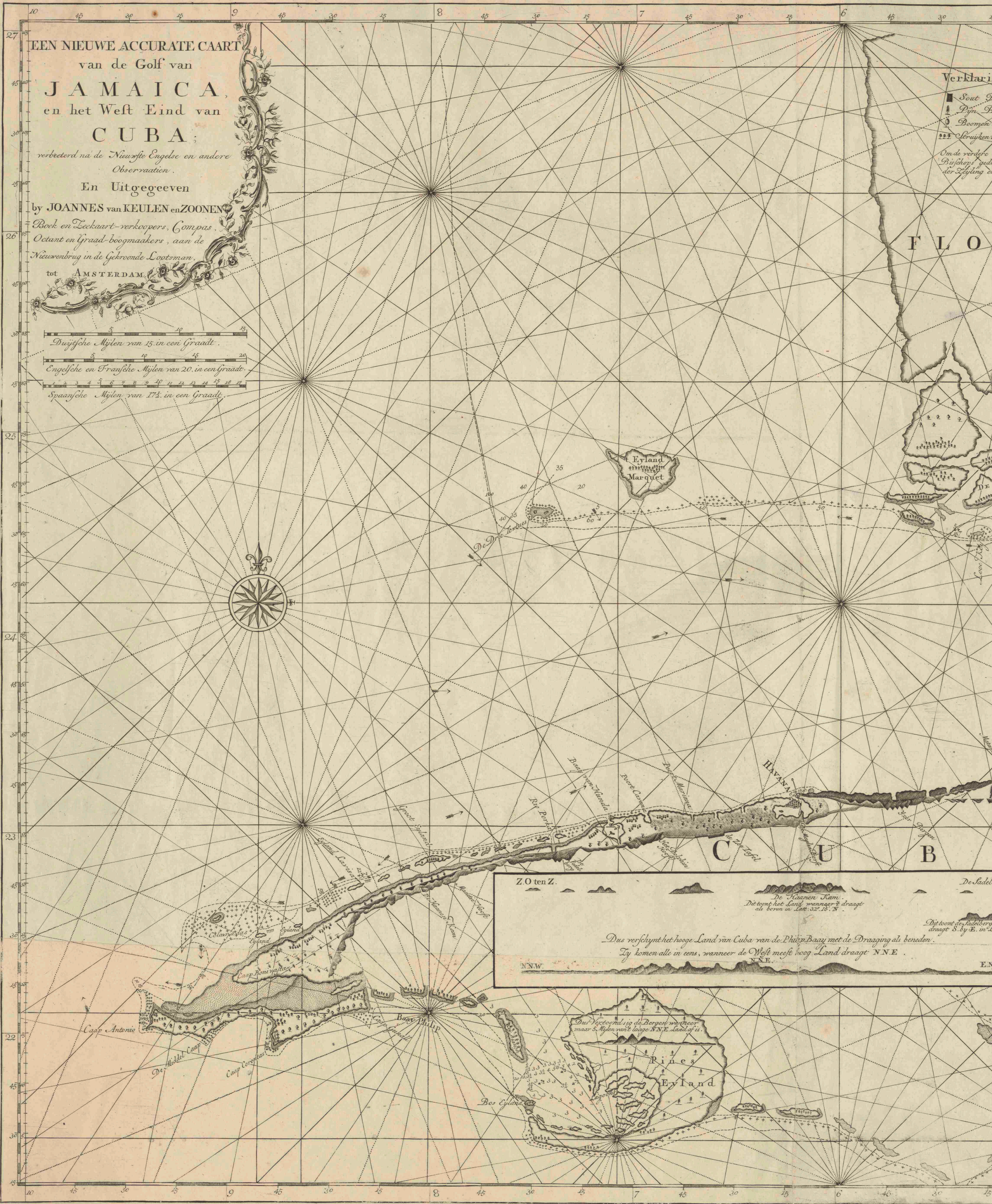
En Uitgegeeven

by JOANNES van KEULEN en ZOONEN

Boek en Zeekaart-verkoopers, Compas
 Octant en Graad-boogmakers, aan de
 Nieuwenbrug in de Gekroonde Lootsman,
 tot AMSTERDAM.

Duytsche Mylen van 15, in een Graadt.
 Engelsche en Fransche Mylen van 20, in een Graadt.
 Spaansche Mylen van 17½, in een Graadt.

Verklar
 Sout
 Pijn
 Boomen
 Schuyken
 Om de verders
 Rijchops gebou
 der Zeyling en



Z. O. ten Z.

De Akenen Klen.
 Dit toont het Land wanneer 7 draagt
 als beren in Lat. 32. 15. N.

Dit toont de Sadelberg
 draagt S. by E. in Lat.

Dus verschijnt het hooge Land van Cuba van de Philip Baay met de Draaging als beneden.
 Zy komen alle in eens, wanneer de West meest hoog Land draagt N.N.E.

N.N.W.

N.N.E.

E.N.

