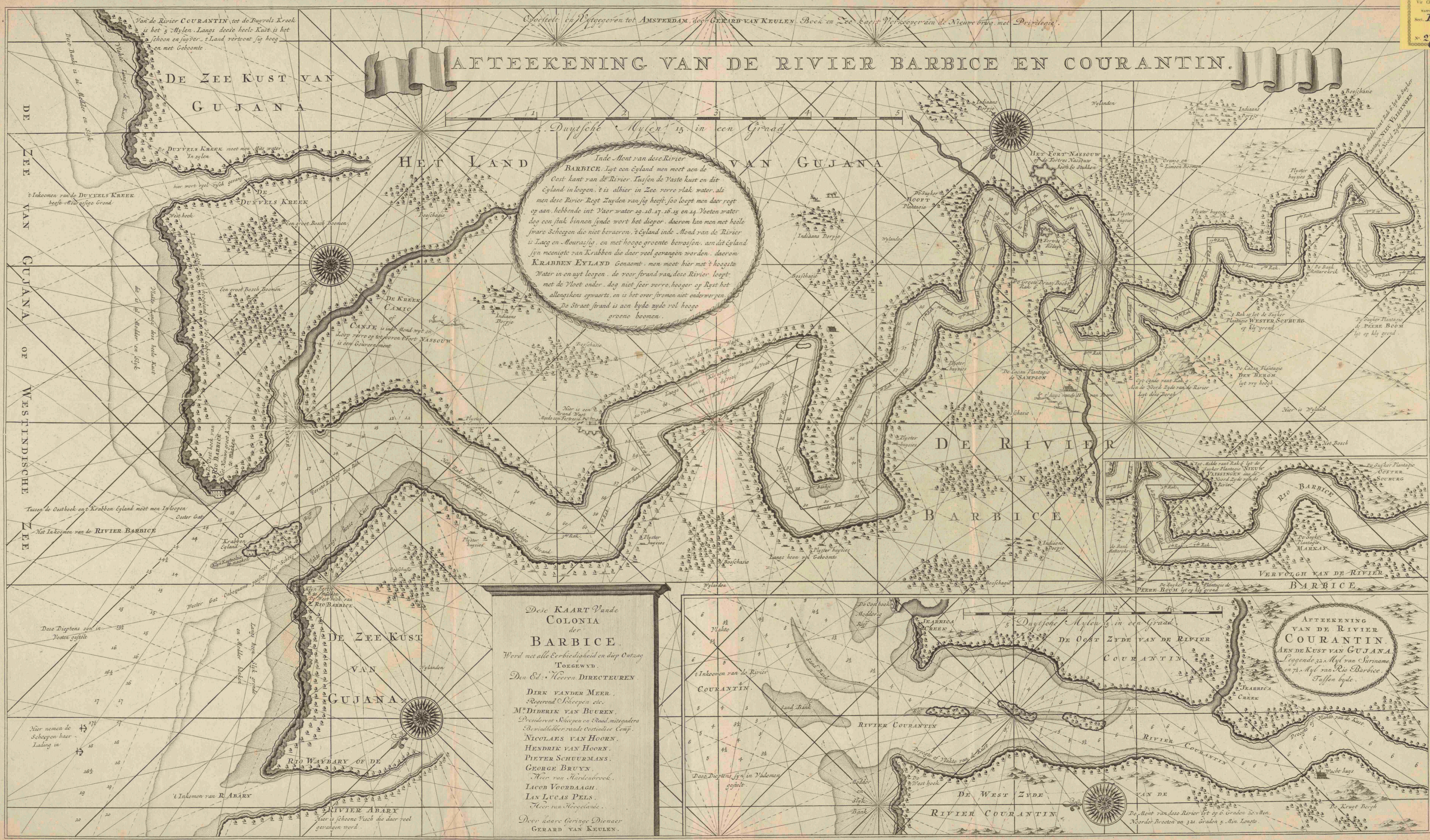




Afteekening van de rivier Barbice en Courantin

<https://hdl.handle.net/1874/431939>

AFTEEKENING VAN DE RIVIER BARBICE EN COURANTIN.



Inde Mont van dese Rivier
BARBICE. Ligt een Eyland men moet aen de
 Oost kant van de Rivier. Tusschen de Vaste kust en dit
 Eyland in loopen. 't is alhier in Zee verre vlak water. als
 men dese Rivier Rept Zuyden van sig heeft. soo loopt men daer rept
 op aan. hebbende int Vaer water 19. 18. 17. 16. 15 en 14. Voeten water
 dog een stuk binnen sijnde wort het dieper. daerom kan men met heele
 sware Schepen die niet bevaeren. 't Eyland inde Mond van de Rivier
 is Laeg en Mourasig. en met hooge groente bewasjen. aen dit Eyland
 sijn meenigte van Krabben die daer veel gevangen worden. daerom
KRABBen EYLAND genaemt. men moet hier met 't hoogste
 Water in en uyt loopen. de voor strand van dese Rivier loopt
 met de Vloet onder. dog niet seer verre. hooger op Ryst het
 allengskens opwaerts. en is het over sromen niet onderworpen.
 De Straet strand is aen byde zyde vol hooge
 groene boomen.

Dese KAART Vande
 COLONIA
 der
BARBICE.
 Wordt met alle Eerbiedigheid en diep Ontzag
 TOEGEWYD.
 Den Ed. Heeren DIRECTEUREN
 DIERK VANDER MEER.
 Regent Schepen etc.
 M^r DIDERIK VAN BUUREN.
 President Schepen en Raad. mitgedaders
 Bewindhebber vande Certundise Comp.
 NICOLAES VAN HOORN.
 HENDRIK VAN HOORN.
 PIETER SCHUURMANS.
 GEORGE BRUYN.
 Meer van Martensbroek.
 LACOB VOORDAAGH.
 LAN LUCAS PELS.
 Meer van Hevelaade.
 Door waare Geringe Dienaar
 GERARD VAN KEULEN.



DE ZEE KUST VAN
GUJANA
 DE ZEE VAN
 GUJANA
 OF
 WESTINDISCHE
 ZEE

Van de Rivier COURANTIN tot de Duyvels Kreek
 is het 5 Mylen. Laags deese heele Kust is het
 schoon en sinder. 't Land vertoont sig hoog
 en met Gebouwe.

Dee Bank is al. Malder en slijk

DE DUYVELS KREEK moet men uyt water
 In 25 len

hier wort veel slijk gevangen

DE DUYVELS KREEK
 In 25 len

Con groot Bosch Boomen

DE KREEK
 CAMIC
 of
 CANTE is inde Mond nylt en
 Loop yare op en boren Fort NASSOUW
 is een Government

Con groot Bosch Boomen

DE OOST HOEK VAN
 DE RIVIER BARBICE
 is een groot Aanzel
 van de Maekten

Tussen de Oosthoek en Krabben Eyland moet men uytloopen
 Met Inkoomen van de RIVIER BARBICE

Ooster Gat

Krabben
 Eyland

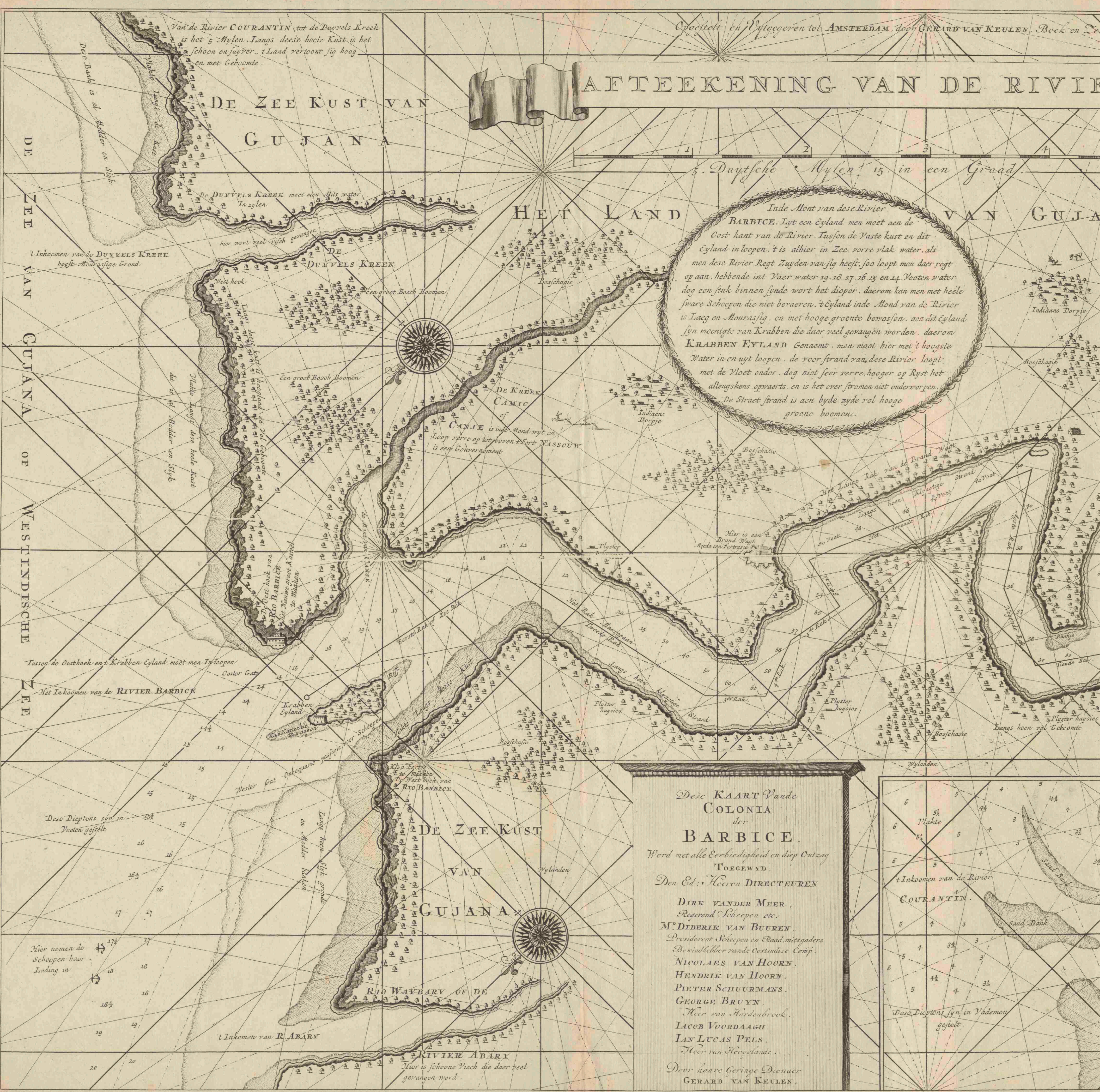
Wester Gat

DE ZEE KUST
 VAN
GUJANA

Wester Gat

DE RIVIER
 WABARY OF DE
 RIVIER ABARY
 Hier is schoone Visc die daer veel
 gevangen wort.

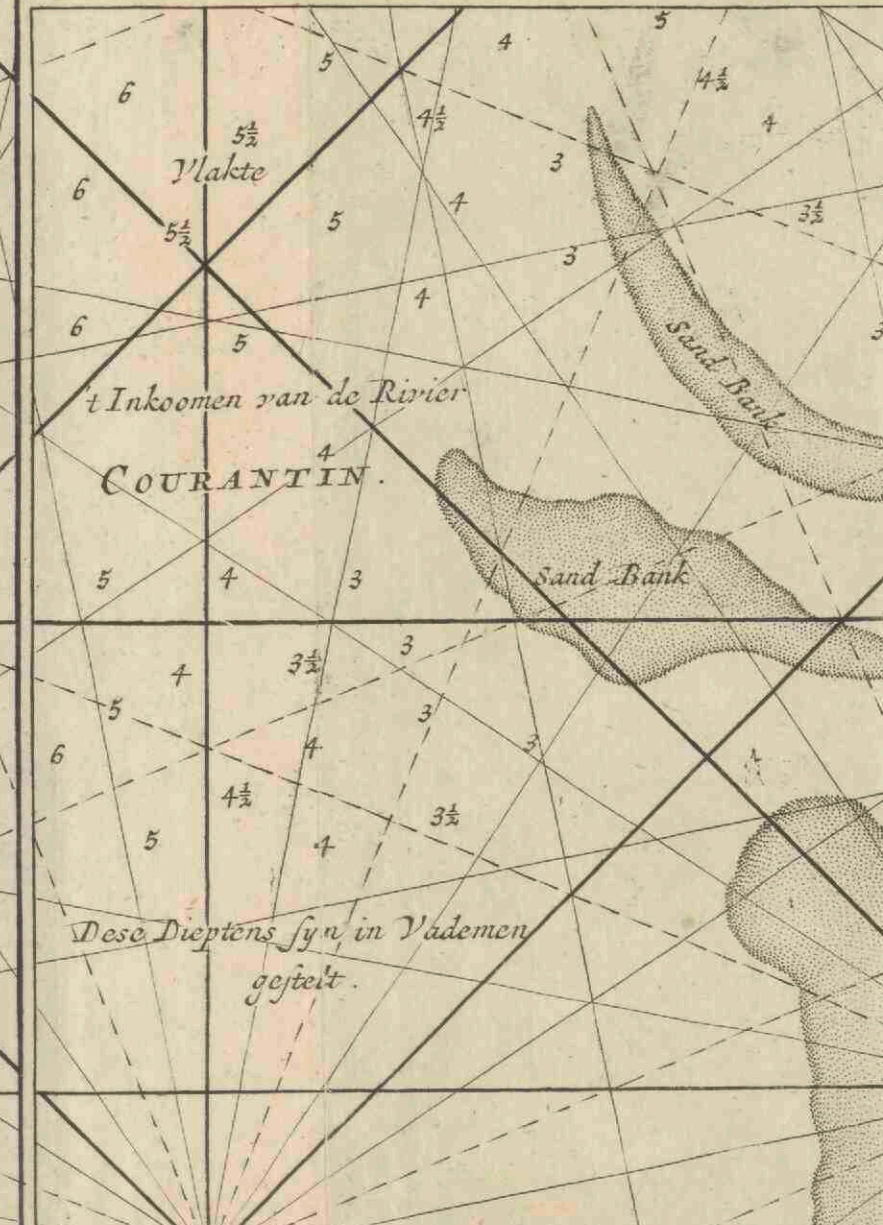
AFTEEKENING VAN DE RIVIER



3. Duytsche Mylen 15. in een Graad.

Inde Mont van dese Rivier
BARBICE. Ligt een Eyland men moet aen de
 Oost kant van de Rivier. Tusfen de Vaste kust en dit
 Eyland in loopen. 't is alhier in Zee verre vlak water, als
 men dese Rivier Regt Zuyden van sig heeft. soo loopt men daer regt
 op aan. hebbende int Vaer water 19. 18. 17. 16. 15 en 14. Voeten water
 dog een stuk binnen lynde wort het dieper. daerom kan men met heele
 sware Schepen die niet beraeren. 't Eyland inde Mond van de Rivier
 is Laeg en Mourasfig. en met hooge groente bevosfen. aen dit Eyland
 syn meenigte van Krabben die daer veel gevangen worden. daerom
KRABBE EYLAND genaemt. men moet hier met 't hoogste
 Water in en uyt loopen. de voor strand van dese Rivier loopt
 met de Moet onder. dog niet seer verre. hooger op Ryst het
 allengskens opvaerts. en is het over sromen niet onderworpen.
 De Straet strand is aen byde zyde vol hooge
 groene boomen.

DESE KAART Vande COLONIA der BARBICE.
 Wordt met alle Eerbiedigheid en diep Ontzag
 TOEGEWYD.
 Den Ed. Heeren DIRECTEUREN.
 DIRK VANDER MEER,
 Regerend Schepen etc.
 M^r. DIDERIK VAN BUUREN,
 President Schepen en Raad, mitsgaders
 Bewindhebber vande Oostindische Comp.
 NICOLAES VAN HOORN,
 HENDRIK VAN HOORN,
 PIETER SCHUURMANS,
 GEORGE BRUYN,
 Heer van Hardebroek.
 LACOB VOORDAAGH,
 JAN LUCAS PELS,
 Heer van Heerolande.
 Door haare Geringe Dienaar
 GERARD VAN KEULEN.



DE ZEE KUST VAN G U J A N A

HET LAND VAN G U J A N A

DE ZEE KUST VAN G U J A N A

DE ZEE VAN G U J A N A OF WESTINDISCHE ZEE

Van de Rivier COURANTIN tot de Duyvels Kreek is het 5 Mylen. Langs deese heele Kust is het schoon en fuyver. 't Land vertoont sig hoog en met Gebaente.

De DUYVELS KREEK moet men Mits water In zylen

't Inkoomen van de DUYVELS KREEK heeft Mourasfige Grond

hier wort veel ruych gevangen

West hoek

Een groot Bosch Boomen

die is al Mollder en Slijk

Een groot Bosch Boomen

CANTE is inde Mond wylt en Loop verre op tot boven thort NASSOUW is een Gouvernement

De Oost hoek van RIO BARBICE is met Mourasfige groen en met Mourasfige

Tussen de Oosthoek en 't Krabben Eyland moet men Inloopen

Met Inkoomen van de RIVIER BARBICE

Krabben Eyland

Dese Dieptens syn in Voeten gesfelt

Langs heere Slijk grunde en Mollder bakken

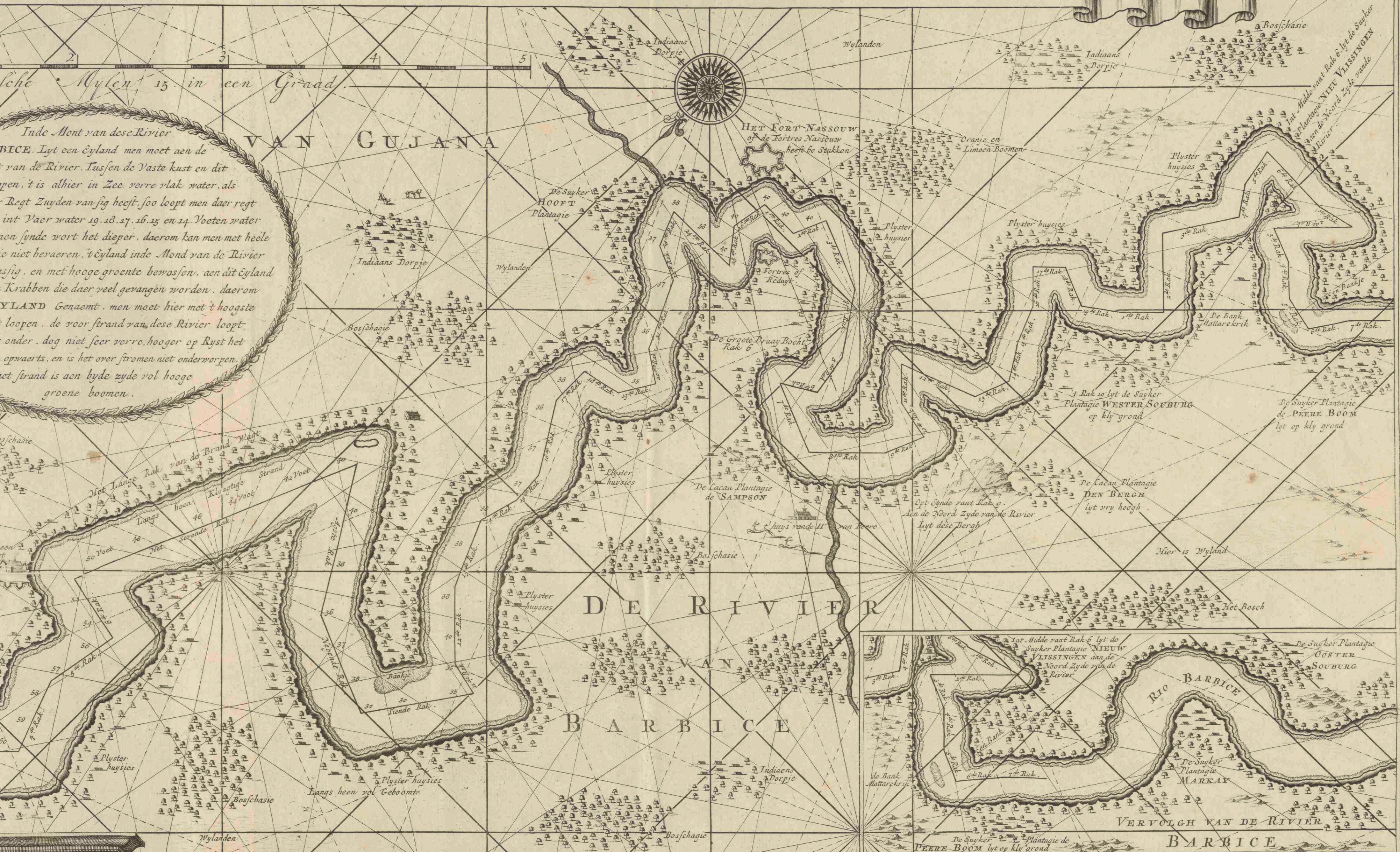
Hier nemen de Schepen haer Lading in

't Inkomen van R ABARY

Hier is schoone Visc die daer veel gevangen word.

Vijgegeven tot AMSTERDAM, door GERARD VAN KEULEN, Boek en Zee Kaert Verkooper aan de Nieuwe brug, met Privilegie.

KAART VAN DE RIVIER BARBICE EN COURANTIN.



Inde Mont van dese Rivier
BARBICE. Lyt een Eyland men moet aen de
van de Rivier. Tusfen de Vaste kust en dit
open, 't is alhier in Zee verre vlak water, als
Regt Zuyden van sig heeft, soo loopt men daer regt
int Vaer water 19. 16. 17. 16. 15 en 14. Voeten water
men synde wort het dieper, daerom kan men met heele
nie niet bevaeren. 't Eyland inde Mond van de Rivier
is sig, en met hooge groente bewosfen, aen dit Eyland
Krabben die daer veel gevangen worden, daerom
WYLAND Genaemt, men moet hier met 't hoogste
loopen, de voor strand van dese Rivier loopt
onder, dag niet seer verre, hooger op Ryst het
opwaerts, en is het over fromen niet onderworpen,
het strand is aen byde zyde vol hooge
groene boomen.

Inde Mont van dese Rivier
van de Brand Wagt
Langs heen vol Geboente
Inde Mont van dese Rivier
van de Brand Wagt
Langs heen vol Geboente

...T Vande
 ...IA
 ...ICE.
 ...heid en diep Ontzag
 ...ND.
 ...IRECTEUREN
 ...MEER
 ...en etc.
 ...BUUREN,
 ...en Raad, mitsgaders
 ...Costindise Comp.
 ...HOORN.
 ...HOORN.
 ...RMANS.
 ...N,
 ...enbroek.
 ...GH.
 ...LS.
 ...lande.
 ...e Dienaer
 ...KEULEN.

