Utrecht University Library
Partner in Science
Universiteit Utrecht

Topografi?eskaja meževaja karta Tverskoj Gubernii Starickago U?zda : iz atlasa, sostavlennago v 1848 i 1849m godach ?inami Meževago Korpusa i Oficerami Topografov voennago vjudomstva

https://hdl.handle.net/1874/432362

ТОПОГРАФИЧЕСКАЯ МЕЖЕВАЯ КАРТА

ТВЕРСКОЙ ГУБЕРНІИ

СТАРИЦКАГО УѢЗДА.

V.
Staritsa.

Universiteits Bibliotheek Utrecht

UNIVERSITEITSBIBLIOTHEEK UTRECHT
3671 6961

VIII E d 16 (Dk 39-18)

ПЛАНЪ
УѢЗДНАГО ГОРОДА
СТАРИЦЫ.

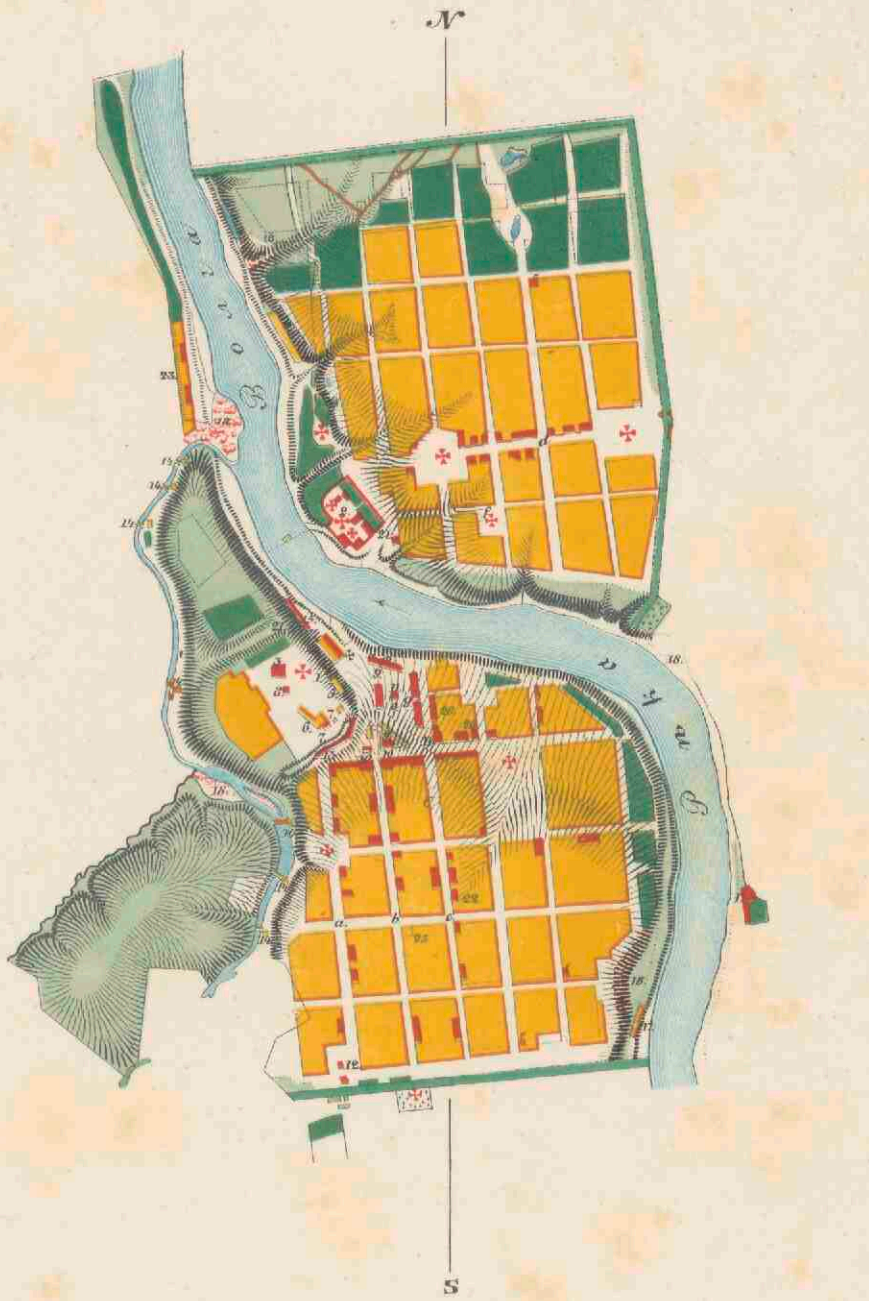

Масштабъ въ дюймѣ 250 саженъ

250 200 150 100 50 0 250 500 750 саж.

1	Соборъ	17	Кирпичный заводъ	Земли внутр. городск. черты	321 десят. 1150	Торговыхъ капиталъ по 3 гильд.	70
2	Монастырь	18	Каменныя мини	Кварталовъ	69	Торговая пристань	1
3	Острогъ	19	Бульваръ	Площадей	2	Лавокъ	101
4	Гауптвахта	20	Городскія присутственныя мѣста	Улицъ	20	Ярмарокъ	1
5	Сарай для пожарныхъ инструментовъ			Домовъ	632	Казенныхъ магазиновъ	5
				Въ томъ числѣ:		Трактировъ и харчевенъ	3
		21	Градскія больницы	Каменныхъ	68	Питейныхъ домовъ	9
6	Винный подвалъ	22	Уѣздное училище	Деревянныхъ	564	Фабрикъ и заводовъ	10
7	Соляные магазины	23	Казенные заводы	Храмовъ	11	Нанихъ приготовляется издѣлій	17835
8	Денежная кладовая	24	Пороховой погребъ	Кладбищъ	2	Мельницъ	7
9	Гостинный дворъ	25	Почтовая контора	Жителей	3369	Учебныхъ заведеній	4
				Въ томъ числѣ:		Въ нихъ учащихся	372
			Улицы:	Дворянъ	178	Больницъ	2
10	Лавки	a	Солнцовская	Духовнаго званія	191	Городская тюрьма	1
11	Весы	b	Широкая	Купцовъ	280	Полицейской и пожарной команды	21
12	Полицейскія будки	c	Пожаревская	Мѣщанъ	1001	Городскія суммы за 1851 годъ	Рубли
13	Кузницы	d	Большая	Разночинцевъ	23	Доходовъ	5306
14	Водяныя мельницы			Военнаго званія	30	Расходовъ	56750
			Площади:	Монастырскихъ служителей	18	Запаснаго капитала образовавшаго	
15	Амбары	e	Торговая	Дворовыхъ людей	30	съ изъ остатковъ прежнихъ лѣтъ	53365
16	Аптека	f	Вознесенская	Шиверовъ	1		
				Православныхъ	3363		

GEOGRAFISCH INSTITUUT UTRECHT
bij V-8
VIII E.d.16

31° 20'
31° 30'
31° 40'
56° 50'
56° 45'
56° 40'
E
G
Плавкина
Харина
Славкина
Ерикова
Мануйкина
Ельякова
Петелина
Медвѣдева
Черепѣева
Воронова
Ступина
Глаголева
Пикурова
Кусрявцева
Ягурова
Чалыцы
Черная Грязь
Козлова
Соколова
Никонова
Высельвская
Литвинова
Елина
Борисово
Черногубова
Викулова
Кузьмина
Пьянкова
Петровское
Тагаринова
Выпрягово
Никольское
Гарядова
Корзин
Озерское
П. Воронкино
Киселево
Павлушково
Весаулково
Моторова
Волково
Дростина
П. Ильи Пророка
Мануйкина
Дьдово
Малково
Борисова
Вобронькова
Егорьевское
М. Рябцево
Прусоницы
Овчинники
Мануйкина
Новоселье
Марьина
Нов. Борисова
Бекетово
Ивина
Шуйгева
Меленчьева
Тверица
Петрикова
Дорка
Заболотье
Давыдкина
Трофимкина
Варакина
Плесы
Борковки
Ельцы
Функи
Терихово
Дорь
Рогакова
Вобрь
Большой Невесеи
Малый Овинцы
Большой Овинцы
Малый Невесеи
Прицаи
Новая
Лютикина
П. Спасъ Солодовцы
Лебяжье
Лебяжьи
Ивановка
Ивановка
Ивановка

V 2

ТОПОГРАФИЧЕСКАЯ МЕЖЕВАЯ КАРТА
ТВЕРСКОЙ ГУБЕРНІИ
СТАРИЦКАГО УѢЗДА.

Изъ атласа, составленнаго въ 1848 и 1849-мъ годахъ
Чинами Межеваго Корпуса и Офицерами
Топографовъ военнаго вѣдомства,

подъ наблюденіемъ

ГЕНЕРАЛЬНАГО ШТАБА ГЕНЕРАЛЪ-МАІОРА МЕНДА

и руководствомъ, въ ученомъ отношеніи,
Императорскаго Русскаго Географическаго Общества.

издана, по **ВЫСОЧАЙШЕМУ** повелѣнію,

ИМПЕРАТОРСКИМЪ русскимъ географическимъ обществомъ въ 1853-мъ году.

въ $\frac{1}{84000}$ долю.



VIII E.d.16
GEOGRAFISCH INSTITUUT UTRECHT

ИЗЪЯСНЕНІЕ ЗНАКОВЪ.

Церковь — каменная. — деревянная.

Часовня — каменная. — деревянная.

Кладбище.

Село.

Деревня.

Сельцо — Съ Господскимъ камен. домомъ. — ——— деревян. ———

д. 100. Число дворовъ въ селеніяхъ.

Садъ.

Огородъ.

Бродъ.

Паромъ.

Перевозъ.

Озеро.

Острова.

Ручей.

Канава.

Водяная мельница.

Пильная. ———

Вѣтренная. ———

Домъ лѣсной стражи.

Почтовая станція.

Верстовой столбъ.

Мостъ — каменный. — деревянный.

Чистое Болото.

Болото съ кустарник. всякаго рода.

Лугъ чистый.

——— мокрый.

Мокрый лугъ съ кустарниками всякаго рода.

Лугъ съ кустар. всякаго рода.

Сплошной дровяной лѣсъ всякаго рода.

Строевой лѣсъ всякаго рода.

Сплошной дровяной лѣсъ по болоту всякаго рода.

Строевой лѣсъ по болоту всякаго рода.

Вырубленный лѣсъ всякаго рода.

Пашня.

Горы.

Межи дачъ Генеральнаго межеванія съ номерами по каталогу.

Межи дачъ Спеціальнаго межеванія.

Граница — Уѣздная. — Губернская.

Бывшая уѣздная граница.

Шоссе.

Желѣзная дорога.

Почтовая ———

Торговая ———

Зимняя ———

Проселочная ———

Гребля.

ИЗЪЯСНЕНІЕ БУКВЪ.

Отъ A до C. Граница Зубцовскаго уѣзда

Отъ D до B. Граница Тверскаго уѣзда

Отъ B до E. Граница Новоторжскаго уѣзда

Отъ E до G. Граница Осташковскаго уѣзда

Отъ G до A. Граница Ржевскаго уѣзда

56° 20′ — 56° 15′ — 31° 20′ — 31° 30′ — 31° 40′

GEOGRAFISCH INSTITUUT UTRECHT
VIII E.d.16

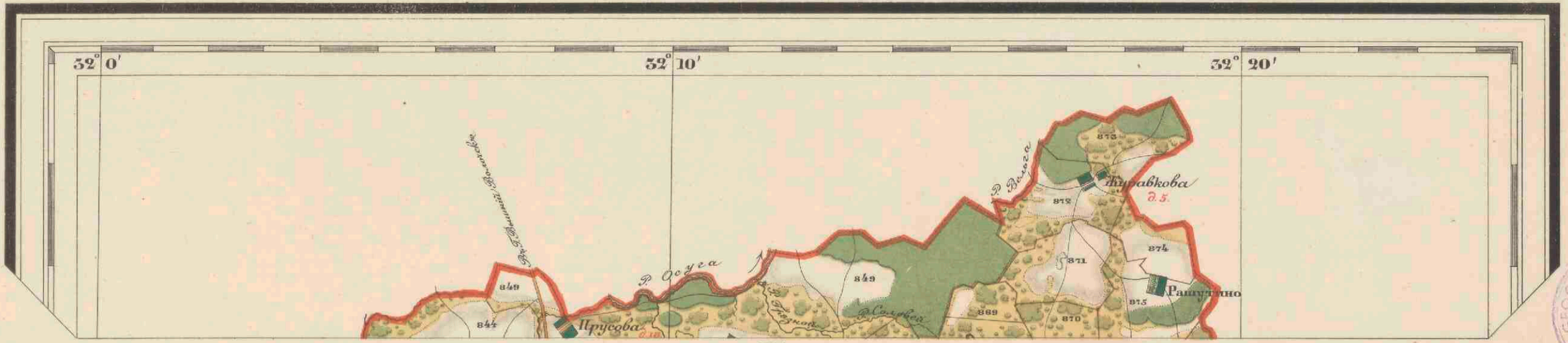

V. 4.

GEOGRAFISCH INSTITUUT UTRECHT
VIII E. d. 16

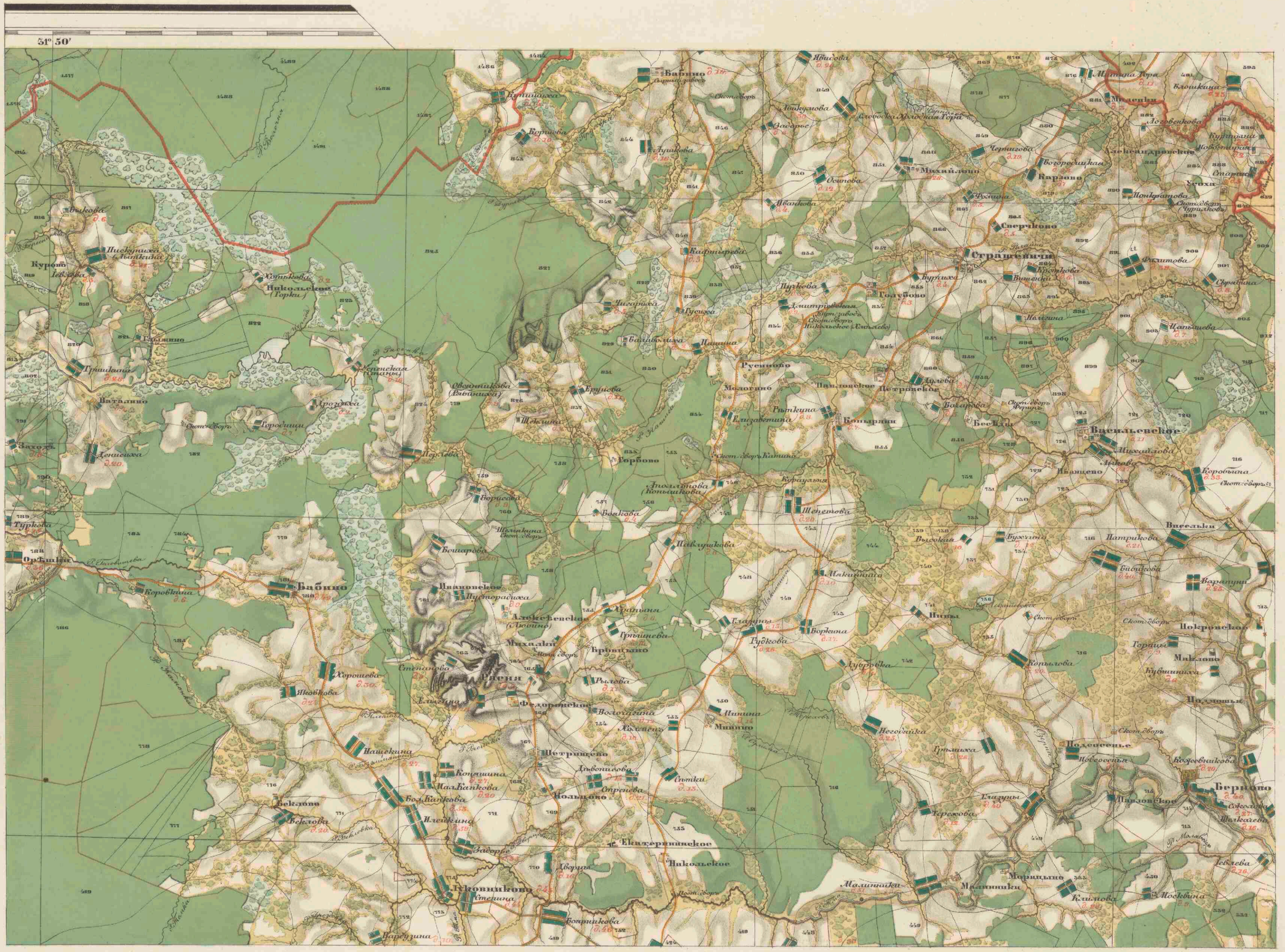
31° 50′
Страшевичи
Сперково
Карзово
Бабино
Ерзна
Никольское
Ивановское
Ивановское
Иванов

V. 5.

Красносельи
Бабенки
Мостева
Вол. Дарина
Крутина
Мал. Дарина
Кудеевка
Тепляшина
Выползова
Пепелова
Никитинки
Павликова
Деревенное
Бураково
Вайгорова
Высокова
Сахарова
Елагова
Малиновка
Фролова
Зарино
Ивановка
Мешино
Мологино
Колупаевка
Ивотина
Кресты
Щетинина
Верхнее
Рыленка
Михайлики
Берестина
Кокошилова
Рябоклюка
Зыбина
Бурова
Варгинина
Зальково
Ст. Рукавъ
Нов. Рукавъ
Татьянина
Щетинина
Книлова
Талица
Кашукова
Новая
Николское
Кошелевъ
Заруцина
Покровское
Ящино
Быково
Нетрикова
Жилова
Иванцевское
Братково
Новая
Дмитриевка
Плесковникова
Маслова
Русанова
Шумилиха
Красное
Щетинина
Макеилова
Поросенье
Титова
Изюмина
Бъяи
Дрыгнева
Налетькина
Кирпичкова
Круглова
Ивановский
Святой Ворота
Святой Ворота Богородицы
Святой Ворота Ивановский
Святой Ворота Николский
Святой Ворота Покровский
Святой Ворота Ящинский
Святой Ворота Кошелевский
Святой Ворота Заруцкий
Святой Ворота Быковский
Святой Ворота Новый
Святой Ворота Бъяи
Святой Ворота Книлов
Святой Ворота Ивотинский
Святой Ворота Мешинский
Святой Ворота Мологинский
Святой Ворота Зарский
Святой Ворота Фролов
Святой Ворота Малиновский
Святой Ворота Елагов
Святой Ворота Сахаров
Святой Ворота Высоков
Святой Ворота Вайгоров
Святой Ворота Выползов
Святой Ворота Пепелов
Святой Ворота Никитинский
Святой Ворота Павликов
Святой Ворота Деревенное
Святой Ворота Бураков
Святой Ворота Тепляшин
Святой Ворота Мостев
Святой Ворота Вол. Дарин
Святой Ворота Мал. Дарин
Святой Ворота Кудеев
Святой Ворота Крутин
Святой Ворота Красносельский
Святой Ворота Бабенкин
Святой Ворота Ивотин
Святой Ворота Мешин
Святой Ворота Мологин
Святой Ворота Колупаев
Святой Ворота Ивотин
Святой Ворота Кресты
Святой Ворота Щетинин
Святой Ворота Верхнее
Святой Ворота Рыленка
Святой Ворота Михайлик
Святой Ворота Берестин
Святой Ворота Кокошилов
Святой Ворота Рябоклюк
Святой Ворота Зыбин
Святой Ворота Бурова
Святой Ворота Варгинин
Святой Ворота Зальков
Святой Ворота Ст. Рукав
Святой Ворота Нов. Рукав
Святой Ворота Татьянин
Святой Ворота Щетинин
Святой Ворота Книлов
Святой Ворота Талицкий
Святой Ворота Кашуков
Святой Ворота Новый
Святой Ворота Николский
Святой Ворота Кошелев
Святой Ворота Заруцкий
Святой Ворота Покровский
Святой Ворота Ящинский
Святой Ворота Быков
Святой Ворота Нетриков
Святой Ворота Жилов
Святой Ворота Иванцевский
Святой Ворота Братков
Святой Ворота Новый
Святой Ворота Изюмин
Святой Ворота Бъяи
Святой Ворота Поросенье
Святой Ворота Макеилов
Святой Ворота Титов
Святой Ворота Маслов
Святой Ворота Русанов
Святой Ворота Шумилин
Святой Ворота Дмитриев
Святой Ворота Плесковников
Святой Ворота Кирпичков
Святой Ворота Дрыгнев
Святой Ворота Налетькин
Святой Ворота Круглов
Р. Кокшенга
Р. Ятома
Р. Ящерка
Р. Ящерка
Р. Ящерка

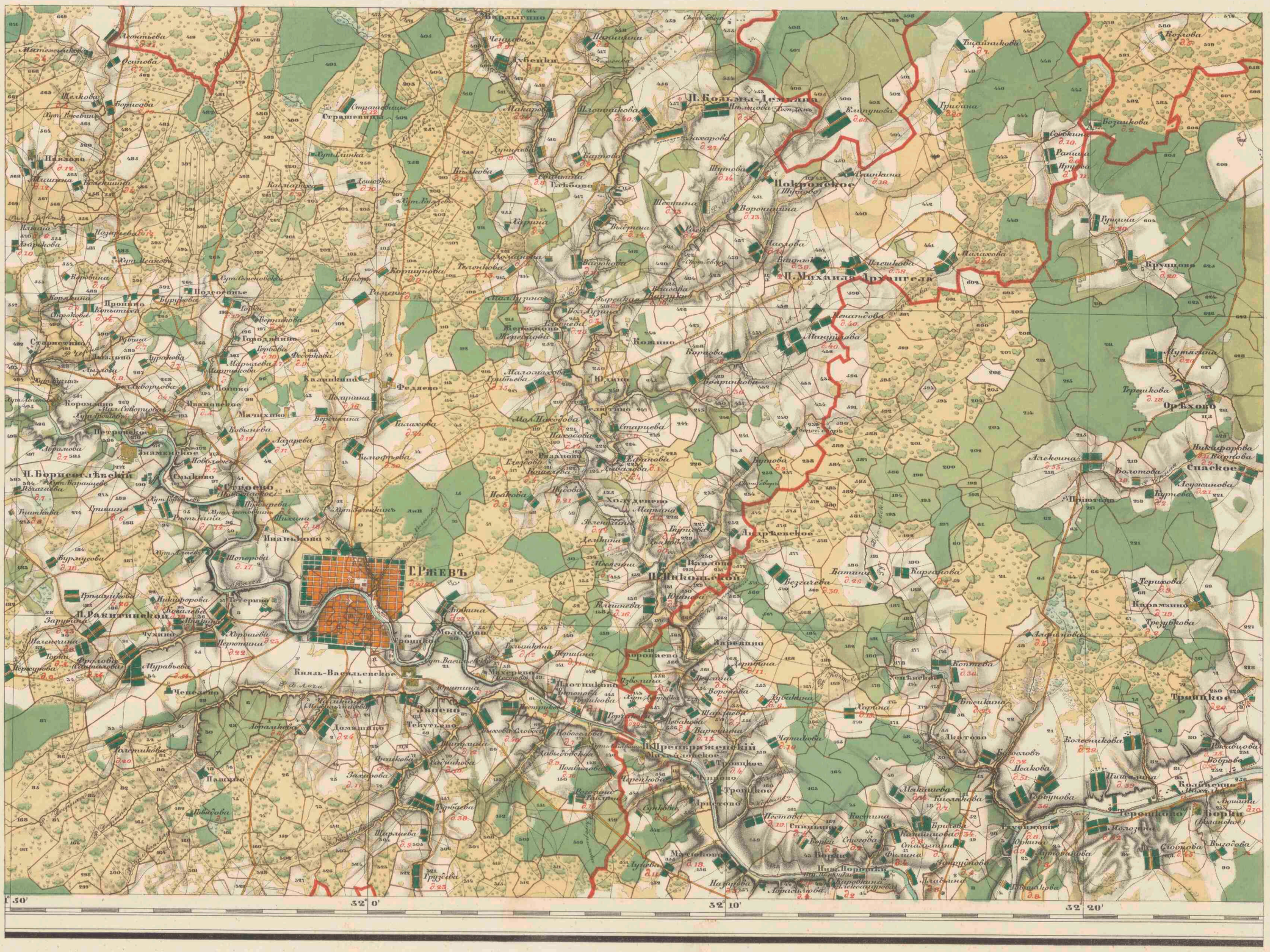
Г. Ржевъ
Ц. Борисоглѣбскій
Ц. Раѣтинскій
Ц. Преображенскій
Ц. Никольское
Ц. Михаилъ Архангела
Ц. Козьмы-Демьяна
Покровское
Спаское
Орѣхово
Троицкое
Знаменское
Островъ
Иваньково
Князь-Васильевское
Звоново
Ковино
Юдино
Федяево
Страшевицы
Дубенки
Гнѣдово
Андрѣевское
Молоково
Троицкое
Тристово
Мусиково
Ерошково
Колдрешино
Борки (Ивановское)
Пасково
Пазово
Старковино
Коромыслово
Петрищево
Мачихино
Яковлевское
Подсосонье
Прошино
Тороджино
Калашкино
Полянка
Вереинино
Галахово
Тилофрово
Лазарево
Ивановское
Ерошково
Тюшково
Ивановское
Ивановское
Ивановское

GEOGRAFISCH INSTITUUT UTRECHT

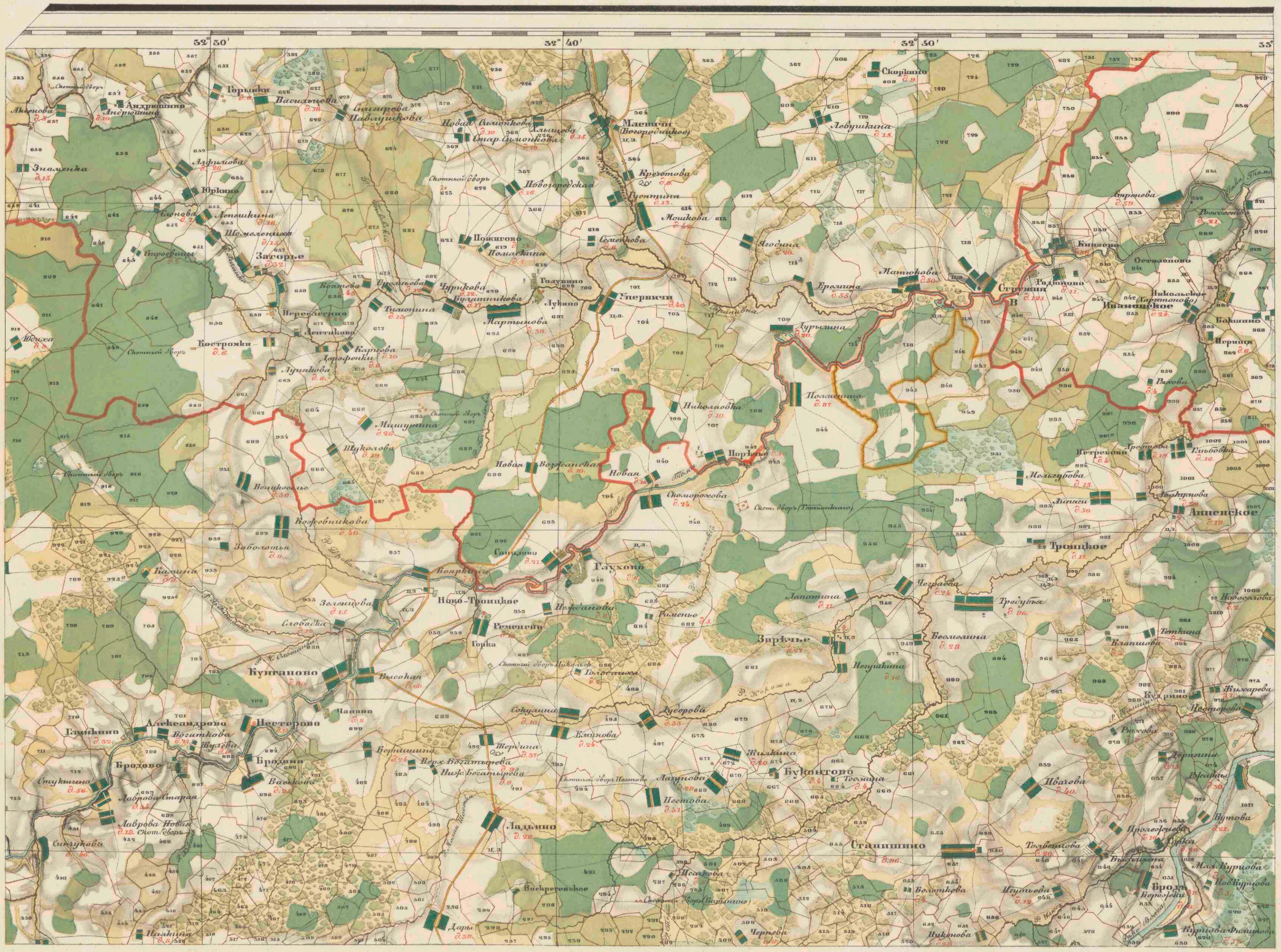
32° 30'
32° 40'
32° 50'
33°
Млетичи
Ерелина
Матюкова
Струмня
Ягодина
Мошкова
Лурьина
Поляничина
Николаевка
Порхье
Скорыкино
Левушкина
Кишино
Остапово
Тадюково
Никольское
Ивановское
Бокшино
Ирчино
Высова
Петрешово
Мельгубова
Гнилобова
Антенское
Троицкое
Трасубье
Чеграева
Лапатина
Беслогина
Зарѣчье
Неглинка
Новосеслова
Кудрино
Нестерова
Ивачева
Букунтово
Станишино
Ладьино
Воскресенское
Бродово
Бродъ
Куриова Фисурова
Мал. Куриова
Новоуриова
Толвенкова
Иванова
Иванькова
Черкова
Дары
Исакова
Богаткова
Нестова
Ласунова
Жилкина
Кудерова
Сокулина
Ежикова
Терина
Верх. Богатырева
Ниж. Богатырева
Васькова
Ерошкина
Стукина
Лаврова Старая
Лаврова Новая
Синицкова
Ивкина
Ново-Троицкое
Ремешево
Горка
Зелентова
Слободка
Куплаково
Высокая
Чапово
Александрово
Богаткова
Глинкино
Ремесло
Нарбанова
Глухово
Сапалово
Воякрина
Скоп. двор (Татьянино)
Скотный двор Поетова
Скотный двор Мих. хоз.
Скотный двор (Ветрино)
Скотный двор
Скотный двор Мих. хоз.
Скотный двор
Скотный двор
Скотный двор

V. 8.

Г. Старица
Борыково
Ивоpовское
Васильевское
Ушаково
Воеводино
Козлаково
Иванинъ
Алферьево
Городокъ
Холохольня
Арсеньево
Параскевьино
Ефимьянино
Спасъ Тарочево
Юрьевское
Михайловское
Рождествено
Бороздино
Перхуроро
Никольское
Байково
Мѣтычи
Молоково
Мичково
Понафидино
Андреянково
Чужина
Смагино
Лепешино
Тверитино
Маслова
Шапково
Попова
Залино
Старково
Рамешье
Губино
Бормсово
Сущево
Лесина
Новосѣлье
Некрасово
Асабково
Степанково
Телятьево
Ново-Никово
Никитина
Ледина
Орлово
Черемшина
Спасатина
Корнилитина
Ивакова
Федорина
Воробьева
Козлятина
Жатова
Харитоново
Ивановка
Ледина
Шорина
Федорково
Черкова
Лесетина
Вовьгина
Шилова
Берерикова
Ионина
Дорожова
Мошнино
Мошина
Никольская
Близова
Ивина
Ивина
Ивина

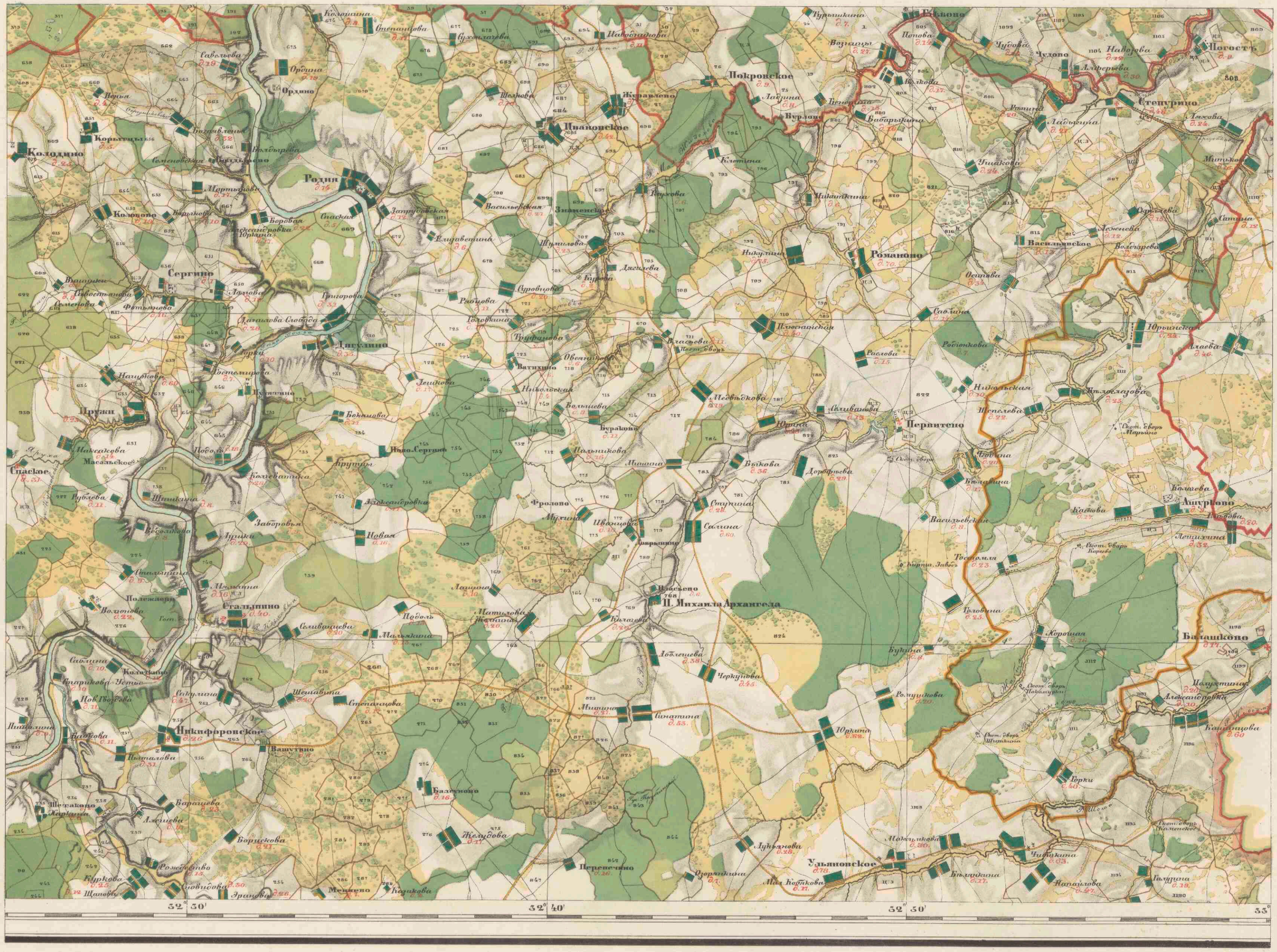

GEOGRAFISCH INSTITUUT UTRECHT
VIII E.d.16.

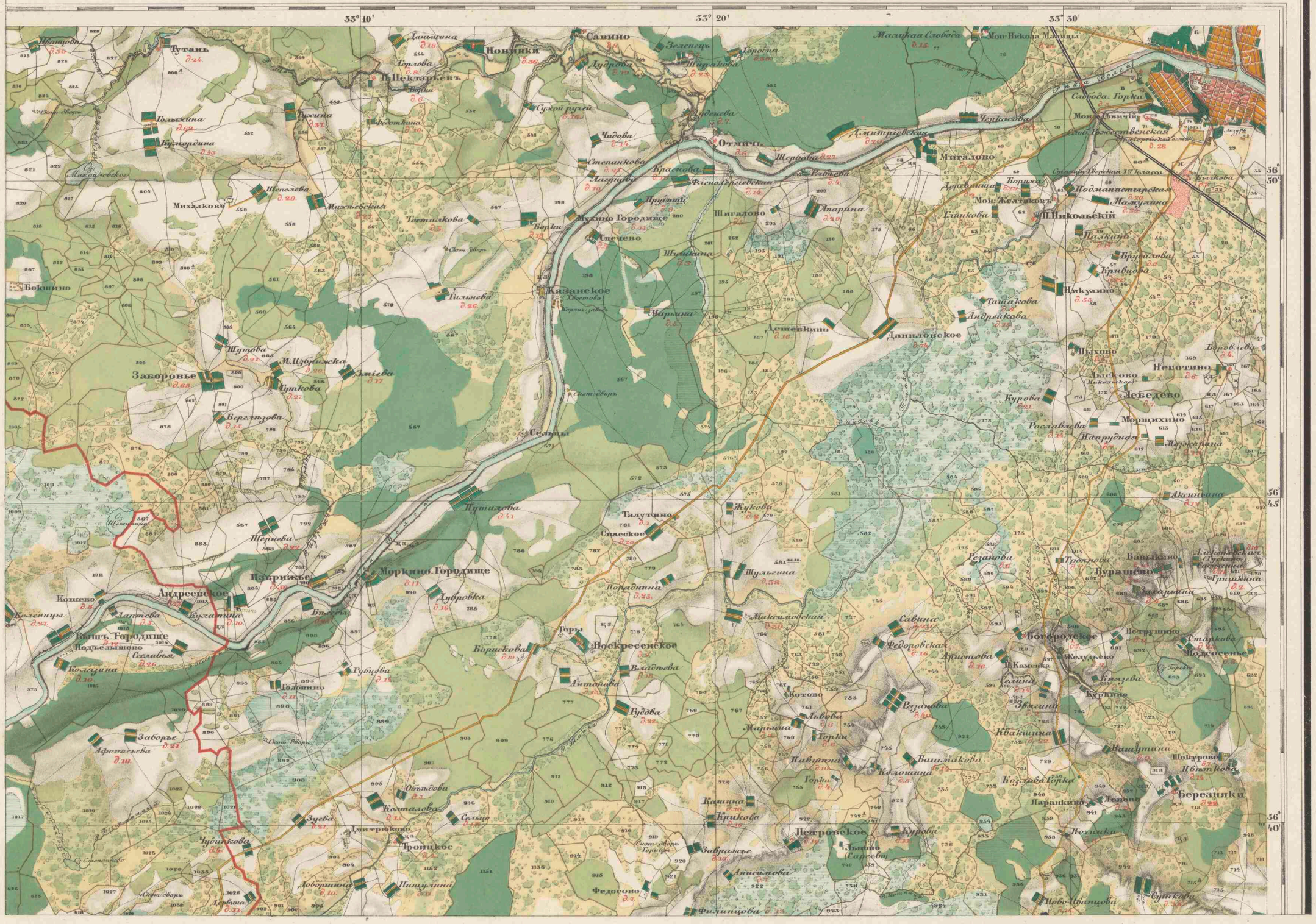
33° 10'
33° 20'
33° 30'
56° 50'
56° 45'
56° 40'
Тутань
Новинки
Савино
Отмичь
Казанское
Селцы
Моркино Городище
Андреевское
Воскресенское
Троицкое
Петровское
Заборонье
Бокшино
Михалково
Митяково
Шигалово
Данилонское
Лебедево
Неротино
Березняки
Бурашево
Богородское
Мосолсенье
Выпь Городище
Подъельницо
Сеславья
Колязина
Заворье
Афонасьева
Чубыкова
Доворшина
Пишулина
Дервина
Федосово
Филипцова
Завражье
Анисимова
Лопово
Ново-Ивацова
Сутыкова
Лочники
Парапкина
Козлова Горка
Квакшина
Ваньутина
Шокурово
Цвыткова
Кулова
Рославлева
Мерцихино
Марьина
Львово
Котово
Горки
Ивановка
Клошина
Каменка
Селина
Звягина
Куркино
Рязанова
Федоровская
Максимовская
Шульгина
Порадина
Талутино
Спасское
Жукова
Путилова
Щепнева
Изрижье
Дубровка
Бурлатина
Бъсеры
Копцево
Коленцы
Лаптева
Горы
Бортикова
Гурьева
Половино
Антонова
Владычева
Гудова
Ивановка
Горки
Ивановка
Клошина
Каменка
Крикова
Завражье
Анисимова
Федосово
Филипцова
Дмитриково
Троицкое
Зуева
Сельцо
Колталова
Объѣдова
Берглязова
Зміева
Цуткова
Шутова
М. Изрижска
Гильнева
Тютилкова
Шишкина
Мухино Городище
Спечено
Берлы
Шерина
Шишкина
Шигалово
Лапарина
Дмитриевская
Черкасова
Мигалово
Шербова
Рябцева
Красова
Степанкова
Лагунова
Чадова
Сухой ручей
Федоткина
Тужина
Голыгина
Вукордина
Шепелева
Михайловская
Дудрова
Дудкова
Зеленець
Шарыкова
Дорбна
Малая Словота
Мон. Никола Мазицы
Слобода Горка
Мон. Ничич
Слоб. Рождественская
Подмонастырская
Мамулина
Мон. Желтиковъ
Деревница
Борисо
Гапкова
Ц. Никольскій
Балкина
Брунилова
Бривцова
Никулино
Тишакова
Андрейкова
Пыхово
Тысково
Аксинина
Грязнова
Банькина
Грицкина
Гезанова
Савина
Ц. Каменка
Желудьево
Пятрушино
Старкова
Кезаева
Ваньутина
Шокурово
Цвыткова
Березняки
Лопово
Парапкина
Лочники
Ново-Ивацова
Сутыкова
Курова
Рославлева
Марьина
Львово
Котово

V. II.

VIII E.d.16.

Б. Л А Г А Д А
М О С К О В С К А Я
Храпово
Кошелева
Губина
Поповка
Козлово
Хвостова
Волкова
Иванопское
Трыгалово
Воскресенское
(Бурьево)
Шиловка
Кожелево
Новая Ковылева
Железниково
Кисовриково
Черникова
Березовка
Бершина
Ивашкова
Ковришина
Городище
Леонова
Кулешина
Возосово
Дорожаево
Аронова
(Бердовка)
Бартенева
Балашутина
Савуева
Аринкина
Дедилова
Пушкино
(Заполотье)
Рамено
Поляна
Петровская
Никольская
Казицыно
Дмитриева
Афонасово
Могильцы
Куратасова
Шелгунова
Веленское
Перекладова
Вяжерева
Ханышева
Скомедово
Ильинская
Килистово
Махалова
Кузова
Сивастина
Судниково
Головина
Ильина
Щеглятьево
Парина
Александровское
Хмыкова
Волкова
Хилова
Рождествена
Федоровское
(Куратасова)
Костина
Павлова
Колтки
Федосова
Пулики
Звягина
Кудрина
Дьякова
Тюлькина
Калицыно
Соколово
Лукьянова
Верейка
Хафтин
Сергиевка
Лесина
Акулова
Ивановская
Латашино
Винный завод
Сахарный завод
Стицыно
Ателева
Макарова
Васильевская
Малыева
Шавкова
Турова
Стат. сборъ
Стар. Сорна
Кирпич. Сарай
Винный заводъ
0'
33° 10'
33° 20'
33° 30'
56° 20'
56° 15'

VIII E.d. 16

ТОПОГРАФИЧЕСКАЯ МЕЖЕВАЯ КАРТА
ТВЕРСКОЙ ГУБЕРНІИ
СТАРИЦКАГО УѢЗДА.

Изъ матеріаловъ, составленныхъ въ 1848 и 1849 годахъ
Чинами Межеваго Корпуса и Офицерами
Топографовъ военнаго времени.

подъ наблюденіемъ
ГЕНЕРАЛЬНАГО ШТАБА ГЕНЕРАЛЪ-МАІОРА МЕНДА

и руководствомъ, въ ученомъ отношеніи,
Императорскаго Русскаго Географическаго Общества.

издана, по **ВЫСОЧАЙШЕМУ** повелѣнію,
ИМПЕРАТОРСКИМЪ РУССКИМЪ ГЕОГРАФИЧЕСКИМЪ ОБЩЕСТВОМЪ въ 1855 году.

ИЗЪЯСНЕНІЕ ЗНАКОВЪ.

ИЗЪЯСНЕНІЕ БУКВЪ.

Отъ A до C. Границы Зубцовскаго уѣзда.
Отъ D до B. Границы Тверскаго уѣзда.
Отъ B до E. Границы Новоторжскаго уѣзда.
Отъ E до G. Границы Осташковскаго уѣзда.
Отъ G до A. Границы Вышневолоцкаго уѣзда.