



**Chorographische Post-Karte des Ko?nigreichs Hannover,
Herzogthums Braunschweig, Grossherzogthums Oldenburg,
der Fu?rstenthumer Lippe-Detmold, Schaumburg-Lippe und
Pyrmont und der angra?nzenden La?nder**

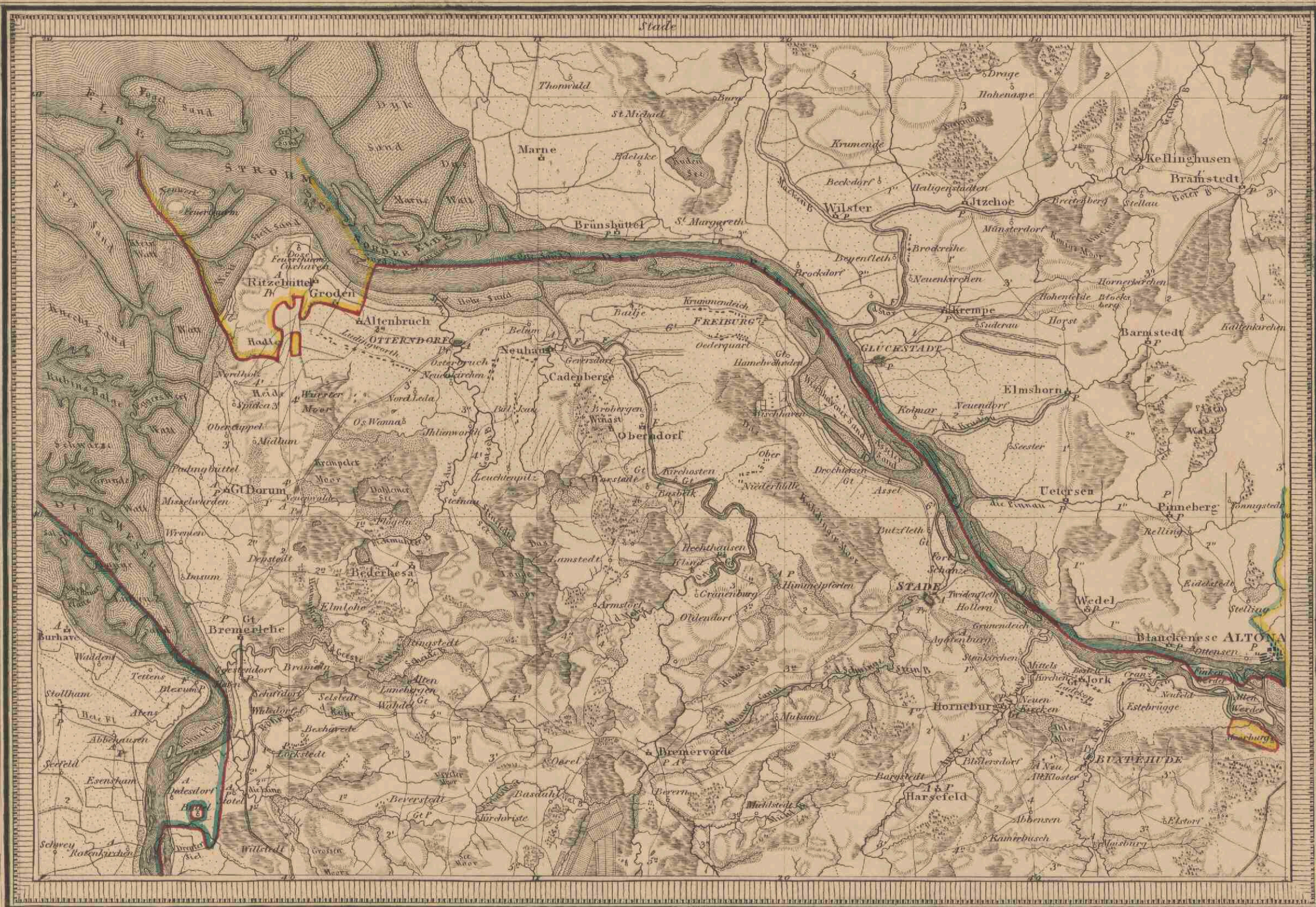
<https://hdl.handle.net/1874/432810>

Biblioth. Rhen.-Traj.
 d. d.
 Vir Cl. G. Moll.
 MAPPAE TERRESTRES.
 Sect. V. *Regiones*
S.3. Germania
 N^o. 40. a.



gez. v. W. Wagner

55a



gez. v. W. Wagner

556



gez. v. Ing. Lieutenants Popen.

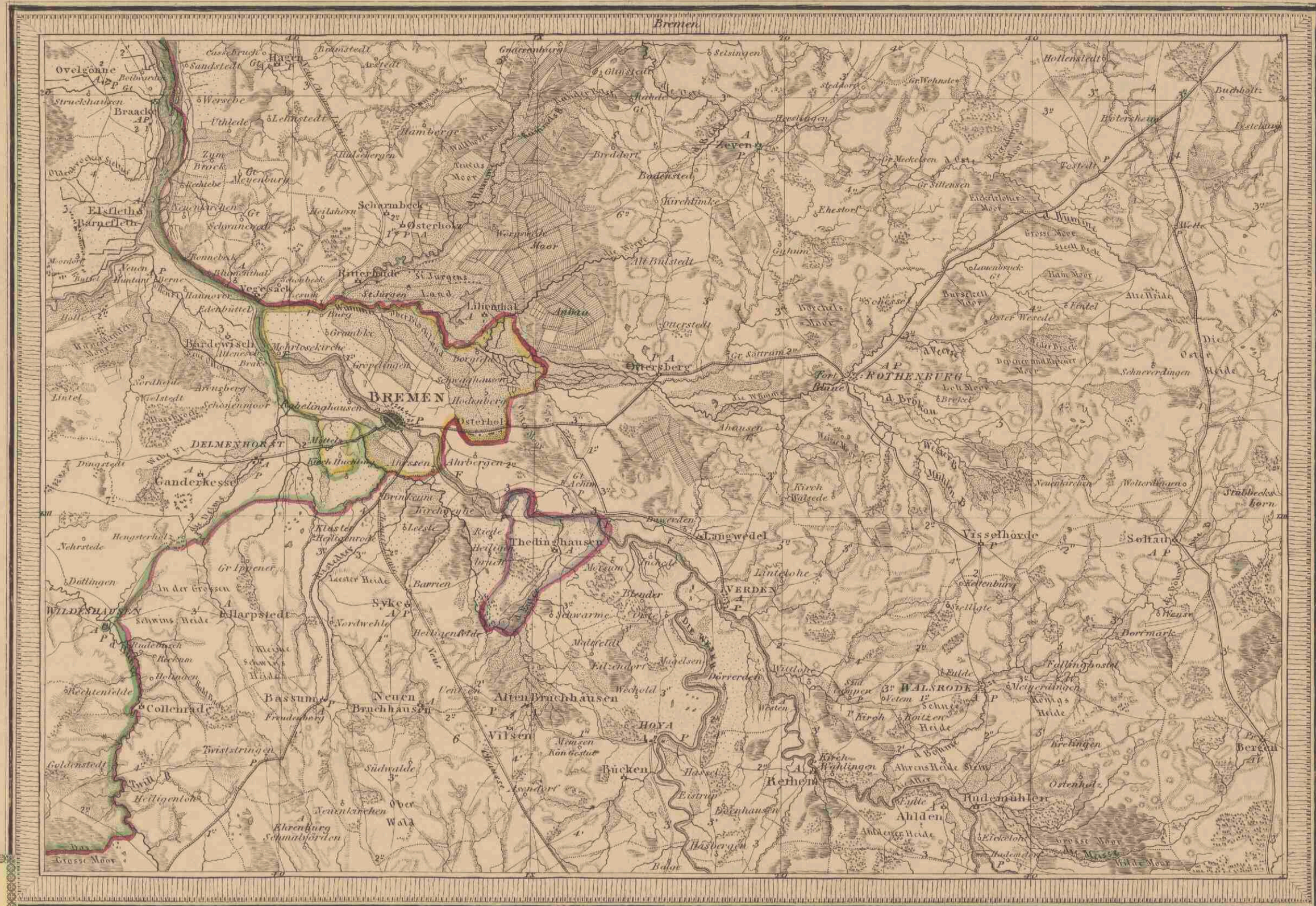
550

Biblioth. Rhen.-Traj.
 d. d.
 Vir Cl. G. Moll.
 MAPPAE TERRESTRES
 Sect. **V. Regionis**
S. Europae
 No. 40. d.



geogr. Wagner

55d



gez. v. W. Wagner

Biblioth. Rhen.-Traj.
 d. d.
 Vir Cl. G. Moll.
 MAPPAE TERRESTRES.
 Sect. *V. Regione*
S. 3. Europae
N. 3. Germania
 N. 46. e.

55e



55A

4



gez. v. W. H. Wagner

559

Biblioth. Rhen.-Traj.
 d. d.
 Vir Cl. G. Moll.
 MAPPAE TERRESTRES.
 Sect. *V. Regionis*
S. Europae
S. 3. Germania
 No. 40. R.



gez. v. W. Wagner

55h



556

Biblioth. Rhen.-Traj.
 d. d.
 Vir Cl. G. Moll.
 MAPPAE TERRESTRES.
 Sect. V. Region
 Europae
 S. 3. Germania
 No. 40. i.

Biblioth. Rhen.-Traj.
 d. d.
 Vir Cl. G. Moll.
 MAPPAE TERRESTRES.
 Sect. V. Regionis
 Europae
 S. 3. Germania
 N^o. 46. K.

Chorographische
POST-KARTE,
 DES
 Königreichs Hannover

Herzogthums Braunschweig, Großherzogthums Oldenburg,

Der Fürstenthümer Lippe-Detmold, Schaumburg-Lippe und Pyrmont,

und

der angränzenden Länder

In 12 Blättern

Zusammengetragen & reducirt

von

WILHELM MÜLLER

Königlich Hannoverschem

Ingenieur Major und Aide General Quartiermeister Lieutenant

1821. In den Königlichen Hofbuchhandlungen zu Hannover.

Zeichen Erklärung.

- STADT mit 30,000 und mehr Einwohner
- STADT mit 20,000 bis 30,000
- STADT 10,000 - 20,000
- STADT oder STADT 2,000 - 10,000
- FESTUNG
- STADT mit Mauern
- STADT Vorstädten
- STADT ohne Mauern
- Flecken oder kleine offene Stadt
- Kirchdorf P. Poststation
- Dorf A. Amt
- Einzelne Häuser F. Fähre
- Fluss 1/4 Meile
- Bäche 1/2
- Deich 1/2
- Finanzstrasse
- unvollendete Kunststrasse
- Berge
- Postwege
- Marschland
- Wiesen
- Moor
- Wald und Holzung

Maafstabe

- Geographische Meilen
- oder 1587,5 Colenberger - 396,5 Rheinländische Ruthen
- Minuten des Aequators
- oder See Meilen
- Englische Meilen
- deren 69,25 - einen Grad des Aequators
- Lieues oder Französische Meilen
- deren 25 - einen Grad des Aequators
- Russische Wersten
- deren 104,3 - einen Grad des Aequators

NETZ

der Zusammenstellung der einzelnen Bogen

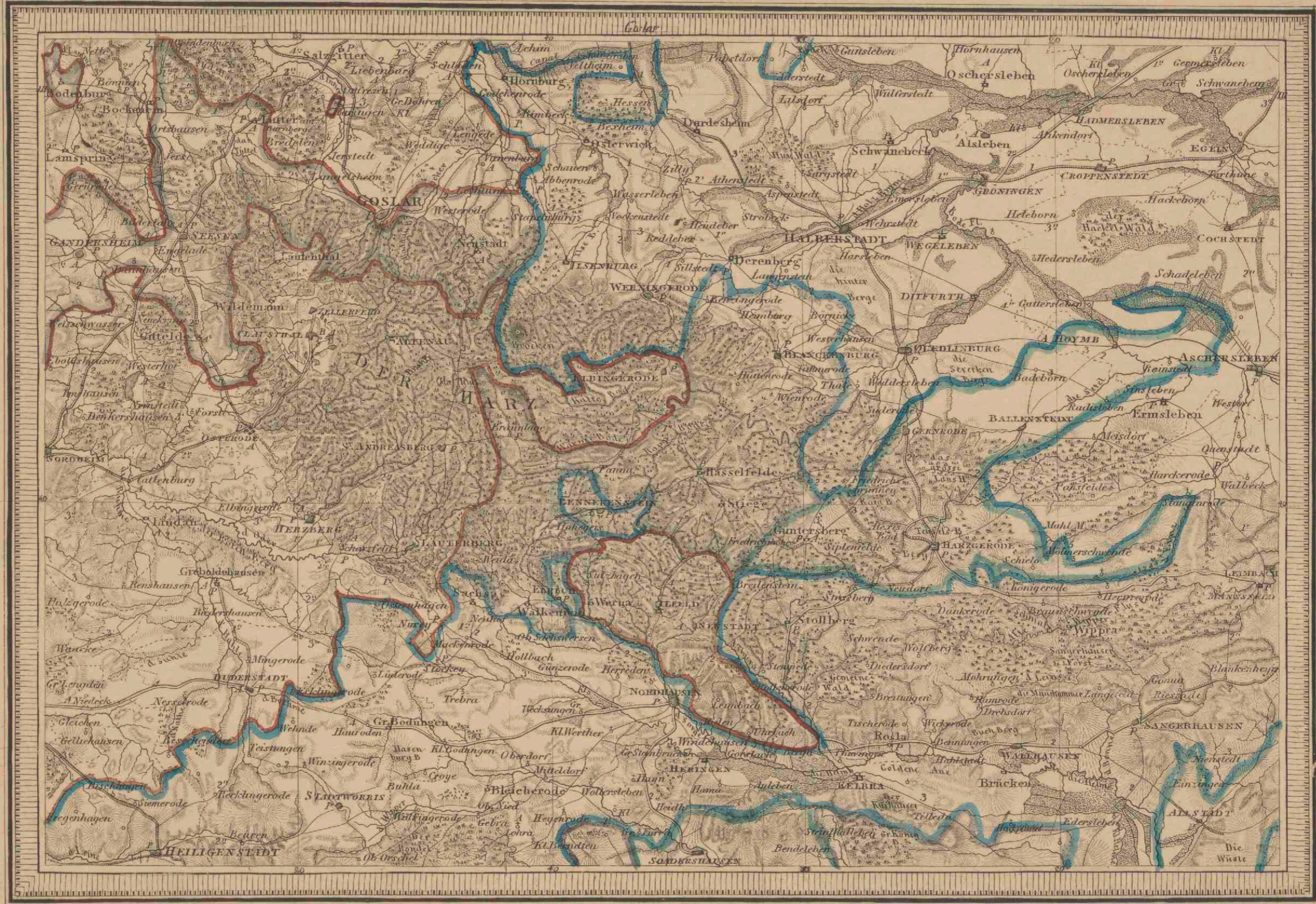
1 Emden.	2 Stade.	3 Lüneburg.
4 Leer.	5 Bremen.	6 Lüneburg.
7 Osnabrück.	8 Hannover.	9 Braunschweig.
10 Titel.	11 Göttingen.	12 Goslar.

(556)



geogr. Willh. Wagner.

552



55 m

DIE NORD SEE

DIE OST SEE



Chorographische
POSTKARTE,
 DES
Königreichs Hannover,

Herzogthums Braunschweig, Großherzogthums Oldenburg,
 und
 der angränzenden Länder
 Zusammengetragen & reducirt
 von

WILHELM MÜLLER
 Königlich Hannoverischer
 Ingenieur Major und Aide General Quartiermeister Lieutenant

1823. In den Königlich Preussischen Buchhandlungen zu Hannover.

Symbolische Erklärung

STADT	mit Mauer und Bastionen
STADT	mit Mauer
STADT	ohne Mauer
STADT	mit Mauer und Flecken
FESTUNG	mit Mauer und Flecken
FESTUNG	ohne Mauer
ORT	mit Mauer
ORT	ohne Mauer
ORT	mit Mauer und Flecken
ORT	ohne Mauer und Flecken
ORT	mit Mauer und Flecken
ORT	ohne Mauer und Flecken
ORT	mit Mauer und Flecken
ORT	ohne Mauer und Flecken

Maßstabe

1:50,000	Geographische Meile
1:100,000	Nautische Meile
1:150,000	Morgen der Preussischen Provinz
1:200,000	Königliche Meile
1:250,000	Geographische Meile
1:300,000	Nautische Meile
1:350,000	Morgen der Preussischen Provinz
1:400,000	Königliche Meile
1:450,000	Geographische Meile
1:500,000	Nautische Meile
1:550,000	Morgen der Preussischen Provinz
1:600,000	Königliche Meile
1:650,000	Geographische Meile
1:700,000	Nautische Meile
1:750,000	Morgen der Preussischen Provinz
1:800,000	Königliche Meile
1:850,000	Geographische Meile
1:900,000	Nautische Meile
1:950,000	Morgen der Preussischen Provinz
1:1,000,000	Königliche Meile

NEU

1:50,000	Geographische Meile
1:100,000	Nautische Meile
1:150,000	Morgen der Preussischen Provinz
1:200,000	Königliche Meile
1:250,000	Geographische Meile
1:300,000	Nautische Meile
1:350,000	Morgen der Preussischen Provinz
1:400,000	Königliche Meile
1:450,000	Geographische Meile
1:500,000	Nautische Meile
1:550,000	Morgen der Preussischen Provinz
1:600,000	Königliche Meile
1:650,000	Geographische Meile
1:700,000	Nautische Meile
1:750,000	Morgen der Preussischen Provinz
1:800,000	Königliche Meile
1:850,000	Geographische Meile
1:900,000	Nautische Meile
1:950,000	Morgen der Preussischen Provinz
1:1,000,000	Königliche Meile

CSM