



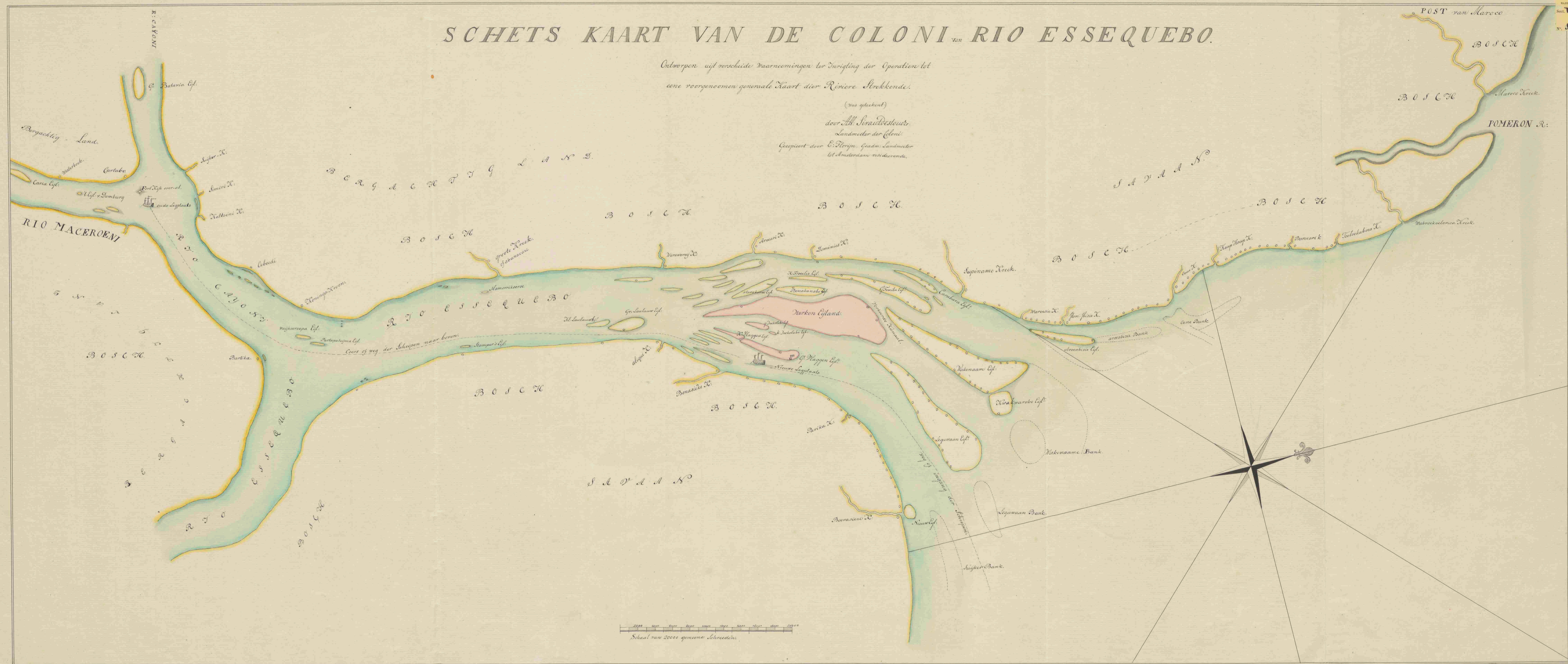
Schets kaart van de coloni van Rio Essequibo

<https://hdl.handle.net/1874/433050>

SCHETS KAART VAN DE COLONI van RIO ESSEQUEBO.

Ontworpen uit verschillende waarnemingen ter Inrigting der Operatie tot
eene voorgenomen gemene Kaart der Riviere Schekende.

(was getekent)
door *Ad. Smeesters*
Landmeter der Coloni
Geopieert door *E. Florijn* Geadm. Landmeter
tot Amsterdam in de eerste.



Schaal van 20000 gemeene Schreeden.

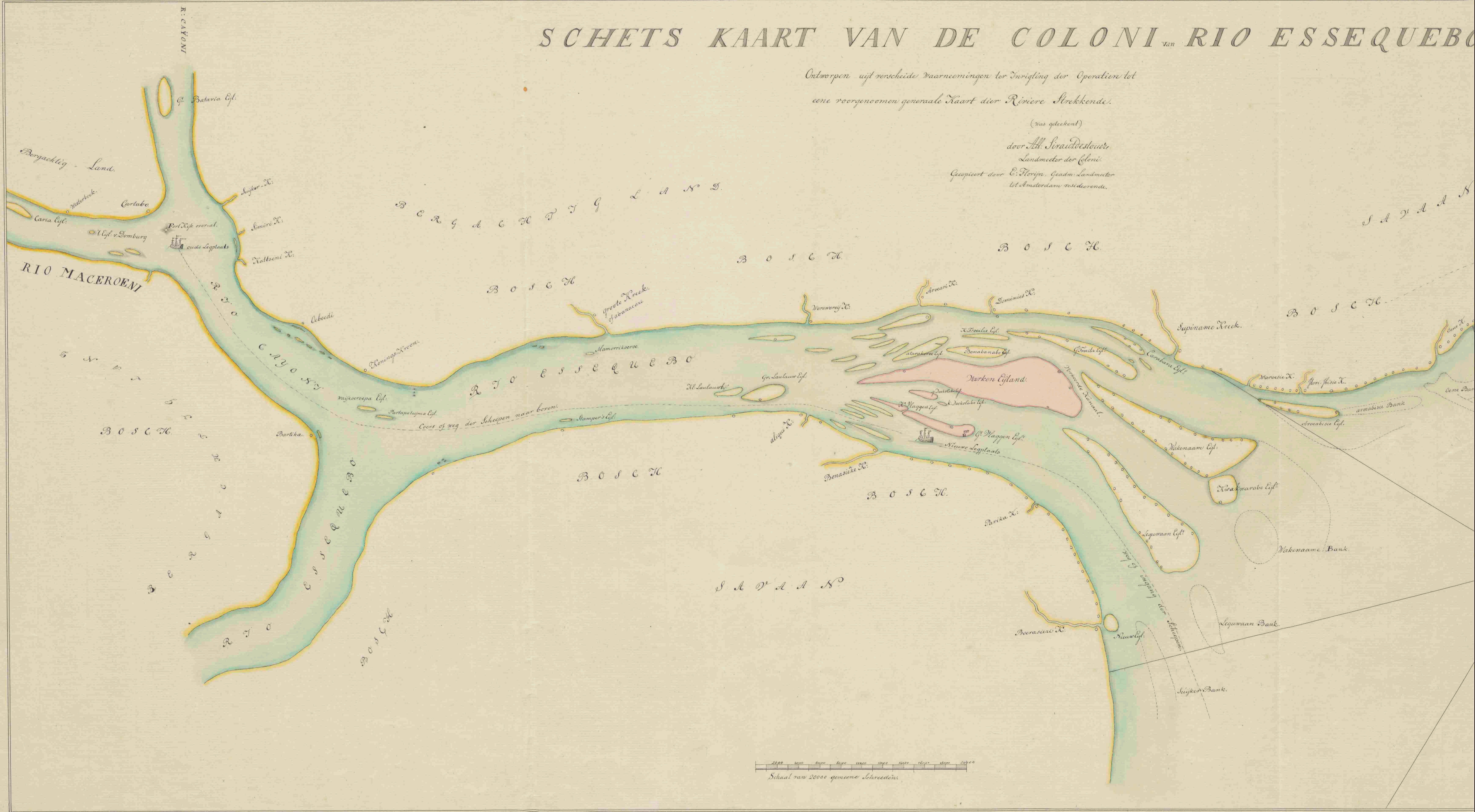
SCHETS KAART VAN DE COLONI van RIO ESSEQUEBO

Ontworpen uijt verscheide waarnemingen ter Inrigting der Operatien tot
eene voorgenomen generale Kaart dier Riviere Streekende.

(Was geteekent)

door *M. Straudstouder*
Landmeter der Coloni

Geopieert door *C. Florijn*, Geadm. Landmeter
tot Amsterdam residorende.



Schaal van 2000 gemeene Schreeters.

SCHETS KAART VAN DE COLONI van RIO ESSEQUEBO.

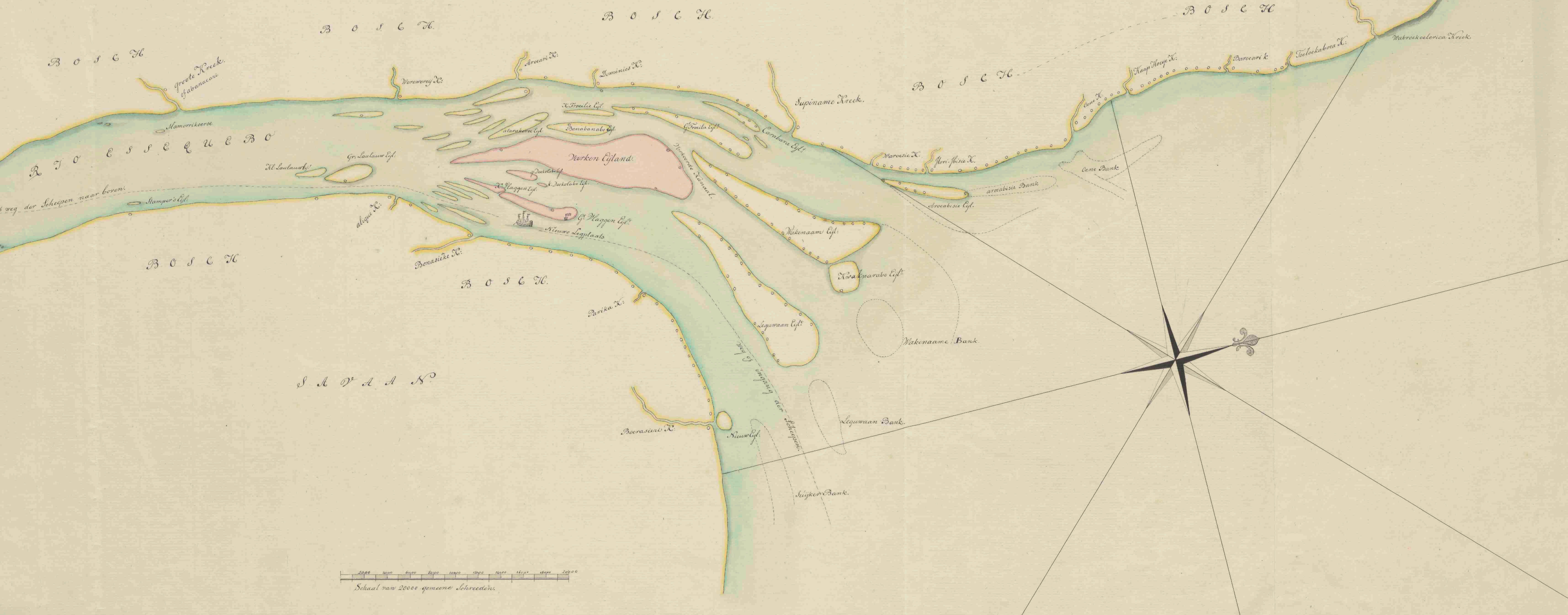
Ontworpen uit verscheidene waarnemingen ter Inrigting der Operation tot
eene voorgenomen generale Kaart dier Riviere strekkende.

(Was geteekent)

door *M. Sraudtstouër*
Landmeter der Coloni.

Geopieert door *E. Herijn*, Geadm. Landmeter
tot Amsterdam residentende.

G A C H T I G L A N D



Schaal van 20000 gemeene Schreeders.

POST van Maroco
BOSCH
BOSCH
Marocoe Creek.
POMERON R.
Nabroekcolonica Creek

Biblioth. Rheu-Top
Vir Cl. G. Moll.
RAPPAE TERRESTRES
Sect. VII. Ame
rica
No. 59.