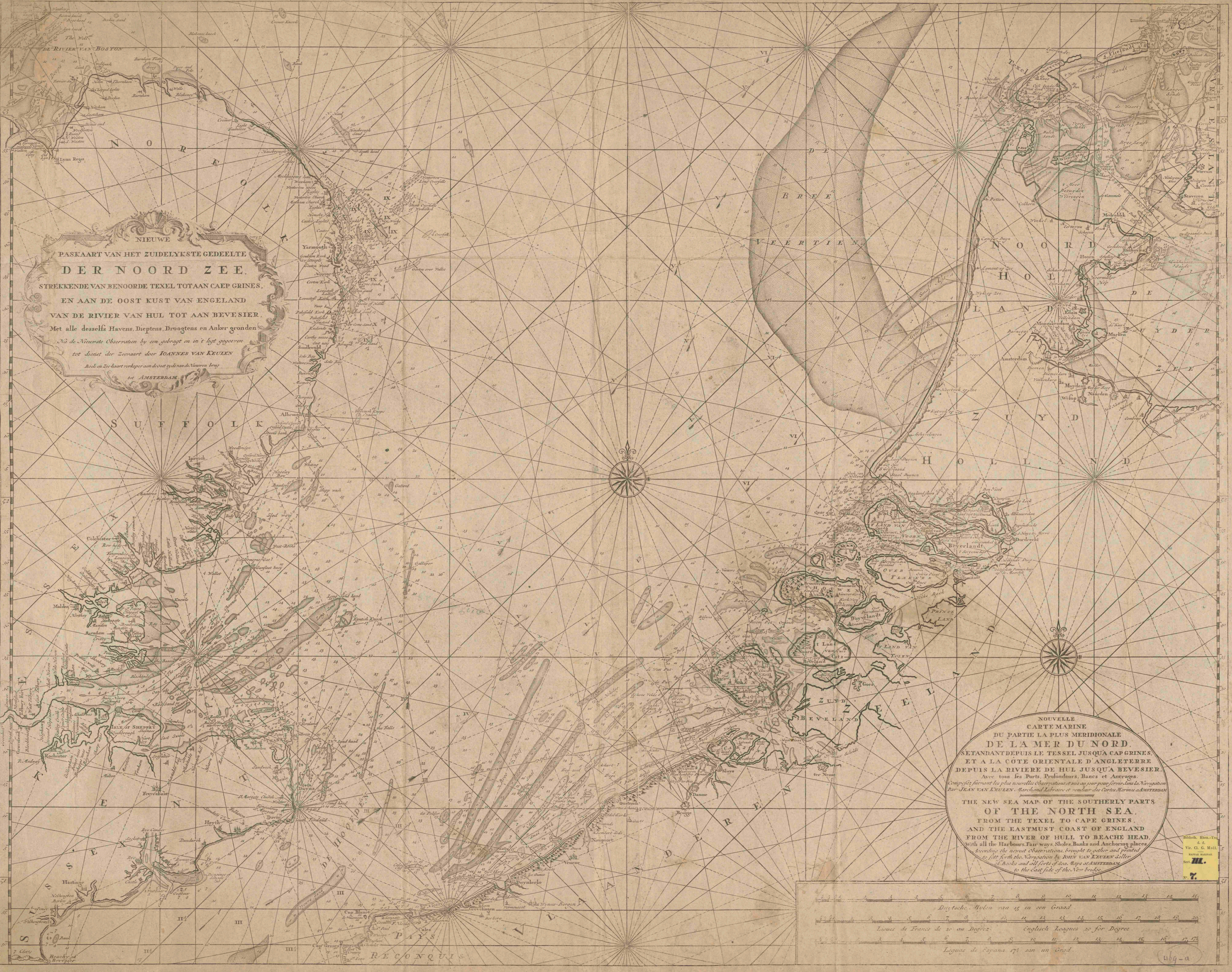




**Nieuwe paskaart van het Zuydelykste gedeelte der Noord-Zee
streckende van benoorde Texel tot aan Caep Grines, en aan
de oost kust van Engeland van de rivier van Hul tot aan
Bevesier =**


<https://hdl.handle.net/1874/433051>



NIEUWE
 PASKAART VAN HET ZUIDELYKSTE GEDEELTE
 DER NOORD ZEE.
 STREKKENDE VAN BENOORDE TEXEL TOT AAN CAEP GRINES,
 EN AAN DE OOST KUST VAN ENGLAND
 VAN DE RIVIER VAN HUL TOT AAN BEVESIER.
 Met alle desselfs Havens, Dieptens, Droogtens en Anker gronden
 Na de Nieuwste Observatien by een zebragt in en 't lyst gegeeven
 tot dienst der Zeekaart door JOANNES VAN KEULEN
 Naek en Zeekaart verkerper aan de west zyde van de Nieuwe beyg
 te AMSTERDAM

NOUVELLE
 CARTE MARINE
 DU PARTIE LA PLUS MERIDIONALE
 DE LA MER DU NORD.
 S'ETENDANT DEPUIS LE TESSÉL JUSQU'A CAP GRINES
 ET A LA CÔTE ORIENTALE D'ANGLETERRE
 DEPUIS LA RIVIERE DE HULL JUSQU'A BEVESIER.
 Avec tous les Ports, Profondeurs, Bancs et Ancrages.
 Composée suivant les plus nouvelles Observations et mise au jour pour servir dans la Navigation
 Par JEAN VAN KEULEN, Marchand Libraire & vendeur des Cartes Marines à AMSTERDAM

THE NEW SEA MAP OF THE SOUTHERLY PARTS
 OF THE NORTH SEA.
 FROM THE TEXEL TO CAPE GRINES,
 AND THE EASTMUST COAST OF ENGLAND
 FROM THE RIVER OF HULL TO BEACHE HEAD,
 with all the Harbours, Fair ways, Sholes, Banks and Anchoring places
 According to the newest Observations brought to vother and printed
 to sell with this Navigation by JEAN VAN KEULEN, Seller
 of Books and all sorts of Sea Maps at AMSTERDAM
 to the east side of the New bricke

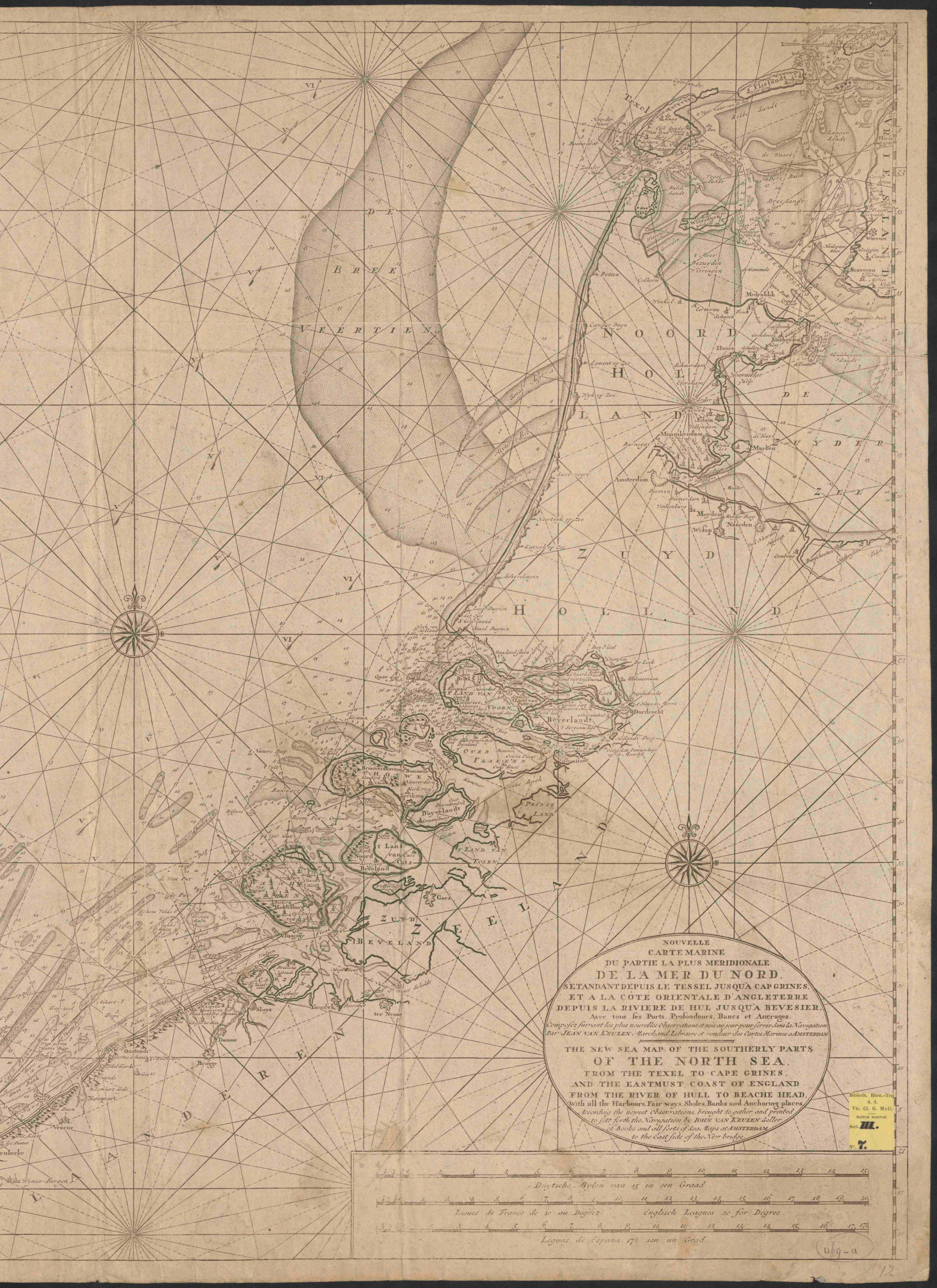


Biblioth. Bibl.-Tri
 L. 2. 2.
 Vir. Cl. G. Moll
 RAPHAEL BARBARA
 No. 11.
 No. 7.

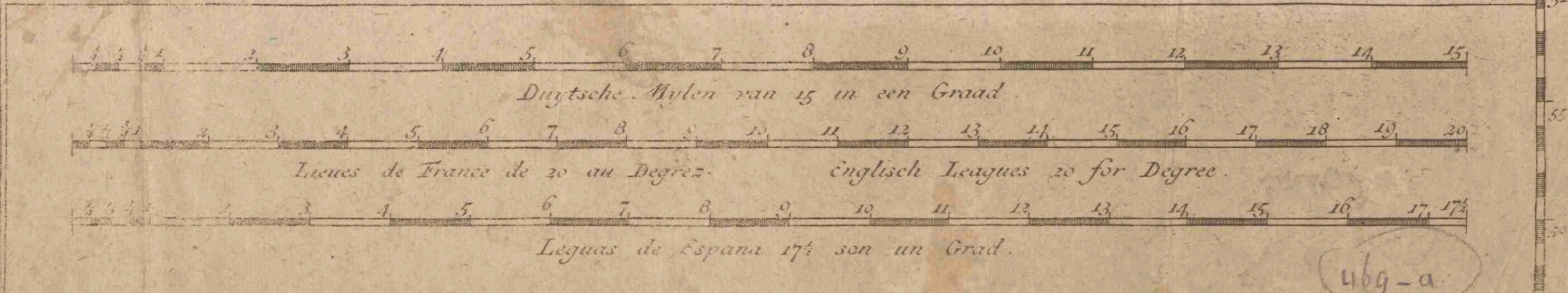


NIEUWE
PASKAART VAN HET ZUIDELYKSTE GEDEELTE
DER NOORD ZEE,
STREKKENDE VAN BENOORDE TEXEL TOTAAN CAEP GRINES,
EN AAN DE OOST KUST VAN ENGELAND
VAN DE RIVIER VAN HUL TOT AAN BEVESIER,
 Met alle desselfs Havens, Dieptens, Droogtens en Anker gronden
Nu de Nieuwste Observatien by een gebragt en in 't licht gegeven
tot dienst der Zeevaart door IOANNES VAN KEULEN
Boek en Zee kaart verkoper aan de oost zyde van de Nieuwen brug
tot AMSTERDAM.





NOUVELLE
 CARTE MARINE
 DU PARTIE LA PLUS MERIDIONALE
 DE LA MER DU NORD,
 SETANDANT DEPUIS LE TESSEL JUSQU'A CAP GRINES,
 ET A LA COTE ORIENTALE D'ANGLETERRE
 DEPUIS LA RIVIERE DE HUL JUSQU'A BEVESIER.
 Avec tous les Ports, Profondeurs, Bancs et Ancrages.
 Composez suivant les plus nouvelles Observations, et mis au jour pour servir dans la Navigation
 Par JEAN VAN KEULEN. Marchand Libraire et vendeur des Cartes Marines a AMSTERDAM
 THE NEW SEA MAP OF THE SOUTHERLY PARTS
 OF THE NORTH SEA,
 FROM THE TEXEL TO CAPE GRINES,
 AND THE EASTMUST COAST OF ENGLAND
 FROM THE RIVER OF HULL TO BEACHE HEAD,
 with all the Harbours, Fair ways, Shoals, Banks and Anchoring places.
 According to the newest Observations, brought to gather and printed
 to sett forth the Navigation by JOHN VAN KEULEN Seller
 of Books and all sorts of Sea Maps at AMSTERDAM
 to the East side of the New bridge.



Biblioth. Rhen.-Tro.
 d. d.
 Vir. Cl. G. Moill.
 MAPPE MARINE
 Sect. III.
 N. 7.

469-a