



**Nieuwe paskaart van het Zuydelykste gedeelte der Noord-Zee  
streckende van benoorde Texel tot aan Caep Grines, en aan  
de oost kust van Engeland van de rivier van Hul tot aan  
Bevesier =**

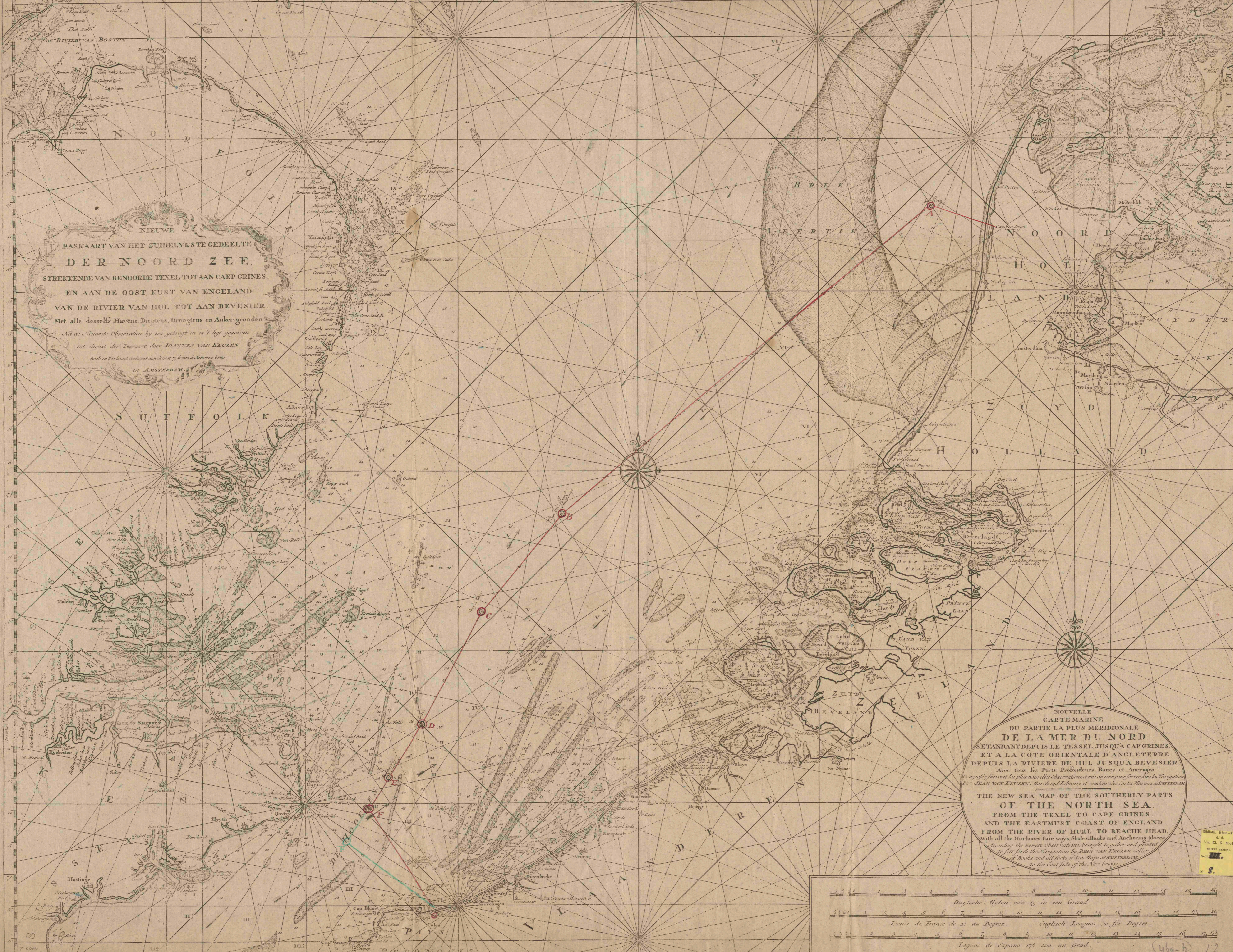
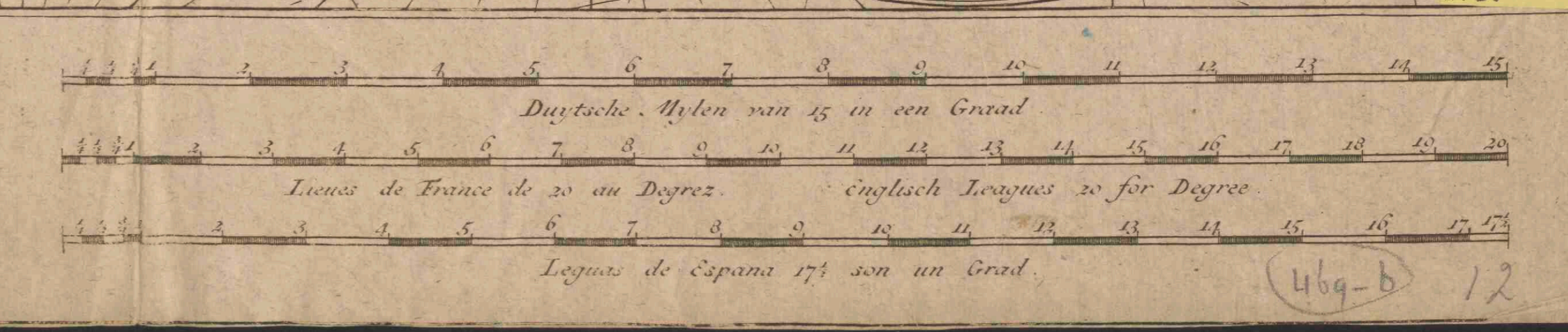
<https://hdl.handle.net/1874/433052>



NIEUWE  
**PASKAART VAN HET ZUIDELYKSTE GEDEELTE  
 DER NOORD ZEE.**  
 STREKKENDE VAN BENOORDE TEXEL TOT AAN CAEP GRINES.  
 EN AAN DE OOST KUST VAN ENGLAND  
 VAN DE RIVIER VAN HUL TOT AAN BEVESIER.  
 Met alle desselvs Havens Dieptens, Droogtens en Anker gronden  
 Na de Nieuwste Observatien by een gebruyt en in 't licht gegeven  
 tot dienst der Zeevaart door **JOANNES VAN KEULEN**  
 Boek- en Zee kaart verleyer aan de west zyde van de Nieuwen kerck  
 in **AMSTERDAM**

NOUVELLE  
 CARTE MARINE  
 DU PARTIE LA PLUS MERIDIONALE  
 DE LA MER DU NORD.  
 S'ETENDANT DEPUIS LE TESSÉL JUSQU'A CAP GRINES  
 ET A LA CÔTE ORIENTALE D'ANGLETERRE  
 DEPUIS LA RIVIERE DE HUL JUSQU'A BEVESIER.  
 Avec tous les Ports, Profondeurs, Bancs et Ancrages  
 Selon les plus nouvelles Observations et mis au jour par Jean Van Keulen, Libraire et Vendeur des Cartes Marines, à Amsterdam.

THE NEW SEA MAP OF THE SOUTHERLY PARTS  
 OF THE NORTH SEA.  
 FROM THE TEXEL TO CAPE GRINES  
 AND THE EASTMUST COAST OF ENGLAND  
 FROM THE RIVER OF HULL TO BEACHE HEAD.  
 With all the Harbours, Fair ways, Shoals, Banks and Anchoring places  
 According to the newest Observations, and made by Jean Van Keulen, Seller  
 of Books and all sorts of Maps, at AMSTERDAM  
 in the East side of the New Church



Biblioth. Rhen.-Fr.  
 V. C. G. Meil.  
 RAPPE BARRAS  
 Sect. III.  
 N. 8.





**NIEUWE**  
**PASKAART VAN HET ZUIDELYKSTE GEDEELTE**  
**DER NOORD ZEE,**  
**STREKKENDE VAN BENOORDE TEXEL TOT AAN CAEP GRINES,**  
**EN AAN DE OOST KUST VAN ENGELAND**  
**VAN DE RIVIER VAN HUL TOT AAN BEVESIER.**  
 Met alle desselfs Havens, Dieptens, Drogstens en Anker gronden  
*Nà de Nieuwste Observation by een gebragt en in 't licht gegeven*  
*tot dienst der Zeevaart door IOANNES VAN KEULEN*  
*Boek en Zee kaart verkoper aan de oost zyde van de Nieuwen brug*  
 tot **AMSTERDAM**

S U F F O L K

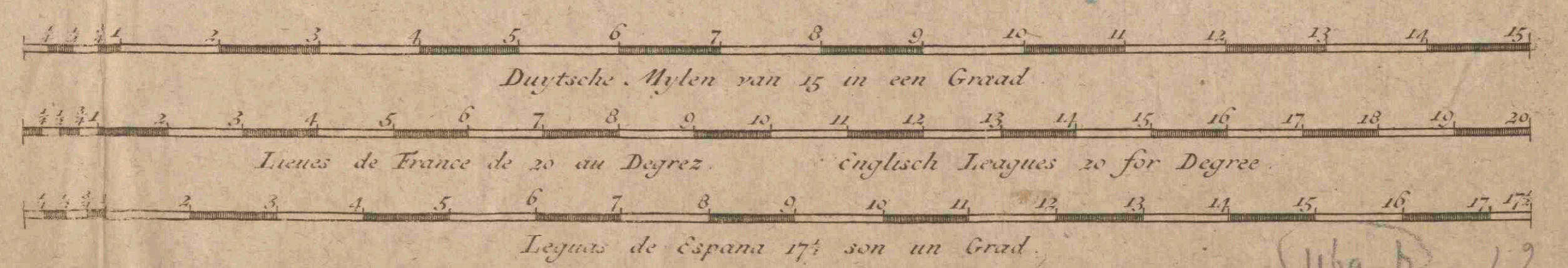
Cap Blanc  
 Cap Grines  
 Cales  
 RECONQUIS





NOUVELLE  
 CARTE MARINE  
 DU PARTIE LA PLUS MERIDIONALE  
 DE LA MER DU NORD.  
 SETANDANT DEPUIS LE TESSEL JUSQU'A CAP GRINES,  
 ET A LA CÔTE ORIENTALE D'ANGLETERRE  
 DEPUIS LA RIVIERE DE HULL JUSQU'A BEVESIER.  
 Avec tous les Ports, Profondeurs, Bancs et Ancrages.  
 Composez suivant les plus nouvelles observations et mis au jour pour servir à la Navigation  
 par JEAN VAN KEULEN, Marchand Libraire et vendeur des Cartes Marines AMSTERDAM

THE NEW SEA MAP OF THE SOUTHERLY PARTS  
 OF THE NORTH SEA,  
 FROM THE TESSEL TO CAPE GRINES,  
 AND THE EASTMUST COAST OF ENGLAND  
 FROM THE RIVER OF HULL TO BEACHE HEAD,  
 with all the Harbours, Fair ways, Sholes, Banks and Anchoring places  
 according to the newest observations, brought to gather and printed  
 to set forth the Navigation by JOHN VAN KEULEN Seller  
 of Books and all sorts of Sea, Maps at AMSTERDAM  
 to the East side of the New Bricks



Biblioth. Rhen.-Traj.  
 d. d.  
 Vir. Cl. G. Moll.  
 KAPPAE MARINAE  
 Sect. III.  
 N. 8.

469-b 12