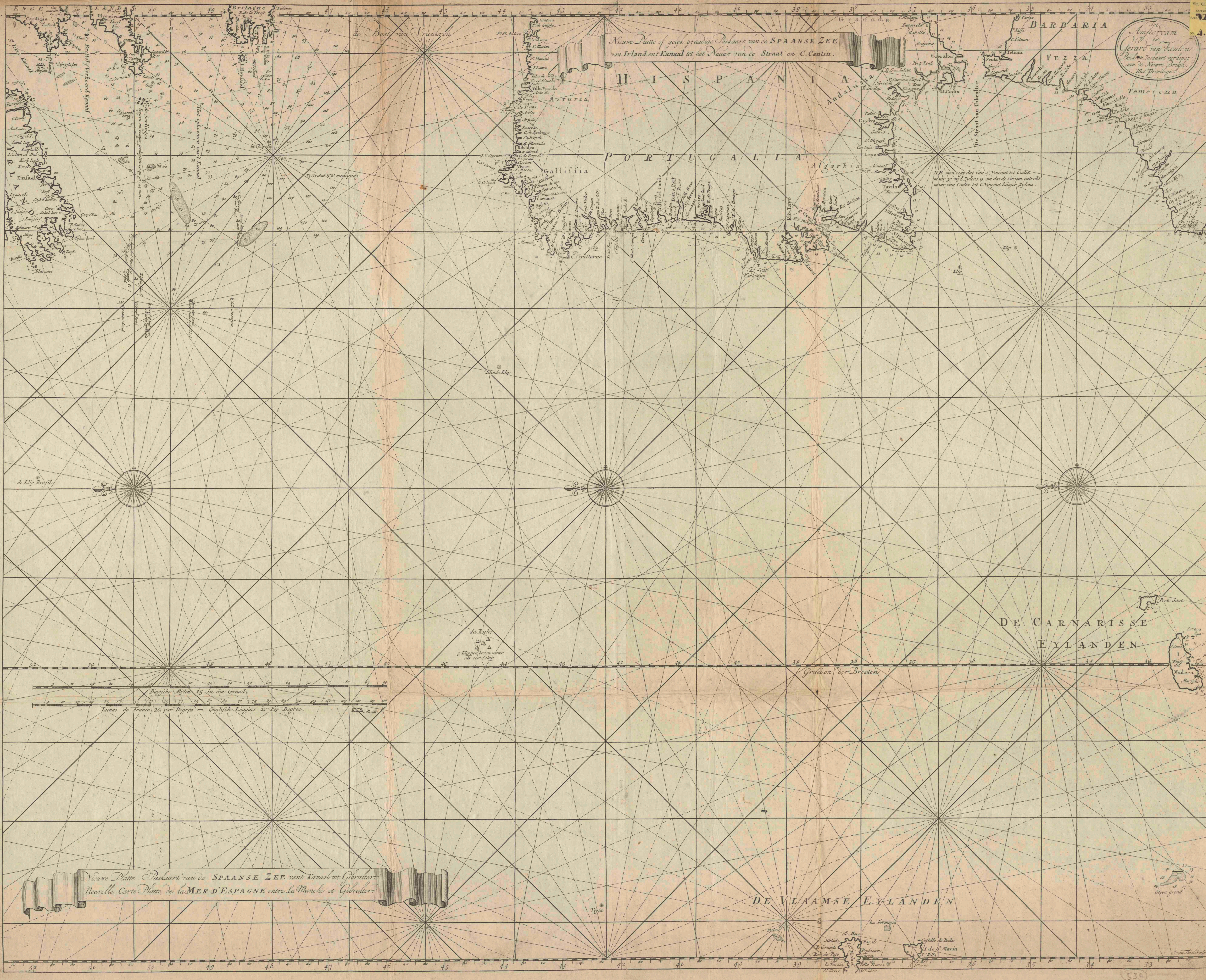




Nieuwe platte paskaart van de Spaanse Zee vant Kanaal tot Gibraltar =

<https://hdl.handle.net/1874/433057>

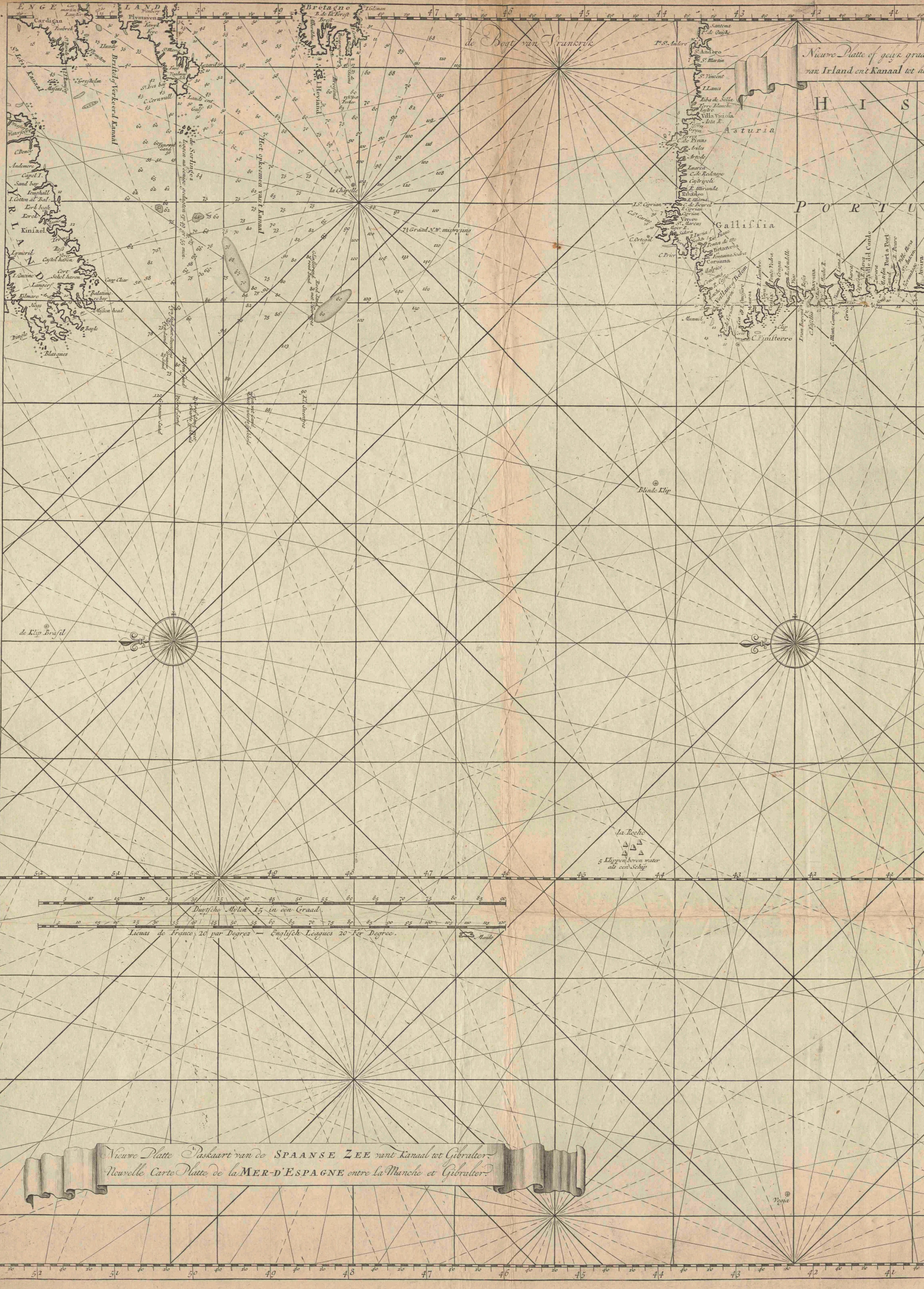


Nieuwe Platte of geyge graadige Plaat van de SPAANSE ZEE van Irland en't Kanaal tot het Noor van de Straat en C. Cantin.

Lot Amsterdum by Gerard van Keulen Deel en Zeekaart van de Spaanse Zee aan de Nieuwe Druyk. Met Prentjes.

Duytsche Meilen 15 in een Graad.
Lignes de France 20 par Degree — English Leagues 20 per Degree.

Nieuwe Platte Plaat van de SPAANSE ZEE vunt Kanaal tot Gibraltar.
Nouvelle Carte Platte de la MER-D'ESPAGNE entre la Manche et Gibraltar.



Nieuwe Platte of gelyk graad van Irland en't Kanaal tot het

H I S

P O R T U

Nieuwe Platte of Kaart van de SPAANSE ZEE van't Kanaal tot Gibraltar
Nouvelle Carte Platte de la MER D'ESPAGNE entre la Manche et Gibraltar

Duysche Meilen 15 in een Graad
Lienas de France 20 par Degrez — English Leagues 20 per Degree

la Roche
5 Klippen boven water
als een Schip

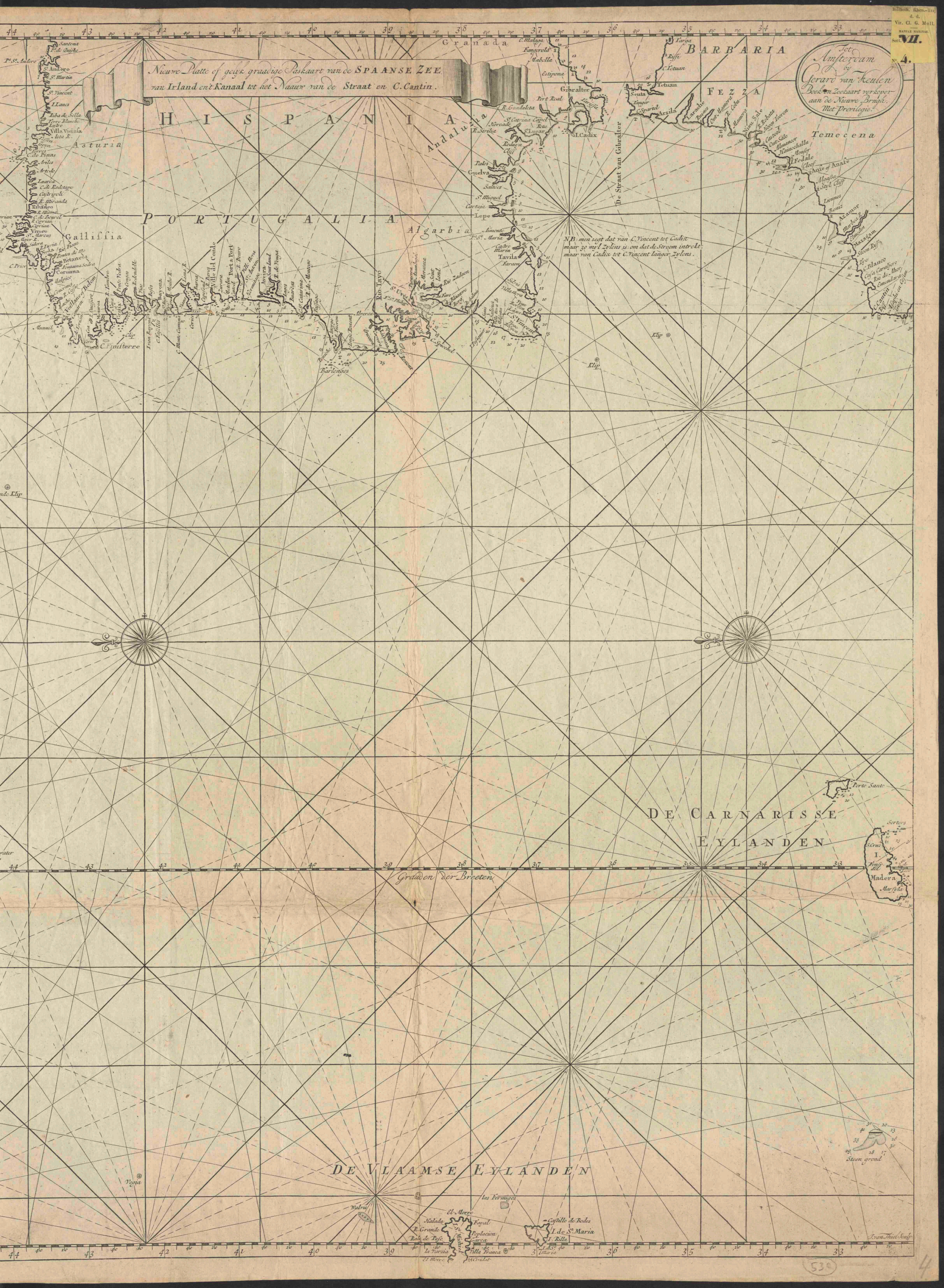
Blinde Klip

de Klip Brasil

Nieuw

Nieuwe Platte of gelyk graadige Paskaart van de SPAANSE ZEE van Irland en Kanaal tot het Naauw van de Straat en C. Cantin.

Jetz Amstercam by Gerard van Keulen Boek- en Zeekaart verkoper aan de Nieuwe Brug. Met Privilegie.



N.B. men segt dat van C. Vincent tot Cadix maar 30 myl Zeyns is. om dat de Strom intrekt. maar van Cadix tot C. Vincent langer Zeyns.

Gradaon der Breeten

DE VLAAMSE EYLANDEN

DE CARNARISSE EYLANDEN