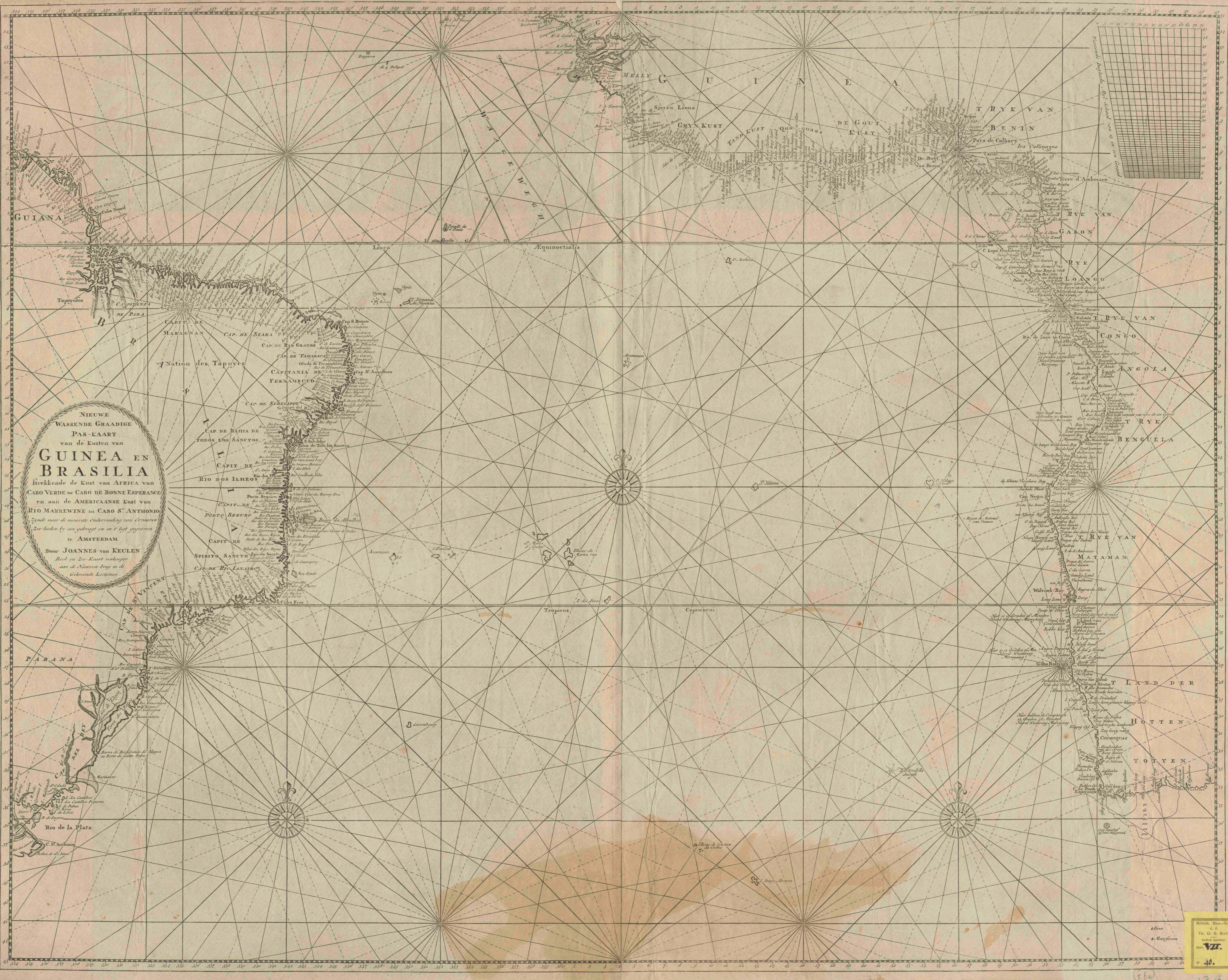




**Nieuwe wassende graadige pas-kaart van de kusten van
Guinea en Brasilia strekkende de kust van Africa van Cabo
Verde tot Cabo de Bon Esperance en aan de Amerikaanse
kust van Rio Marrewine tot Cabo S. Anthonio ...**

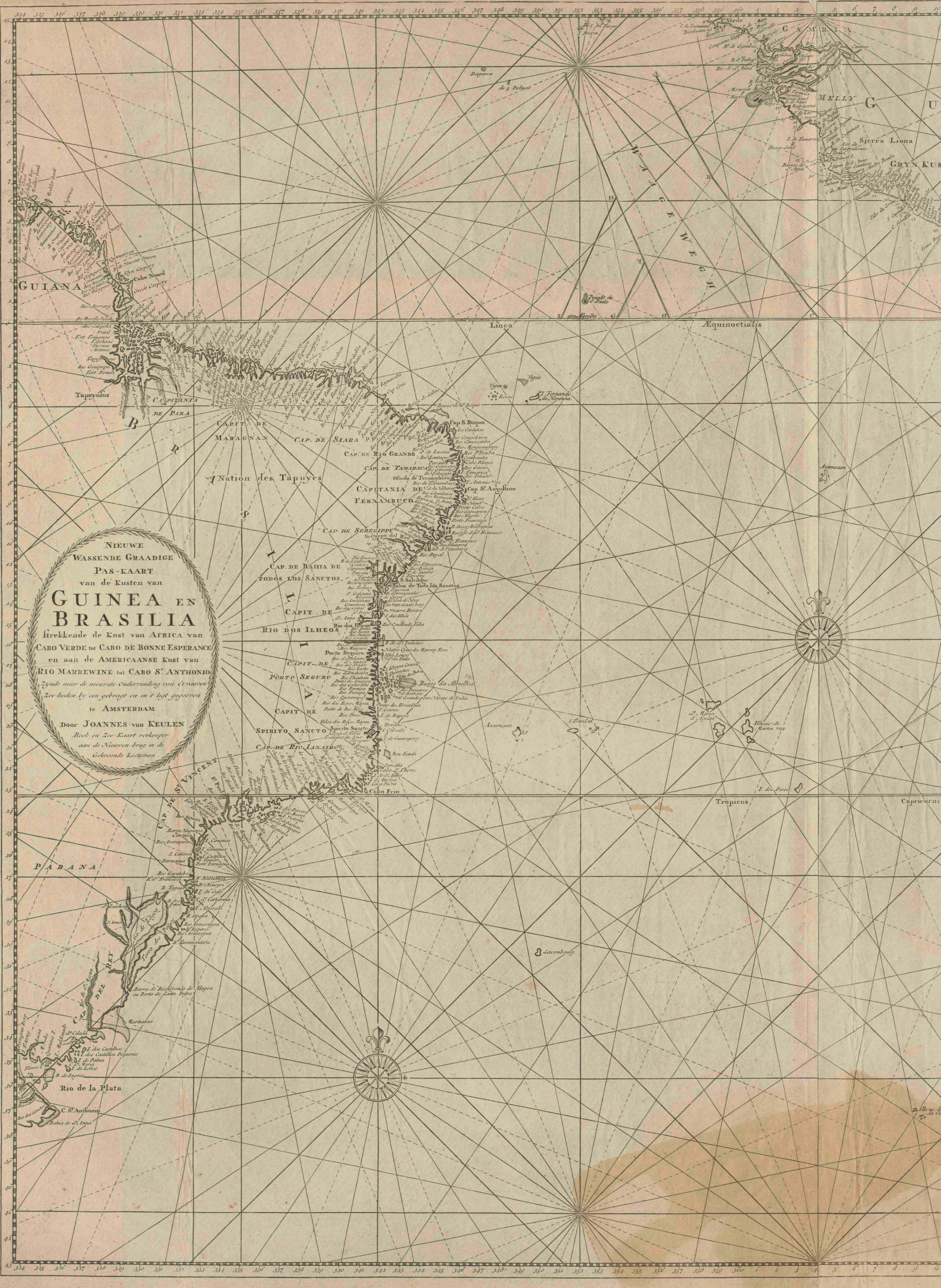
<https://hdl.handle.net/1874/433059>



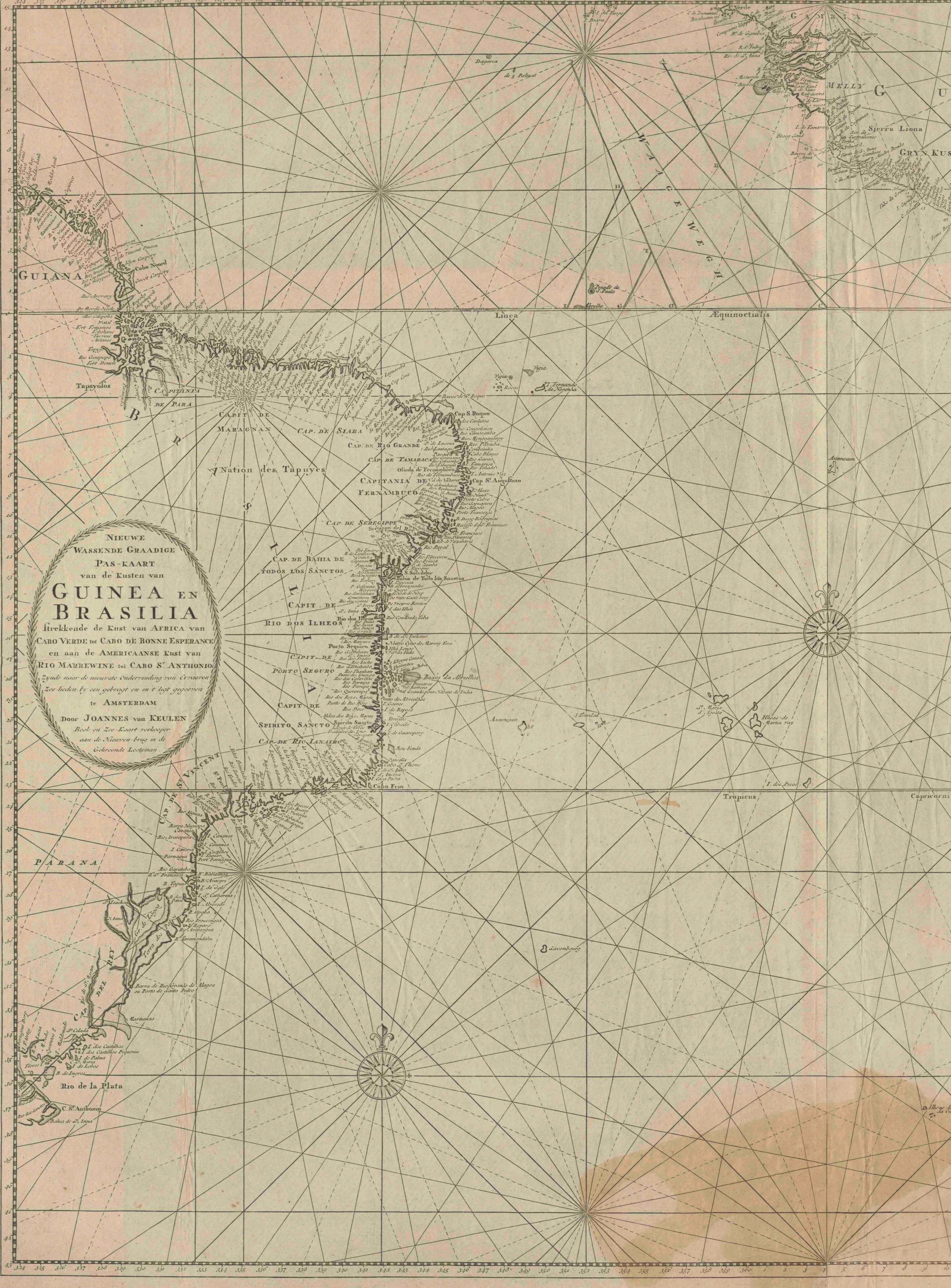
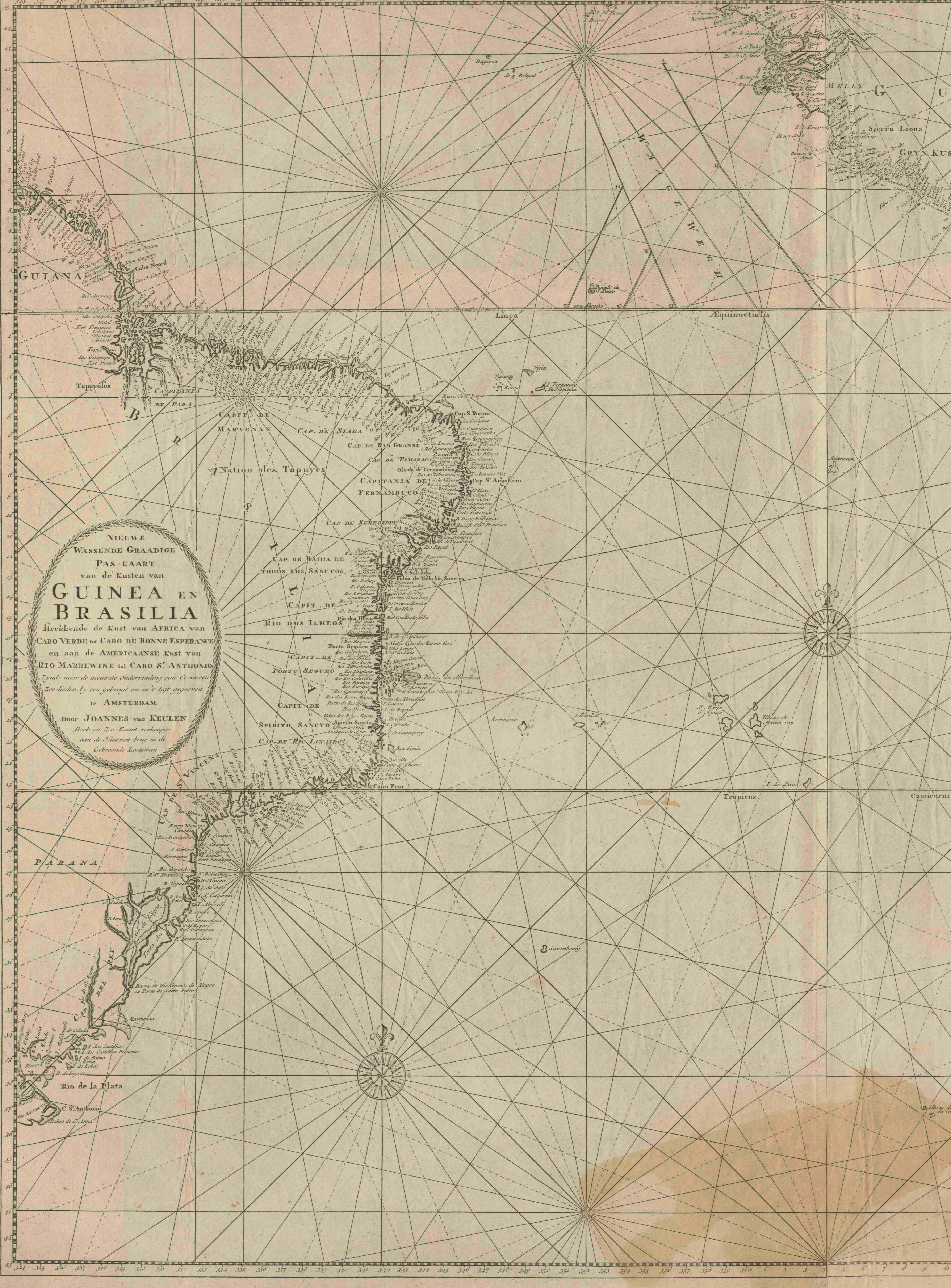
NIEUWE
WASSENE GRAADIGE
PAS-KAART
van de Kusten van
**GUINEA EN
BRASILIA**
trekkende de Kust van AFRICA van
CABO VERDE tot CABO DE BONNE ESPERANCE
en aan de AMERICAANSE Kust van
RIO MAIREWINE tot CABO S' ANTHONIO
Zijnde naar de nieuwste Oevertanding van de
Zee-locen by een gebroeyt en in 't licht gegeven
te AMSTERDAM
Door JOANNES van KEULEN
Boek en Zee-Kaart verkoper
aan de Nieuwen Berg in de
Gekroonde Leestman

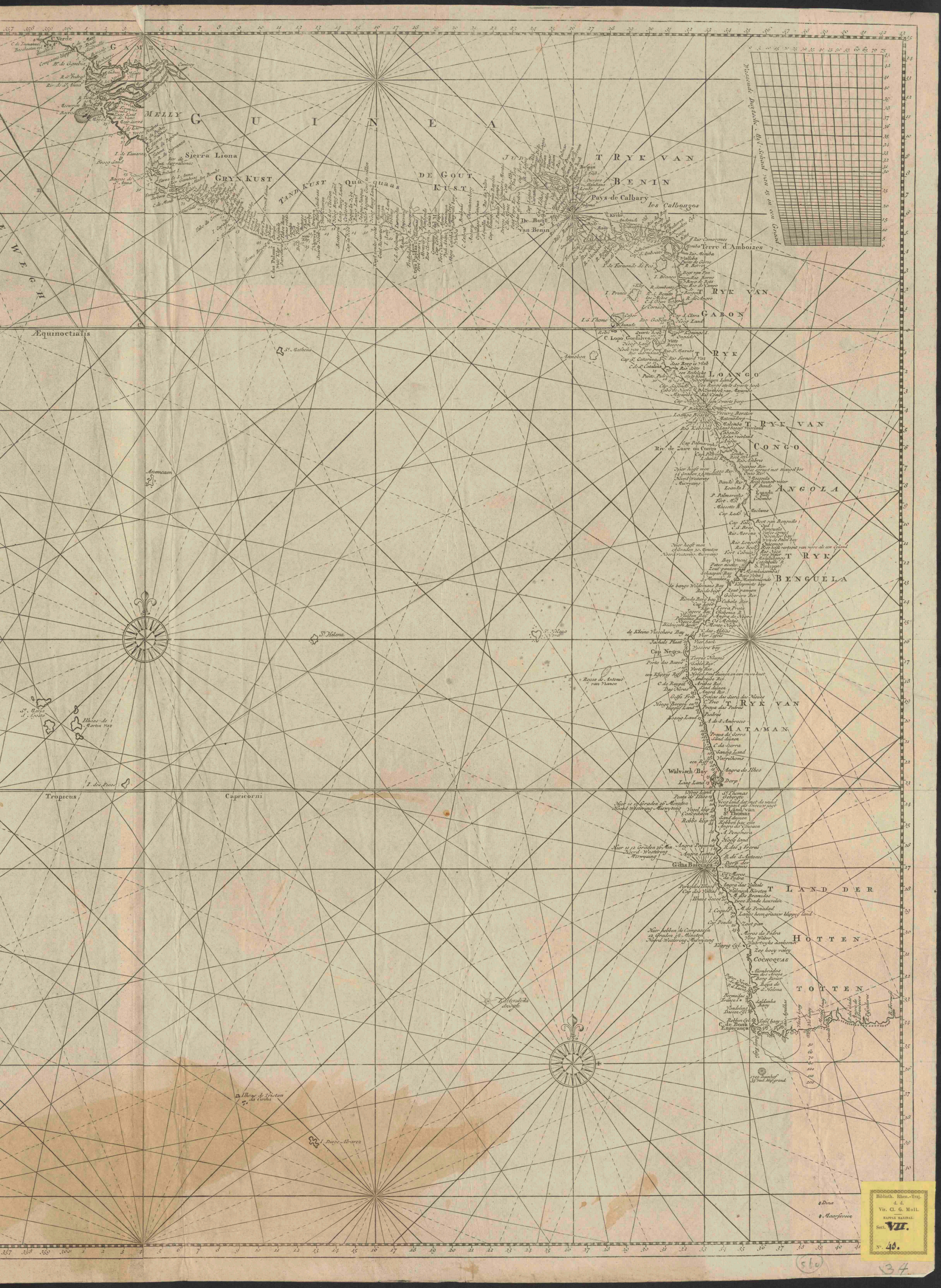
Edelheit. Blau-Druck.
V. C. G. Moll.
No. 40.

510 37



NIEUWE
WASSE GRAADIGE
PAS-KAART
van de Kusten van
**GUINEA EN
BRASILIA**
lierekkende de Kust van AFRICA van
CABO VERDE tot CABO DE BONNE ESPERANCE
en aan de AMERICAANSE Kust van
RIO MAIREWINE tot CABO S^t. ANTHONIO
Zijnde naar de nieuwste Ouderinding van ervaren
Zee-lieden by een gebracht en in t' licht gegeven
te AMSTERDAM
Door JOANNES van KEULEN
Boek- en Zee-Kaart-verkoper
aan de Nieuwen-brug in de
Gekroonde Looftman





37 38 39 40 41 42 43 44 45 46 47 48 49 50 51 52 53 54 55 56 57 58 59 60 61 62 63 64 65 66 67 68 69 70 71 72 73 74 75

37 38 39 40 41 42 43 44 45 46 47 48 49 50 51 52 53 54 55 56 57 58 59 60 61 62 63 64 65 66 67 68 69 70 71 72 73 74 75

Biblioth. Kon.-Trag.
d. i.
Vir. Cl. G. Meil.
MAPPE NAMBAL
Sect. VII.
N. 40.

510 34