



# Atlas universel

<https://hdl.handle.net/1874/433223>

# ATLAS UNIVERSEL,

PAR E. MENDELLE, Membre de l'Institut de France, Professeur  
supplémentaire aux Lycées du Département de la Seine, premier  
Géographe de S. M. LE ROI de Hollande;

Et P. G. CHANLAIRE, Directeur du Bureau Topographique du  
Cadastre de la France et de l'Atlas National.

Se trouve à Paris, chez les Auteurs, P. G. CHANLAIRE, rue Geoffroy-Langevin, n° 7,  
et E. MENDELLE, rue Mazarine, n° 52.

AU mérite de l'exactitude, les Auteurs se sont proposé de réunir, dans cet Atlas, l'avantage de rapprocher  
la Géographie physique, la Géographie ancienne, et la Géographie politique, de chaque grande partie,  
autant qu'on l'a jugé nécessaire ou utile.

Numéros actuels.	<i>CARTES GÉNÉRALES.</i>	Numéros anciens.	PARTIES DU MILIEU.	Numéros anciens.
1.	Mappemonde physique.....	1.	FRANCE.	
2.	Monde connu des anciens.....	2.	25. France, carte physique.....	19.
3.	Empire Romain en deux feuilles,		26. Gaule, divisée en dix-sept provinces romaines,	
4.	Ouest.....		carte ancienne.....	20.
5.	Est.....		27. Carte comparative des dix-sept provinces romaines,	
6.	Mappemonde en deux hémisphères.....	3.	et des trente-deux anciens gouvernemens.....	21.
7.	Mappemonde plate.....	4.	28. Carte comparative des trente-deux anciens	
8.	Planisphère en quatre feuilles.		gouvernemens et des départemens actuels.....	22.
9.	Nord-ouest.....		France, en quatre feuilles, divisée en départemens.	
10.	Nord-est.....		29. Sud-ouest.....	23.
	Sud-ouest.....		30. Sud-est (comprenant le royaume d'Italie).....	26.
	Sud-est.....		31. Nord-ouest.....	24.
			32. Nord-est.....	25.
	<b>EUROPE.</b>		Tableau comparatif des divisions et subdivisions,	
11.	Carte générale de l'Europe.....	5.	anciennes et modernes, du territoire actuel de l'Empire français, sept feuilles qui se réunissent.	
	<b>PARTIES SEPTENTRIONALES.</b>		33. 1 <sup>re</sup> . feuille.	
	<b>ILES BRITANNIQUES.</b>		34. 2 <sup>e</sup> .	
12.	Carte physique.....	6.	35. 3 <sup>e</sup> .	
13.	Iles britanniques, carte ancienne.....	7.	36. 4 <sup>e</sup> .	
14.	Angleterre.....	8.	37. 5 <sup>e</sup> .	
15.	Ecosse.....	9.	38. 6 <sup>e</sup> .	
16.	Irlande.....	10.	39. 7 <sup>e</sup> .	
	<b>ÉTATS DU ROI DE DANEMARCK.</b>		Cartes détaillées des anciens trente-deux gouvernemens, sur lesquelles on a tracé la division des départemens, des arrondissemens communaux, avec l'indication des chefs-lieux de Préfectures, Sous-Préfectures et de Justice de Paix.	
17.	Carte générale, Danemarck, Norwège, Islande.....	11.	Ces Cartes sont très-intéressantes à consulter, en ce qu'elles offrent à-la fois la division comparative des anciens gouvernemens et des départemens actuels.	
18.	Jutland et grandes îles.....	12.	<i>Parties septentrionales de la France.</i>	
	<b>SUÈDE.</b>		40. Flandre française, Hainault, Cambésis.....	27.
19.	Suède, carte physique.....	13.	41. Artois.....	28.
20.	Idem, carte ancienne.....	14.	42. Picardie.....	29.
21.	Idem, carte moderne.....	15.		
	<b>RUSSIE EUROPÉENNE.</b>			
22.	Russie, carte générale.....	16.		
23.	Idem, partie septentrionale.....	17.		
24.	Idem, partie méridionale.....	18.		

Biblioth. Rhen.-Traj.  
d. d.  
Vir Cl. G. Moll.  
MAPPAE TERRESTRES  
Sect. III. Atlantes.  
N° 2. a.

13-L-1

SUI TE DE LA FRANCE.	
Numéros actuels.	Numéros anciens.
Normandie en quatre feuilles qui se réunissent.	
43. Sud-ouest.....	30.
44. Sud-est.....	33.
45. Nord-ouest.....	31.
46. Nord-est.....	32.
47. Iles de France.....	34.
Champagne et Brie en quatre feuilles qui se réunissent.	
48. Nord-est.....	35.
49. Nord-ouest.....	36.
50. Sud-ouest.....	37.
51. Sud-est.....	38.
Lorraine et Barrois en quatre feuilles qui se réunissent.	
52. Nord-est.....	39.
53. Nord-ouest.....	40.
54. Sud-ouest.....	41.
55. Sud-est.....	42.
56. Alsace et Sundgau.....	43.
Parties du milieu de la France.	
Bretagne en quatre feuilles qui se réunissent.	
57. Nord-ouest.....	44.
58. Nord-est.....	45.
59. Sud-ouest.....	46.
60. Sud-est.....	47.
61. Maine et Perche.....	48.
62. Anjou.....	49.
63. Touraine.....	50.
64. Orléanois.....	51.
65. Berry.....	52.
66. Nivernois.....	53.
Bourgogne et Franche-Comté, Bresse et Bugey, en quatre feuilles qui se réunissent.	
67. Nord-est.....	54.
68. Nord-ouest.....	55.
69. Sud-ouest.....	56.
70. Sud-est.....	57.
71. Poitou.....	58.
72. Anis.....	59.
73. Marche.....	60.
74. Bourbonnois.....	61.
Parties du midi de la France.	
75. Saintonge et Angoumois.....	62.
76. Limosin.....	63.
77. Auvergne.....	64.
78. Lyonnais.....	65.
79. Dauphiné.....	66.
Guyenne et Gascogne en quatre feuilles qui se réunissent.	
80. Sud-ouest.....	67.
81. Sud-est.....	68.
82. Nord-ouest.....	68 (bis).
83. Nord-est.....	67 (bis).
84. Béarn.....	69.
85. Comté de Foix.....	70.
86. Roussillon.....	71.
Languedoc en quatre feuilles qui se réunissent, comprenant le Rouergue, le Quercy, les Cévennes.	
87. Sud-est.....	72.
88. Sud-ouest.....	73.
89. Nord-ouest.....	75.
90. Nord-est.....	74.
91. Comtat Venaissin.....	76.
92. Provence.....	77.
PAYS-BAS ET ROYAUME DE HOLLANDE.	
93. Carte générale ancienne.....	78.
94. Carte générale moderne.....	79.
Carte en quatre feuilles des treize départemens de la Belgique et de la rive gauche du Rhin,	

SUI TE DES PAYS-BAS.	
Numéros actuels.	Numéros anciens.
indiquant l'ancienne et la nouvelle division de cette partie de la France.	
95. Nord-est.....	85.
96. Nord-ouest.....	86.
97. Sud-ouest.....	87.
98. Sud-est.....	88.
Royaume de Hollande, divisions actuelles, en quatre feuilles qui se réunissent.	
99. Sud-ouest.....	84.
100. Sud-est.....	87.
101. Nord-ouest.....	85.
102. Nord-est.....	86.
SUISSE OU RÉPUBLIQUE HELVÉTIQUE.	
103. La Suisse, carte physique et politique, division actuelle.....	88.
ALLEMAGNE.	
104. Carte physique.....	89.
105. Carte ancienne ou Germanie.....	90.
106. Carte générale moderne.....	91.
Carte détaillée en neuf feuilles qui se réunissent, comprenant la Bohême, la Moravie, la Silésie et la Lusace, divisions actuelles.	
107. Sud-est.....	92.
108. Sud.....	93.
109. Sud-ouest.....	94.
110. Ouest.....	97.
111. Centre.....	96.
112. Est.....	95.
113. Nord-ouest.....	100.
114. Nord.....	99.
115. Nord-est.....	98.
116. Hongrie.....	102.
Pologne, divisée selon le partage actuel, et Prusse, en deux feuilles.	
117. Ouest.....	103.
118. Est.....	103 (bis).
PARTIES MÉRIDIONALES.	
ESPAGNE ET PORTUGAL.	
119. Carte physique.....	104.
120. Carte ancienne, ou Hispanie, Lusitanie, Bœtique.....	105.
121. Carte comparative des divisions anciennes et modernes.....	106.
122. Carte générale moderne de l'Espagne.....	107.
123. Carte générale moderne du Portugal.....	108.
Carte détaillée de l'Espagne et du Portugal, en neuf feuilles qui se réunissent.	
124. Sud-est.....	117.
125. Sud.....	116.
126. Sud-ouest.....	115.
127. Ouest.....	112.
128. Centre.....	113.
129. Est.....	114.
130. Nord-ouest.....	109.
131. Nord.....	110.
132. Nord-est.....	111.
ITALIE.	
133. Carte physique de l'Italie.....	118.
Carte ancienne en deux feuilles qui se réunissent.	
134. Nord.....	119.
135. Sud.....	120.
136. Carte générale moderne.....	121.
137. Carte comparative des divisions anciennes et modernes, avant la révolution.....	122.

SUI TE DE L'ITALIE.	
Numéros actuels.	Numéros anciens.
138. Carte physique du Piémont, de la Savoye.....	123.
139. Idem, Carte générale moderne divisée en départemens.....	124.
140. État ou République de Gènes divisée en départemens.....	125.
141. Duchés de Parme et de Modène.....	126.
142. Duchés de Milan et de Mantoue avant la révolution.....	127.
143. Ancien Etat Vénitien.....	128.
144. Duché de Toscane (Royaume actuel d'Etrurie), avec la Principauté de Piombino.....	129.
145. État de l'Église.....	130.
146. Royaume de Naples.....	131.
147. Sicile.....	132.
TURQUIE EUROPÉENNE.	
148. Grèce, Thessalie, Macédoine, Thrace, carte ancienne.....	133.
149. Péloponèse, carte ancienne.....	134.
150. Turquie d'Europe moderne.....	136.
151. Mer Noire.....	137.
ASIE.	
152. Carte générale.....	138.
TURQUIE D'ASIE.	
153. Terre Sainte, carte ancienne.....	139.
154. Asie mineure, Arménie, Colchide, etc., carte ancienne.....	140.
155. Syrie, Palestine, Mésopotamie, Perse, carte ancienne.....	141.
156. Turquie asiatique.....	142.
157. Arabie.....	142.
158. Perse et Empire des Afghans.....	148.

I N D E.	
Numéros actuels.	Numéros anciens.
159. Inde ancienne.	
Inde moderne ou Indostan, et Presqu'île occidentale, en deux feuilles.	
160. Nord.....	144.
161. Sud.....	145.
Inde, Presqu'île orientale et Archipel, comprenant l'Empire des Birmans, les îles de la Sonde, les Philippines et les Moluques.	
163. Chine, Tartarie chinoise et Thibet.....	147.
164. Russie asiatique.....	149.
AFRIQUE.	
165. Carte générale de l'Afrique.....	150.
166. Egypte.....	
AMÉRIQUE.	
167. Carte générale.....	155.
168. Carte générale des États Unis.....	156.
169. Canada, Nouvelle Ecosse, et partie septentrionale des États-Unis.....	157.
170. Partie du milieu des États-Unis, Caroline méridionale et Virginie.....	158.
171. Partie du midi et Floride.....	159.
172. Golfe du Mexique.....	160.
173. Lucayes et Cuba.....	161.
174. Jamaïque et Saint-Domingue.....	162.
175. Antilles, îles du Vent.....	163.
AMÉRIQUE MÉRIDIIONALE.	
Carte générale en deux feuilles qui se réunissent.	
176. Nord.....	
177. Sud.....	
178. Carte des Colonies françaises et hollandaises de la Guyanne.....	

N. B. Des détails, soit de Géographie ancienne, soit de Géographie moderne, qui avaient été annoncés précédemment comme devant donner lieu à quelques cartes particulières, ont été portés sur celles des pays susceptibles de les recevoir, afin de ne pas augmenter trop le nombre des feuilles de cet Atlas, annoncé d'abord comme n'en devoir contenir que 160, et qui en offre 178.



N° 40<sup>a</sup>

13-L-2



N<sup>o</sup> 40

136-5



Voies de l'Inde  
1<sup>re</sup> Voie  
2<sup>e</sup> Voie  
3<sup>e</sup> Voie  
De la Perse  
De l'Inde

N<sup>o</sup> 40<sup>c</sup>

13-L4



N<sup>o</sup> 40

13-L-5

**PLANISPHÈRE**  
EN QUATRE FEUILLES,  
RÉUNIES  
de manière à ne point diviser  
**LE GRAND OcéAN**  
ou  
**LA MER DU SUD.**  
Par F. Mentelle, Membre de l'Institut National  
Professeur aux Lycées de Paris.  
Et P.G. Chaunier, l'un des auteurs de l'Atlas N°1.  
À PARIS,  
Chez les Auteurs.  
P. G. Chaunier. F. Mentelle.  
Rue Geoffroy Langenois N°328. Galerie du Méridien N°19.



Topographie de l'Inde  
30. P.  
35. P.  
40. P.  
De la Perse  
De l'Arabie

Degrés de  
l'Est de Paris  
de Paris

Longitudes  
de Paris  
de Paris



Biblioth. Rhen.-Traj.  
d. d.  
Vir Cl. G. Moll.  
MAPPAE TERRESTRES  
Sect. III. *Atlantes.*  
N<sup>o</sup> 28.



Gravé par P. P. Verdier, Place de l'École-Nationale 121 B.

Longitude Occidentale du Méridien de Paris. Longitude Orientale du Méridien de Paris.

N<sup>o</sup> 41<sup>a</sup>

13-L-6

13-L-6

Biblioth. Rhen.-Traj.  
d. d.  
Vir. Cl. G. Moll.  
MAPPE TERRESTRES  
Sect. III. *Asiat.*  
tes.  
N<sup>o</sup>. 29.

de l'île de Fer.



N<sup>o</sup> 46

13-L-7

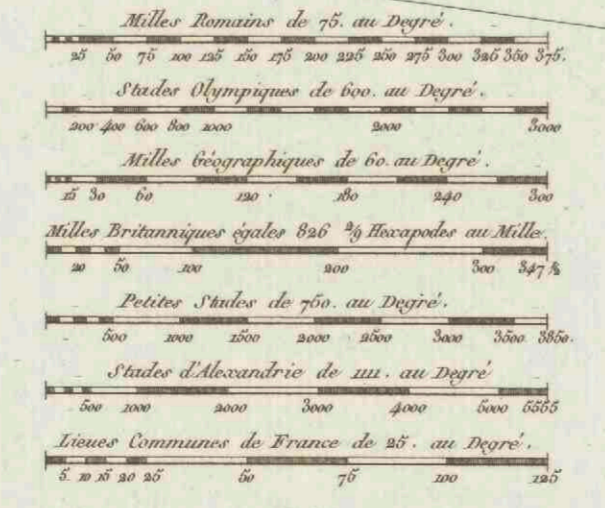
13-L-7

Longitude du Méridien de l'île de Fer.



**CARTE**  
**DE L'EMPIRE ROMAIN**  
 Par E. Mentelle, Membre de l'Institut Nat. des Sciences  
 et Professeur aux Ecoles Centrales du Dep. de la Seine.  
 Et P.G. Chanlaire, l'un des Auteurs de l'Atlas National.  
 An XIII. (1805.)

A PARIS CHEZ LES AUTEURS  
 P.G. Chanlaire. E. Mentelle.  
 Rue Geoffroy-Langevin N° 328. Galerie du Muséum N° 29.



Gravé par P. F. Bache, Plan de l'Observatoire N° 18. Longitude Occidentale du Méridien de Paris. Longitude Orientale du Méridien de Paris.

N: 41

N: 41

Biblioth. Rhen.-Traj.  
d. d.  
Vir Cl. G. Mell.  
MAPPAE TERRESTRES  
Sect. III. *Atlas*  
tes.  
N<sup>o</sup> 2h.

# ÉTAT, PAR ORDRE ALPHABÉTIQUE, DES DÉPARTEMENTS,

Pour servir à l'intelligence du Tableau comparatif des Divisions successives du Territoire de la France.

NUMÉROS DE RENVOI au grand Tableau	NOMS DES DÉPARTEMENTS.	PROVINCES DONT LES DÉPARTEMENTS sont formés.	NUMÉROS ET TITRES DES CARTES DU GRAND ATLAS, sur lesquelles les Départemens se trouvent.		NUMÉROS DE RENVOI au grand Tableau.	NOMS DES DÉPARTEMENTS.	PROVINCES DONT LES DÉPARTEMENTS sont formés.	NUMÉROS ET TITRES DES CARTES DU GRAND ATLAS, sur lesquelles les Départemens se trouvent.	
			NUMÉROS.	TITRES DES CARTES.				NUMÉROS.	TITRES DES CARTES.
93.	AIN	Bresse et Bugey	62, 63.	Bourgogne, et Franche-comté.	74.	LOT ET GARONNE	Agénois	73, 74, 75, 76.	Guyenne.
15.	AISNE	Ile de France, et Picardie	35, 40.	Ile de France, et Picardie.	87.	LOZERE	Cévennes	83.	Languedoc.
70.	ALLIER	Bourbonnois	67.	Bourbonnois.	9.	LYS	Flandre	88.	Pays-Bas.
97.	ALPES (BASSES)	Haute Provence	85.	Provence.	39.	MAINE ET LOIRE	Anjou	55.	Anjou.
92.	ALPES (HAUTES)	Haut Dauphiné	72.	Dauphiné.	27.	MANCHE	Basse Normandie	36, 38.	Normandie.
100.	ALPES MARITIMES	Comté de Nice, et Etat de Gênes	132.	Piémont, et Savoie.	105.	MARENCO	Piémont	132.	Piémont, et Savoie.
108.	APENNINS	Etat de Gênes, et de Parme	133.	Etat de Gênes, et de Parme.	17.	MARNE	Champagne	41, 42, 43, 44.	Champagne.
88.	ARDÈCHE	Cévennes	83.	Languedoc.	49.	MARNE (HAUTE)	Champagne	44.	Champagne.
16.	ARDENNES	Haute Champagne	41, 42.	Champagne.	37.	MAYENNE	Maine et Anjou	54, 55.	Maine, et Anjou.
81.	ARRIÈGE	Comté de Foix, et Languedoc	78.	Comté de Foix.	19.	MEURTHE	Lorraine	45, 46, 47, 48.	Lorrainé.
45.	AUBE	Basse Champagne	43, 44.	Champagne.	18.	MEUSE	Barrois	45, 47.	Lorraine.
83.	AUDE	Languedoc	80, 81.	Languedoc.	3.	MEUSE INFÉRIEURE	Pays de Liège	88, 89.	Pays Bas.
75.	AVEYRON	Rouergue	82, 83.	Languedoc.	95.	MONT-BLANC	Savoie	132.	Piémont, et Savoie.
98.	BOUCHES DU RHONE	Basse Provence	85.	Provence.	106.	MONTENOTTE	Piémont, et Gênes	132, 133.	Gênes, et Piémont.
28.	CALVADOS	Haute Normandie	36, 37, 38, 39.	Normandie.	24.	MONT TONNERRE	Bas Palatinat	91.	Pays-Bas.
69.	CANTAL	Haute Auvergne	70.	Auvergne.	33.	MORBIHAN	Moyenne Bretagne	50, 51, 52, 53.	Bretagne.
61.	CHARENTE	Haute Saintonge	68.	Saintonge, et Angoumois.	21.	MOSELLE	Lorraine Allemande	45, 46.	Lorraine.
62.	CHARENTE INFÉRIEURE	Haute Saintonge, et Aunis	65, 68.	Saintonge, et Aunis.	1.	NETHES (DEUX)	Pays-Bas	88.	Pays-Bas.
63.	CHER	Berry, Bas Bourbonnois	58.	Berry	52.	NIEVRE	Nivernois	59.	Nivernois.
67.	CORRÈZE	Bas Limosin	69.	Limosin.	11.	NORD	Flandre	33.	Flandre.
50.	COTE D'OR	Bourgogne	60, 61.	Bourgogne.	14.	OISE	Beauvoisis	40.	Ile de France.
34.	COTES DU NORD	Basse Bretagne	50, 51.	Bretagne.	29.	ORNE	Haute Normandie, Perche	36, 37.	Normandie.
65.	CREUSE	Haute Marche	66.	Marche.	4.	OURTHE	Pays de Liège	88, 89, 90, 91.	Pays-Bas.
101.	DOIRE	Piémont	132.	Piémont, et Savoie.	12.	PAS DE CALAIS	Artois, et Boulonnois	34, 35.	Artois, et Picardie.
72.	DORDOGNE	Périgord	75, 76.	Guyenne, et Gascogne.	103.	PO	Piémont	132.	Piémont, et Savoie.
57.	DOUBS	Franche-Comté	61, 63.	Bourgogne, et Franche-comté.	68.	PUY DE DOME	Basse Auvergne	70.	Auvergne.
91.	DROME	Dauphiné	72.	Dauphiné.	77.	PYRÉNÉES (BASSES)	Béarn, et Gascogne	77.	Béarn.
2.	DYLE	Brabant	88.	Pays-Bas.	78.	PYRÉNÉES (HAUTES)	Bigorre	73.	Gascogne.
8.	ESCAUT	Flandre	88.	Pays-Bas.	82.	PYRÉNÉES ORIENTALES	Roussillon	79.	Roussillon.
30.	EURE	Haute Normandie	37, 39.	Normandie.	25.	RHIN (BAS)	Basse Alsace	49.	Alsace.
46.	EURE ET LOIR	Perche, Orléanois	54, 57.	Maine et Perche, et Orléanois.	26.	RHIN (HAUT)	Haute Alsace, Porentruy	49.	Alsace.
32.	FINISTÈRE	Basse Bretagne	50, 52.	Bretagne.	23.	RHIN ET MOSELLE	Westphalie	89, 91.	Pays-Bas.
6.	FORÊTS	Duché de Luxembourg	90, 91.	Pays-Bas.	54.	RHONE	Lyonnois	71.	Lyonnois.
86.	GARD	Bas Languedoc	81, 83.	Languedoc.	7.	ROER	Westphalie	89.	Pays-Bas.
80.	GARONNE (HAUTE)	Languedoc, et Gascogne	80, 82.	Languedoc, et Gascogne.	5.	SAMBRE ET MEUSE	Comté de Namur	90, 91.	Pays-Bas.
107.	GÈNES	Etat de Gênes, et Piémont	132, 133.	Etat de Gênes, et Piémont.	55.	SAONE (HAUTE)	Franche Comté	61.	Bourgogne, et Franche-comté.
79.	GERS	Armagnac	73, 74.	Guyenne, et Gascogne.	51.	SAONE ET LOIRE	Autunois, Châlohois	60, 61, 62, 63.	Bourgogne, et Franche-comté.
71.	GIRONDE	Bordelois, Bazadois	75.	Guyenne, et Gascogne.	22.	SARRE	Cercle électoral du Rhin	89, 91.	Pays-Bas.
109.	GOLO	Ile de Corse	30.	Carte générale de France.	38.	SARTHE	Maine et Anjou	54.	Maine, et Perché.
85.	HÉRAULT	Languedoc	81.	Languedoc.	41.	SEINE	Ile de France	40.	Ile de France.
35.	ILLE ET VILAINE	Bretagne	51, 53.	Bretagne.	31.	SEINE INFÉRIEURE	Haute Normandie	39.	Normandie.
64.	INDRE	Berry	58.	Berry.	43.	SEINE ET MARNE	Ile de France, et Champagne	40.	Ile de France.
40.	INDRE ET LOIRE	Touraine	56.	Touraine.	42.	SEINE ET OISE	Ile de France	40.	Ile de France.
90.	ISÈRE	Dauphiné	72.	Dauphiné.	102.	SESA	Piémont	132.	Piémont, et Savoie.
10.	JEMMAPES	Hainault	88, 90.	Pays-Bas.	59.	SEVRES (DEUX)	Haut Poitou	64.	Poitou.
56.	JURA	Franche-Comté	61, 63.	Bourgogne, et Franche-comté.	13.	SOMME	Haute Picardie	35.	Picardie.
76.	LANDES	Chalosse	73, 75.	Guyenne, et Gascogne.	104.	STURE	Piémont	132.	Piémont, et Savoie.
94.	LEMAN	Genève et Savoie	132.	Piémont et Savoie.	84.	TARN	Haut Languedoc	80, 82.	Languedoc.
110.	LIAMONE	Ile de Corse	30.	Carte générale de France.	99.	VAR	Basse Provence	85.	Provence.
47.	LOIR ET CHER	Beauce	57.	Orléanois.	96.	VAUCLUSE	Comtat Venaissin, et Provence	84, 85.	Comtat Venaissin, et Provence.
53.	LOIRE	Forez	71.	Lyonnois.	58.	VENDÉE	Bas Poitou	64.	Poitou.
89.	LOIRE (HAUTE)	Velay, Auvergne	83.	Languedoc.	60.	VIENNE	Haut Poitou	64.	Poitou.
36.	LOIRE INFÉRIEURE	Haute Bretagne	53.	Bretagne.	66.	VIENNE (HAUTE)	Limosin, et Marche	66, 69.	Limosin, et Marche.
48.	LOIRET	Orléanois	57.	Orléanois.	20.	VOSGES	Pays des Vosges	47, 48.	Lorraine
73.	LOT	Quercy	74, 76.	Guyenne.	44.	YONNE	Bourgogne	43.	Champagne.

13-L-8

Biblioth. Rhen.-Traj.  
d. d.  
Vir. Cl. G. Moll.  
MAPPAE TERRESTRES  
Sect. III. *Akan*  
*tes.*  
N<sup>o</sup>. 21.

# TABLEAU COMPARATIF DES DIVISIONS DE LA FRANCE.

DIVISION ACTUELLE.			DIVISION SOUS LES ROIS.			DIVISION SOUS LES ROMAINS.		
DÉPARTEMENTS.	CHEFS-LIEUX DE PRÉFECTURE.	ARRONDISSEMENTS.	GOUVERNEMENTS ET PROVINCES.			PEUPLES.	CITÉS.	PROVINCES ROMAINES.
			SUBDIVISIONS.	DIVISIONS.	GOUVERNEMENTS ET PROVINCES.			
1. DEUX NETHES . . . . .	ANVERS . . . . .	Anvers . . . . . Turnhout . . . . . Malines . . . . .	<i>Marquisat du Saint-Empire.</i> . . . . . <i>Seigneurie de Malines</i> . . . . .		PAYS-BAS . . . . .			
2. DYLE . . . . .	BRUXELLES . . . . .	Bruxelles . . . . . Louvain . . . . . Nivelle . . . . .	<i>Brabant wallon</i> . . . . . <i>— flamand</i> . . . . . <i>— wallon</i> . . . . .	Duché de Brabant . . . . .		Toxandri, Menapii . . . . .	Toxandria-locus ( <i>Tessender-loo.</i> ) . . . . .	
3. MEUSE INFÉRIEURE.	MAESTRICHT . . . . .	Maestricht . . . . . Hasselt . . . . . Ruremonde . . . . .	<i>Territoire de Maestricht.</i> . . . . . <i>Campine liégeoise</i> . . . . . <i>Gueldres méridionale</i> . . . . .	Pays de Liege . . . . . Duché de Gueldres . . . . .	WESTPHALIE . . . . . PAYS-BAS . . . . .			
4. OURTE . . . . .	LIEGE . . . . .	Liege . . . . . Malmedy . . . . . Huy . . . . .		Pays de Liege . . . . .	WESTPHALIE . . . . .	Betasii, Eburones, Tungri, Con- drusi, Aduatici . . . . .	Aduatuca, ou Tungri. Actuellement ( <i>Tongres.</i> ) . . . . .	GERMANIA SECUNDA. Métropole, COLOGNE.
5. SAMBRE ET MEUSE.	NAMUR . . . . .	Namur . . . . . Dinant . . . . . Marche . . . . . Saint-Hubert . . . . .		Comté de Namur . . . . .	PAYS-BAS . . . . .			
6. FORÊTS . . . . .	LUXEMBOURG . . . . .	Neufchâteau . . . . . Luxembourg . . . . . Bitbourg . . . . . Dieckkirch . . . . .	<i>Luxembourg wallon</i> . . . . . <i>— allemand</i> . . . . .	Duché de Luxembourg . . . . .		Pemani . . . . .		
7. ROËR . . . . .	AIX-LA-CHAPELLE . . . . .	Aix-la-Chapelle . . . . . Cologne . . . . . Crevelt . . . . . Cleves . . . . .	<i>Duché de Juliers</i> . . . . . <i>Haut Archevêché de Cologne.</i> . . . . . <i>Principauté de Meurs</i> . . . . . <i>Duché de Cleves.</i> . . . . .		WESTPHALIE . . . . .	Gugerni, Ubii . . . . .	Colonia-Agrippina. ( <i>Cologne.</i> ) . . . . .	
8. ESCAUT . . . . .	GAND . . . . .	Gand . . . . . Audenaerde . . . . . Termonde . . . . . Écloo . . . . .	<i>Burgraviat de Gand.</i> . . . . . <i>Evêché de Gand</i> . . . . . Idem . . . . . <i>Evêché de Bruges.</i> . . . . .	Flandre maritime . . . . . <i>— impériale</i> . . . . . <i>— hollandaise</i> . . . . .	COMTÉ DE FLANDRE. ( <i>Cap. Gand.</i> ) . . . . .			
9. LYS . . . . .	BRUGES . . . . .	Bruges . . . . . Furnes . . . . . Ypres . . . . . Courtray . . . . .	Idem . . . . . <i>Furnambacht.</i> . . . . . <i>Evêché d'Ypres</i> . . . . . <i>Seigneurie de Courtray.</i> . . . . .	<i>— maritime</i> . . . . .		Nervii . . . . .	Bayacum. ( <i>Bavay.</i> ) . . . . .	
10. JEMMAPES . . . . .	MONS . . . . .	Tournay . . . . . Mons . . . . . Charleroy . . . . .	<i>Tournaisis</i> . . . . . <i>Prévôté de Mons</i> . . . . .	Hainaut autrichien . . . . .	HAINAUT. ( <i>Capitale Mons.</i> ) . . . . .			
11. NORD . . . . .	LILLE . . . . .	Dunkerque . . . . . Hazebrouck . . . . . Lille . . . . . Cambrai . . . . . Avesnes . . . . . Douay . . . . .	<i>Bailliage de Bergues</i> . . . . . <i>Châtellenie de Cassel.</i> . . . . . <i>Pays de Melantois</i> . . . . . <i>Cambresis</i> . . . . . <i>Seigneurie d'Avesnes.</i> . . . . . <i>Bailliage de Douay.</i> . . . . .	Flandre Française . . . . . Idem . . . . . Hainaut français . . . . . Flandre française . . . . .	COMTÉ DE FLANDRE. ( <i>Cap. Gand.</i> ) . . . . . Idem . . . . . HAINAUT. ( <i>Capitale Mons.</i> ) . . . . . COMTÉ DE FLANDRE. ( <i>Cap. Gand.</i> ) . . . . .	Morini . . . . .	Gesoriacum, ou Bononia. ( <i>Boulogne</i> ) . . . . .	
12. PAS DE CALAIS . . . . .	ARRAS . . . . .	Boulogne . . . . . Saint-Omer . . . . . Béthune . . . . . Arras . . . . . Saint-Pol . . . . . Montreuil . . . . .	<i>Boulonnais</i> . . . . . <i>Bailliage de Saint-Omer</i> . . . . . <i>Avouerie de Béthune</i> . . . . . <i>Gouvernement d'Arras</i> . . . . . <i>Thermois, ou Comté de S.-Pol</i> . . . . . <i>Bailliage de Montreuil.</i> . . . . .	Flandre française . . . . . Hainaut français . . . . . Comté de Ponthieu . . . . .	GOUV. DE PICARDIE. ( <i>Cap. Amiens.</i> ) . . . . . GOUV. D'ARTOIS. ( <i>Cap. Arras.</i> ) . . . . . COMTÉ DE FLANDRE. ( <i>Cap. Gand.</i> ) . . . . .	Atrebates . . . . .	Nemetacum, ou Atrebates. ( <i>Arras.</i> ) . . . . .	
13. SOMME . . . . .	AMIENS . . . . .	Abbeville . . . . . Douvens . . . . . Péronne . . . . . Montdidier . . . . . Amiens . . . . .	<i>Ponthieu proprement dit.</i> . . . . . <i>Amiénois</i> . . . . . <i>Santerre</i> . . . . . <i>Amiénois</i> . . . . .	Idem . . . . . Haute Picardie . . . . .	GOUV. DE PICARDIE. ( <i>Cap. Amiens.</i> ) . . . . .	Ambiani . . . . .	Samarobriva, ou Ambiani. ( <i>Amiens.</i> ) . . . . .	BELGICA SECUNDA. Métropole, REIMS.
14. OISE . . . . .	BEAUVAIS . . . . .	Beauvais . . . . . Clermont . . . . . Compiègne . . . . . Senlis . . . . .	<i>Beauvoisis</i> . . . . . <i>Valois</i> . . . . .		GOUV. DE L'ÎLE DE FRANCE. ( <i>Cap. Paris</i> ) . . . . .	Bellovaci . . . . . Silvanectes . . . . .	Cæsaromagus, ou Bellovaci ( <i>Beauvais</i> ) . . . . . Augustomagus, ou Silvanectes ( <i>Senlis</i> ) . . . . .	
15. AISNE . . . . .	LAON . . . . .	Château-Thierry . . . . . Soissons . . . . . Laon . . . . . Saint-Quentin . . . . . Vervins . . . . .	<i>Brie pouilleuse, ou Gallevese.</i> . . . . . <i>Soissonnois</i> . . . . . <i>Laonnois.</i> . . . . . <i>Vermandois</i> . . . . . <i>Thiérarhe</i> . . . . .	Brie champenoise . . . . . Haute Picardie . . . . .	GOUV. DE CHAMPAGNE. ( <i>Cap. Troyes.</i> ) . . . . . GOUV. DE L'ÎLE DE FRANCE. ( <i>Cap. Paris</i> ) . . . . . GOUV. DE PICARDIE. ( <i>Cap. Amiens.</i> ) . . . . .	Suessiones . . . . . Veromandui . . . . .	Augusta-Suessionum, ou Noviodu- num. ( <i>Soissons.</i> ) . . . . . Augusta-Veromanduorum. ( <i>Saint- Quentin.</i> ) . . . . .	
16. ARDENNES . . . . .	MÉZIERES . . . . .	Rocroy . . . . . Mézières . . . . . Sedan . . . . . Rethel . . . . . Vouziers . . . . .	<i>Rethélois.</i> . . . . . <i>Rémois</i> . . . . .	Haute Champagne . . . . .				
17. MARNE . . . . .	CHALONS-SUR-MARNE . . . . .	Reims . . . . . Sainte-Menehould . . . . . Vitry-sur-Marne . . . . . Châlons-sur-Marne . . . . . Épernay . . . . .	<i>Rethélois</i> . . . . . <i>Perthois.</i> . . . . . <i>Champagne proprement dite.</i> . . . . .	Basse Champagne . . . . .	GOUV. DE CHAMPAGNE. ( <i>Cap. Troyes.</i> ) . . . . .	Remi . . . . . Catalauni . . . . .	Durocortorum, ou Remi. ( <i>Reims.</i> ) . . . . . Durocatalaunum, ou Catalauni. ( <i>Châlons-sur-Marne.</i> ) . . . . .	

42  
13 L-9

Biblioth. Rhen.-Traj.  
d. d.  
Vir. Cl. G. Moll.  
MAPPAE TERRESTRES.  
Sect. III *Man*  
*tes.*  
N<sup>o</sup>. 2k.

DIVISION ACTUELLE.			DIVISION SOUS LES ROIS.			DIVISION SOUS LES ROMAINS.		
DÉPARTEMENTS.	CHEFS LIEUX DE PRÉFECTURE.	ARRONDISSEMENTS.	GOUVERNEMENTS ET PROVINCES.			PEUPLES.	CITÉS.	PROVINCES ROMAINES.
			SUBDIVISIONS.	DIVISIONS.	GOUVERNEMENTS ET PROVINCES.			
18. MEUSE . . . . .	BAR-SUR-ORNAIN . . . . .	Bar-sur-Ornain . . . . . Commercy . . . . . Montmédy . . . . . Verdun . . . . .	Barrois mouvant . . . . . Barrois non mouvant . . . . . Verdunois . . . . .	Barrois . . . . . Lorraine française . . . . .	GOUV. DE LORRAINE (Cap. Nancy.)	Verodunenses . . . . .	Verodunum. (Verdun.) . . . . .	BELGICA PRIMA. Métropole, TRÈVES.
19. MEURTE . . . . .	NANCY . . . . .	Nancy . . . . . Château-Salins . . . . . Sarrebouurg . . . . . Lunéville . . . . .	Toulois . . . . . Bailliage de Nancy . . . . . — de Château-Salins . . . . . — de Vandrevange . . . . . — de Lunéville . . . . .	— proprement dite . . . . . — allemande . . . . . — allemande . . . . . — proprement dite . . . . .		Leuci . . . . .	Tullum. (Toul.) . . . . .	
20. VOSGES . . . . .	EPINAL . . . . .	Neuf-château . . . . . Mirecourt . . . . . Epinal . . . . . Saint-Dié . . . . . Remiremont . . . . .	— de Neufchâteau . . . . . — de Mirecourt . . . . . — d'Epinal . . . . . — de Saint-Dié . . . . . — de Remiremont . . . . .	Pays des Vosges . . . . .	CERCLE ÉLECTORAL DU RHIN . . . . . — DE WESTPHALIE . . . . .	Mediomatrici . . . . .	Divodurum, ou Mediomatrici. (Metz)	
21. MOSELLE . . . . .	METZ . . . . .	Briey . . . . . Thionville . . . . . Metz . . . . . Sarreguemines . . . . .	Barrois non mouvant . . . . . — de Mirecourt . . . . . Pays Messin . . . . . Bailliage de Sarreguemines . . . . .	Barrois . . . . . Lorraine allemande . . . . . — française . . . . . — allemande . . . . .		Treveri . . . . .	Augusta Treverorum. (Trevés.) . . . . .	
22. SARRE . . . . .	TREVES . . . . .	Treves . . . . . Sarrebrouck . . . . . Prum . . . . . Birkenfeld . . . . .	Pays de Westerrich . . . . . — de Hundsruch . . . . .	Bas Palatinat . . . . .	— DU RHIN . . . . .	(Caracates . . . . .	Magontiacum. (Mayence.) . . . . .	
23. RHIN ET MOSELLE . . . . .	COBLENTZ . . . . .	Coblentz . . . . . Bonn . . . . . Simmern . . . . .	Idem . . . . . Bas Archevêché de Cologne . . . . . Pays de Hundsruch . . . . .	Basse Palatinat . . . . .		Nemetes . . . . .	Noviomagus, ou Nemetes. (Spire.)	
24. MONT TONNERRE . . . . .	MAYENCE . . . . .	Mayence . . . . . Spire . . . . . Kayserslautern . . . . . Deux-Ponts . . . . .	Pays de Ringaw, ou Electorat de Mayence . . . . . Seigneurie de l'Evêché de Spire . . . . . Electorat du Palatinat . . . . . Duché de Deux-Ponts . . . . .		GOUV. D'ALSACE. (Cap. Strasbourg.)	Vangiones . . . . .	Borbetomagus, ou Vaurigiones. (Worms.) . . . . .	
25. BAS RHIN . . . . .	STRASBOURG . . . . .	Weissembourg . . . . . Saverne . . . . . Strasbourg . . . . . Schlettstait . . . . .	Pays de Wasgau . . . . . Landgraviat de Basse Alsace . . . . .	Basse Alsace . . . . .		Portion des Nemetes . . . . .	Noviomagus. (Spire.) . . . . .	
26. HAUT RHIN . . . . .	COLMAR . . . . .	Colmar . . . . . Altkirch . . . . . Délemont . . . . . Porentruy . . . . . Béfort . . . . .	Landgraviat de Haute Alsace . . . . . Pays de Suntgaw . . . . . Principauté de Montbéliard . . . . . Pays de Suntgaw . . . . .	Haute Alsace . . . . .	Triboci . . . . .	Argentoratum. (Strasbourg.) . . . . .		
27. MANCHE . . . . .	SAINT-LÔ . . . . .	Valognes . . . . . Saint-Lô . . . . . Mortain . . . . . Avranches . . . . . Coutances . . . . .	Cotentin . . . . . Avranchain . . . . . Cotentin . . . . .	Basse Normandie . . . . .	GOUV. DE NORMANDIE. (Cap. Rouen.)	Unelli, ou Venelli . . . . .	Crotiatonum. (Valognes.) . . . . .	
28. CALVADOS . . . . .	CAEN . . . . .	Bayeux . . . . . Caen . . . . . Pont-l'Évêque . . . . . Lisieux . . . . . Falaise . . . . . Vire . . . . .	Pays de Bessin . . . . . Campagne de Caen . . . . . Pays d'Auge . . . . . Pays de Lieuvin . . . . . Campagne de Caen . . . . . Pays de Boccage . . . . .	Haute Normandie . . . . .		Bajocasses . . . . .	Arægenus, ou Bajocasses. (Bayeux.)	
29. ORNE . . . . .	ALENÇON . . . . .	Domfront . . . . . Argentan . . . . . Alençon . . . . . Mortagne . . . . .	— d'Houlme . . . . . Campagne d'Alençon . . . . . Pays de Corbonnois . . . . .	Basse Normandie . . . . . Haut Perche . . . . .	GOUV. DU PERCHE. (Cap. Mortagne.)	Viducasses . . . . .	Viducasses. (Caen.) . . . . .	
30. EURE . . . . .	EVREUX . . . . .	Pont-Audemer . . . . . Louviers . . . . . Les Andelys . . . . . Evreux . . . . . Bernay . . . . .	— de Lieuvin . . . . . — de la Campagne . . . . . Vexin normand . . . . . Pays de la Campagne . . . . . — de Lieuvin . . . . .	Haute Normandie . . . . .		Lexovii . . . . .	Noviomagus (Lizieux.) . . . . .	
31. SEINE INFÉRIEURE . . . . .	ROUEN . . . . .	Le Havre . . . . . Yvetot . . . . . Dieppe . . . . . Neufchâtel . . . . . Rouen . . . . .	— de Caux . . . . . — de Bray . . . . . — du Roumois . . . . .	GOUV. DE NORMANDIE. (Cap. Rouen.)	Partie des Lexovii . . . . .	Noviomagus. (Lizieux.) . . . . .		
32. FINISTÈRE . . . . .	QUIMPER . . . . .	Brest . . . . . Morlaix . . . . . Châteaulin . . . . . Quimper . . . . . Quimperlé . . . . .	Diocèse de S.-Pol-de-Léon . . . . . — de Tréguier . . . . . — de Quimper . . . . .		Basse Bretagne . . . . .	Aulerci-Eburovices . . . . .	Mediolanum, ou Eburovices. (Evreux)	
33. MORBIHAN . . . . .	VANNES . . . . .	Pontivy (Napoléonville.) . . . . . Ploermel . . . . . Lorient . . . . . Vannes . . . . .	— de Vannes . . . . .	Moyenne Bretagne . . . . .	Veliocasses . . . . .	Rothomagus. (Rouen.) . . . . .		
34. COTES DU NORD . . . . .	SAINT-BRIEUC . . . . .	Lannion . . . . . Saint-Brieuc . . . . . Dinan . . . . . Loudéac . . . . . Guingamp . . . . .	— de Tréguier . . . . . — de Saint-Brieuc . . . . . — de Saint-Malo . . . . . — de Saint-Brieuc . . . . . — de Tréguier . . . . .	Basse Bretagne . . . . . Moyenne Bretagne . . . . . Basse Bretagne . . . . .	Osismi . . . . .	Voraginium, ou Osismi. (Karhaix.)		
						Corisopiti . . . . .		
						Veneti . . . . .	Darioricum, ou Veneti. (Vannes.)	
						Cariolites . . . . .	Reginea. (Ergines.) . . . . .	
						Rhedones . . . . .	Condate, ou Rhedones. (Rennes.)	

Biblioth. Rhen.-Traj.  
d. d.  
Vir Cl. G. Moll.  
MAPPAE TERRESTRES  
Sect. III. *Atlan-tes.*  
N<sup>o</sup>. 21.

DIVISION ACTUELLE.			DIVISION SOUS LES ROIS.			DIVISION SOUS LES ROMAINS.		
DÉPARTEMENTS.	CHEFS LIEUX DE PRÉFECTURE.	ARRONDISSEMENTS.	GOUVERNEMENTS ET PROVINCES.			PEUPLES.	CITÉS.	PROVINCES ROMAINES.
			SUBDIVISIONS.	DIVISIONS.	GOUVERNEMENTS ET PROVINCES.			
35. ILLE ET VILAINE.	RENNES.	Saint-Malo Fougères Vitré Redon Montfort Rennes	Diocèse de Saint-Malo — de Rennes — de Vannes — de Saint-Malo — de Rennes	Haute Bretagne		Namnetes	Condivicnum. (Nantes.)	
36. LOIRE INFÉRIEURE.	NANTES.	Savenay Château-Briant Ancenis Nantes Paimbœuf	— de Nantes	Haute Bretagne				LUGDUNENSIS TERTIA. Métropole, Tours.
37. MAYENNE.	LAVAL.	Mayenne Laval Château-Gontier	Bas Maine Haut Anjou		GOUV. DU MAINE. (Cap. Le Mans.) GOUV. D'ANJOU. (Cap. Angers.)	Diablintes Arvii	Nœodunum, ou Diablintes. (Jublins.) Vagoritum. (La Cité.)	
38. SARTHE.	LE MANS.	Mamers Saint-Calais La Flèche Le Mans	Haut Maine Haut Anjou Haut Maine		GOUV. DU MAINE. (Cap. Le Mans.) GOUV. D'ANJOU. (Cap. Angers.) GOUV. DU MAINE. (Cap. Le Mans.)	Aulerci Cenomani	Suindinum, ou Cenomani (Le Mans.)	
39. MAINE ET LOIRE.	ANGERS.	Segré Baugé Saumur Beaupréau Angers	Haut Anjou Bas Anjou Haut Anjou		GOUV. D'ANJOU. (Cap. Angers.)	Andes, ou Andecavi	Juliomagus, ou Andecavi. (Angers.)	
40. INDRE ET LOIRE.	TOURS.	Tours Loches Chinon	Haute Touraine Basse Touraine		GOUV. DE TOURAINE. (Cap. Tours.)	Turones	Cæsarodunum, ou Turones. (Tours.)	
41. SEINE.	PARIS.	Saint-Denis Sceaux Paris	Pays de la France Hurepoix Pays de la France					
42. SEINE ET OISE.	VERSAILLES.	Mantes Pontoise Versailles Corbeil Estampes	Mantoi. Vexin français Mantoi. Brie française Pays Chartrain.		GOUV. DE L'ÎLE DE FRANCE. (Cap. Paris)	Parisii	Lutetia Parisiorum. (Paris.)	
43. SEINE ET MARNE.	MELUN.	Melun Coulommiers Meaux Fontainebleau Provins	Brie française Brie haute Gâtinois français Brie basse	Brie champenoise Idem	GOUV. DE L'ÎLE DE FRANCE. (Cap. Paris) GOUV. DE CHAMPAGNE. (Cap. Troyes.) GOUV. DE L'ÎLE DE FRANCE. (Cap. Paris) GOUV. DE CHAMPAGNE. (Cap. Troyes.)	Partie des Carnutes Partie des Senones Meldi Partie des Senones	Autricum, ou Carnutes. (Chartres.) Senones. (Sens.) Jatinum, ou Meldi. (Meaux.) Senones. (Sens.)	
44. YONNE.	AUXERRE.	Sens Joigny Auxerre Tonnerre Avalon	Sénonois Auxerrois Sénonois Avalonnois	Basse Champagne	Idem GOUV. DE BOURGOGNE. (Cap. Dijon) GOUV. DE CHAMPAGNE. (Cap. Troyes.) GOUV. DE BOURGOGNE. (Cap. Dijon.)	Senones	(Agedincum, ou Senones. (Sens.) Autissiodorum. (Auxerre.)	LUGDUNENSIS QUARTA. Métropole, SENS.
45. AUBE.	TROYES.	Arcis-sur-Aube Nogent-sur-Seine Troyes Bar-sur-Aube Bar-sur-Seine	Champagne proprement dite. Vallage. Sénonois	Basse-Champagne	GOUV. DE CHAMPAGNE. (Cap. Troyes.)	Tricasses	Augustobona, ou Tricasses. (Troyes.)	
46. EURE ET LOIR.	CHARTRES.	Nogent-le-Rotrou Chartres Châteaudun Dreux	Ressort de Nogent-le-Rou. Pays Chartrain Dunois Mantoi.	Haut Perche Beauce	PROVINCE DU PERCHE. (Cap. Mortagne.) GOUV. D'ORLÉANOIS. (Cap. Orléans.) GOUV. DE L'ÎLE DE FRANCE. (Cap. Paris)	Carnutes	Autricum, ou Carnutes. (Chartres.)	
47. LOIR ET CHER.	BLOIS.	Vendôme Blois Romorantin	Vendômois Blaisois Sologne	Beauce				
48. LOIRET.	ORLÉANS.	Pithiviers Montargis Gien Orléans	Haut Orléanois Gâtinois Orléanois Idem Haut Orléanois.	Orléanois propr. dit. Orléanois propr. dit.	GOUV. D'ORLÉANOIS. (Cap. Orléans.)	Aureliani	Genabum, ou Aureliani. (Orléans.)	
49. HAUTE MARNE.	CHAUMONT.	Wassy Chaumont Langres	Vallage. Bassigny	Basse Champagne	GOUV. DE CHAMPAGNE. (Cap. Troyes.)	Partie des Catalauni — des Leuci — des Lingones	Audomatunum. (Langres.) Tullum. (Toul.) Durocatalaunum, ou Catalauni. (Châlons-sur-Marne.)	LUGDUNENSIS PRIMA. BELGICA PRIMA. BELGICA SECUNDA.
50. COTE D'OR.	DIJON.	Châtillon Semur Dijon Beaune	Châtillonnois Auxois proprement dit. Dijonnois proprement dit. Beaunois.	Pays de Montagne Auxois Dijonnois	GOUV. DE BOURGOGNE. (Cap. Dijon.)	AEdui Mandubii Boii Aulerci Brannovices	Alesia. (Aise.) Bibracte, ou Augustodunum. (Autun) Matisco. (Mâcon.)	MAXIMA SEQUANORUM. Métropole, BESANÇON.
51. SAONE ET LOIRE.	MACON.	Autun Charolles Châlons-sur-Saone Louhans Mâcon	Autunois proprement dit. Charollois Châlonnois proprement dit. Bresse Châlonnoise. Mâconnois	Autunois Châlonnois		Sequani, en partie		

42  
13-L-11

# TABLEAU COMPARATIF DES DIVISIONS DE LA FRANCE.

Biblioth. Rhen.-Traj.  
d. d.  
Vir Cl. G. Moll.  
MAPPE TERRESTRES  
Sect. III. *Atlas*  
*tes.*  
N<sup>o</sup> 2 m.

DIVISION ACTUELLE.			DIVISION SOUS LES ROIS.			DIVISION SOUS LES ROMAINS.		
DÉPARTEMENTS.	CHEFS LIEUX DE PRÉFECTURE.	ARRONDISSEMENTS.	GOUVERNEMENTS ET PROVINCES.			PEUPLES.	CITÉS.	PROVINCES ROMAINES.
			SUBDIVISIONS.	DIVISIONS.	GOUVERNEMENTS ET PROVINCES.			
52. NIEVRE . . . . .	NEVERS . . . . .	Cosne . . . . . Clamecy . . . . . Nevers . . . . . Château-Chinon . . . . .	Donzoiis . . . . . Les Vallées d'Yonne . . . . . Les Vallées de Nevers . . . . . Morvan . . . . .		NIVERNOIS. (Capitale <i>Nevers.</i> ) . . . . .	AEdui . . . . .	Augustodunum. ( <i>Autun.</i> ) . . . . .	LUGDUNENSIS PRIMA. Métropole, LYON.
53. LOIRE . . . . .	MONTERISON . . . . .	Roanne . . . . . Montbrison . . . . . Saint-Étienne . . . . .	Roannois . . . . . Bas Forez . . . . . Haut Forez . . . . .	Forez . . . . .	GOUV. DE LYONNOIS (Cap. <i>Lyon.</i> ) . . . . .	Segusiani . . . . .	Rodumna. ( <i>Roanne.</i> ) . . . . . Forum Segusianorum. ( <i>Feurs.</i> ) . . . . .	
54. RHONE . . . . .	LYON . . . . .	Villefranche . . . . . Lyon . . . . .	Beaujolais . . . . . Lyonnais proprement dit . . . . .			GOUV. DE FRANCHECOMTÉ. (C. <i>Besançon.</i> ) . . . . .		
55. HAUTE SAONE . . . . .	VESOUL . . . . .	Gray . . . . . Vesoul . . . . . Lure . . . . .	Bailliage de Gray . . . . . — de Vesoul . . . . . Seigneurie de Lure . . . . .	Bailliage d'Amont . . . . .				
56. JURA . . . . .	LONS-LE-SAUNIER . . . . .	Dôle . . . . . Poligny . . . . . Lons-le-Saunier . . . . . Saint-Claude . . . . .	Bailliage de Dôle . . . . . — de Poligny . . . . . — de Montmorot . . . . . Judicature de Saint-Claude . . . . .	— du milieu . . . . . — d'Aval . . . . .		Sequani . . . . .	Vesontio. ( <i>Besançon.</i> ) . . . . .	
57. DOUBS . . . . .	BESANÇON . . . . .	Besançon . . . . . Baume-sur-le-Doubs . . . . . Saint-Hippolyte . . . . . Pontarlier . . . . .	Bailliage de Besançon . . . . . — de Baume . . . . . Idem . . . . . — de Pontarlier . . . . .	— du milieu . . . . . — d'Amont . . . . . Idem . . . . . — d'Aval . . . . .				
58. VENDEE . . . . .	NAPOLÉON . . . . .	Les Sables d'Olonne . . . . . Napoléon, ou la Roche-sur-Yon . . . . . Fontenay-le-Peuple . . . . .		Bas Poitou . . . . .				
59. DEUX SEVRES . . . . .	NIORT . . . . .	Bressuire . . . . . Partenay . . . . . Niort . . . . . Melle . . . . .	Thouarsois . . . . . Gastine . . . . . Niortois . . . . .	Haut Poitou . . . . .	GOUV. DE POITOU. (Cap. <i>Poitiers.</i> ) . . . . .	Pictones, ou Pictavi . . . . . Agesinates . . . . .	Limonium, ou Pictavi. ( <i>Poitiers.</i> ) . . . . .	
60. VIENNE . . . . .	POITIERS . . . . .	Loudun . . . . . Châtellerault . . . . . Montmorillon . . . . . Civray . . . . . Poitiers . . . . .	Loudunois . . . . . Haut Poitou proprement dit . . . . .					AQUITANIA SECUNDA. Métropole, BORDEAUX.
61. CHARENTE . . . . .	ANGOULÊME . . . . .	Ruffec . . . . . Confolens . . . . . Angoulême . . . . . Barbezieux . . . . . Cognac . . . . .		Basse Marche . . . . . Haute Saintonge . . . . .	ANGOUMOIS. (Capitale <i>Angoulême.</i> ) . . . . . MARCHE. (Capitale <i>Guéret.</i> ) . . . . . ANGOUMOIS. (Capitale <i>Angoulême.</i> ) . . . . . SAINTONGE. (Capitale <i>Saintes.</i> ) . . . . . ANGOUMOIS. (Capitale <i>Angoulême.</i> ) . . . . .	Partie des Pictones . . . . .	Limonium. ( <i>Poitiers.</i> ) . . . . .	
62. CHARENTE INFÉR. . . . .	SAINTE . . . . .	La Rochelle . . . . . Rochefort . . . . . Saint-Jean-d'Angély . . . . . Saintes . . . . . Jonsac . . . . . Marennes . . . . .		Basse Saintonge . . . . . Haute Saintonge . . . . .	AUNIS. (Capitale <i>La Rochelle.</i> ) . . . . . PROVINCE DE SAINTONGE. (Cap. <i>Saintes.</i> ) . . . . .	Santonnes . . . . .	Mediolanum Santonum. ( <i>Saintes.</i> ) . . . . .	
63. CHER . . . . .	BOURGES . . . . .	Sancerre . . . . . Bourges . . . . . Saint-Amand . . . . .		Haut Berri . . . . . Bas Bourbonnois . . . . .	PROVINCE DE BERRI. (Capit. <i>Bourges.</i> ) . . . . . BOURBONNOIS. (Capitale <i>Moulins.</i> ) . . . . .			
64. INDRE . . . . .	CHATEAURoux . . . . .	Issoudun . . . . . Châteauroux . . . . . La Châtre . . . . . Le Blanc . . . . .		Bas Berri . . . . .	PROVINCE DE BERRI. (Capit. <i>Bourges.</i> ) . . . . .	Bituriges . . . . .	Avaricum, ou Bituriges. ( <i>Bourges.</i> ) . . . . .	
65. CREUSE . . . . .	GUÉRET . . . . .	Guéret . . . . . Boussac . . . . . Aubusson . . . . . Bourganeuf . . . . .		Haute Marche . . . . . Basse Marche . . . . .	MARCHE. (Capitale <i>Guéret.</i> ) . . . . .			
66. HAUTE VIENNE . . . . .	LIMOGES . . . . .	Bellac . . . . . Limoges . . . . . Saint-Yriex . . . . . Rochechouart . . . . .		Haut Limousin . . . . .	LIMOUSIN. (Capitale <i>Limoges.</i> ) . . . . .	Lemovices . . . . .	Augustoritum, ou Lemovices. ( <i>Limoges.</i> ) . . . . .	AQUITANIA PRIMA. Métropole, BORDEAUX.
67. CORREZE . . . . .	TULLE . . . . .	Ussel . . . . . Tulle . . . . . Brives . . . . .		Bas Limousin . . . . .				
68. PUY-DE-DOME . . . . .	CLERMONT . . . . .	Riom . . . . . Thiers . . . . . Ambert . . . . . Clermont-Ferrand . . . . . Issoire . . . . .	Basse Auvergne propr. dite . . . . . Pays de Limagne . . . . . — de Livradois . . . . . Basse Auvergne propr. dite . . . . .	Basse Auvergne . . . . .	AUVERGNE. (Capitale <i>Clermont.</i> ) . . . . .			
69. CANTAL . . . . .	AURILLAC . . . . .	Mauriac . . . . . Murat . . . . . Saint-Flour . . . . . Aurillac . . . . .	Haute Auvergne propr. dite . . . . .	Haut Auvergne . . . . .		Arverni . . . . .	Augustonemetum. ( <i>Clermont.</i> ) . . . . .	
70. ALLIER . . . . .	MOULINS . . . . .	Montluçon . . . . . Moulins . . . . . Gannat . . . . . La Palisse . . . . .		Bas Bourbonnois . . . . . Haut Bourbonnois . . . . .	BOURBONNOIS. (Capitale <i>Moulins.</i> ) . . . . .			



Biblioth. Rhen.-Traj.  
d. d.  
Vir. Cl. G. Moll.  
MAPPAE TERRESTRES.  
Sect. III. *Atlantes.*  
N<sup>o</sup>. 22.

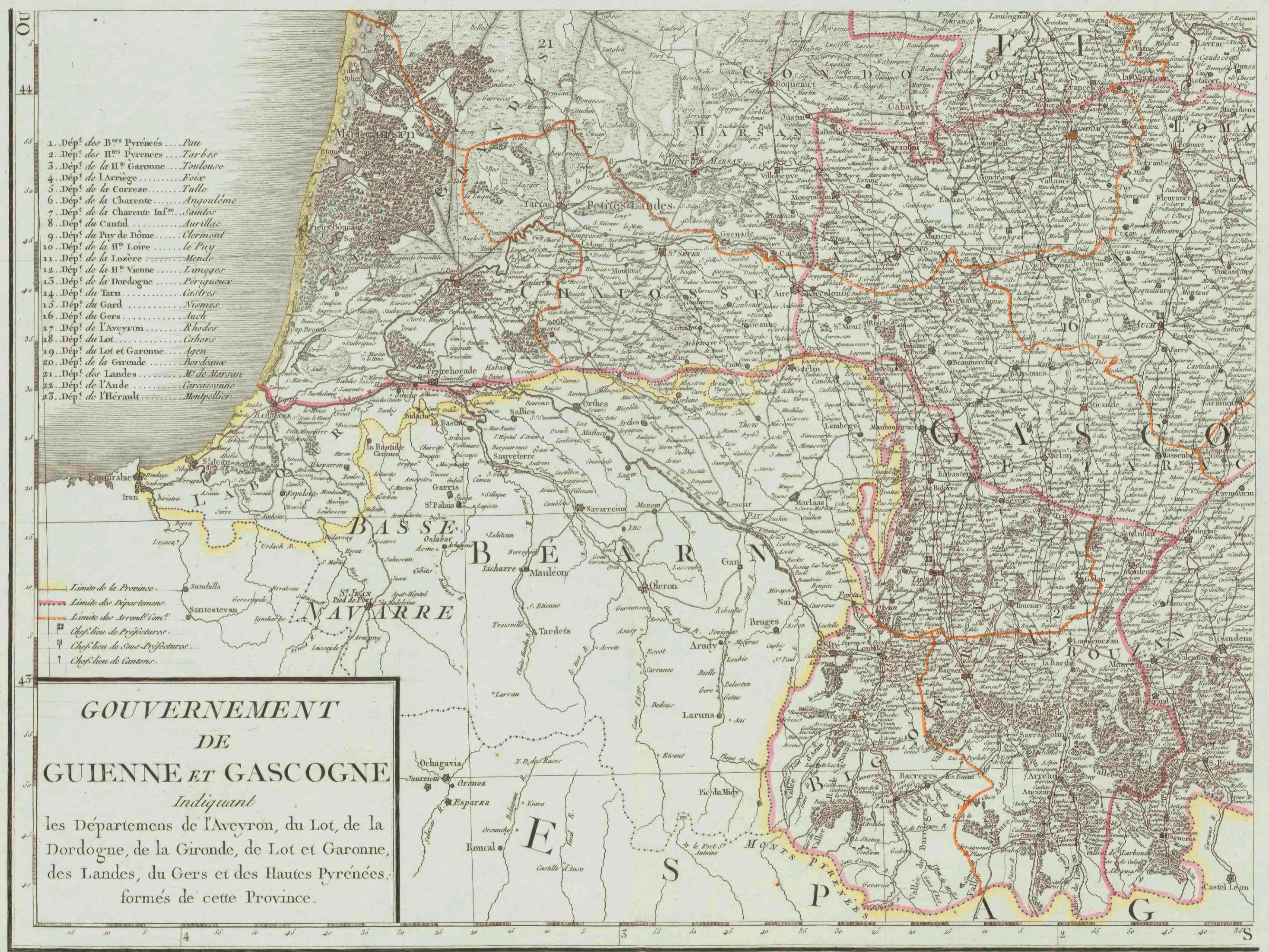
DIVISION ACTUELLE.			DIVISION SOUS LES ROIS.			DIVISION SOUS LES ROMAINS.		
DÉPARTEMENTS.	CHEFS LIEUX DE PRÉFECTURE.	ARRONDISSEMENTS.	GOUVERNEMENTS ET PROVINCES.			PEUPLES.	CITÉS.	PROVINCES ROMAINES.
			SUBDIVISIONS.	DIVISIONS.	GOUVERNEMENTS ET PROVINCES.			
71. GIRONDE	BORDEAUX.	Blaye	<i>Blayois, Vitrezay, P. de Bourg, Pays de Libourne, Fronsadois Bazadois septentrional — méridional Bordelais proprement dit. Pays de Médoc.</i>	Bordelais	GUYENNE. (Capitale Bordeaux.)	Vivisci	Blavia. ( <i>Blaye.</i> )	AQUITANIA SECUNDA.
		Libourne		Bazadois		Vasates	Cossio, ou Vasates. ( <i>Bazas.</i> )	NOVEMPOPULANIA.
		La Réole		Bordelais		Bituriges	Burdigala. ( <i>Bordeaux.</i> )	AQUITANIA SECUNDA. Métropole, BURDIGALA.
		Bordeaux		Périgord. C. Périgueux.		Petrocorii	Vesunna, ou Petrocorii. ( <i>Périgueux.</i> )	
		Lesparre				Nitiobriges	Aginnum. ( <i>Agen.</i> )	
72. DORDOGNE	PÉRIGUEUX	Nontron	<i>Haut, ou Blanc Périgord.</i>	GUYENNE. (Capitale Bordeaux.)	AQUITANIA SECUNDA. Métropole, BURDIGALA.			
		Périgueux	<i>Bas, ou Noir Périgord.</i>					
		Sarlat	<i>Haut, ou Blanc Périgord.</i>					
73. LOT	CAHORS	Montauban	<i>Bas Quercy.</i>	GUYENNE. (Capitale Bordeaux.)	AQUITANIA SECUNDA. Métropole, BURDIGALA.			
		Figeac	<i>Haut Quercy.</i>					
		Gourdon						
74. LOT ET GARONNE	AGEN	Agén		GUYENNE. (Capitale Bordeaux.)	AQUITANIA SECUNDA. Métropole, BURDIGALA.			
		Marmande						
		Nérac						
75. AVEYRON	RHODEZ	Espalion	<i>Comté de Rouergue</i>	GUYENNE. (Capitale Bordeaux.)	AQUITANIA SECUNDA. Métropole, BURDIGALA.			
		Milhau	<i>Haute Marche</i>					
		Saint-Affrique	<i>Comté de Rouergue</i>					
76. LANDES	MONT DE-MARSAN	Rhodez	<i>Basse Marche</i>	GUYENNE. (Capitale Bordeaux.)	AQUITANIA SECUNDA. Métropole, BURDIGALA.			
		Villefranche						
		Mont-de-Marsan	<i>Le Marsan, Gabardan</i>					
77. BASSES PYRÉNÉES	PAU	Saint-Sever	<i>Chalosse proprement dite</i>	GUYENNE. (Capitale Bordeaux.)	AQUITANIA SECUNDA. Métropole, BURDIGALA.			
		Dax	<i>Pays des Landes</i>					
		Pau	<i>Senéchaussée de Pau</i>					
78. HAUTES-PYRÉNÉES	TARBES	Oléron	<i>— d'Oleron</i>	GUYENNE. (Capitale Bordeaux.)	AQUITANIA SECUNDA. Métropole, BURDIGALA.			
		Mauléon	<i>Basse Navarre</i>					
		Bayonne	<i>Pays de Labour</i>					
79. GERS	AUCH	Orthez	<i>Senéchaussée d'Orthez</i>	GUYENNE. (Capitale Bordeaux.)	AQUITANIA SECUNDA. Métropole, BURDIGALA.			
		Tarbes	<i>Rustan</i>					
		Bagnères	<i>Les Montagnes</i>					
80. HAUTE GARONNE	TOULOUSE	Argelès		GUYENNE. (Capitale Bordeaux.)	AQUITANIA SECUNDA. Métropole, BURDIGALA.			
		Condom	<i>Comminge</i>					
		Lectoure	<i>Partie Basse</i>					
81. ARRIEGE	FOIX	Auch	<i>Pays de Lomagne, de Gaure</i>	GUYENNE. (Capitale Bordeaux.)	AQUITANIA SECUNDA. Métropole, BURDIGALA.			
		Mirande	<i>Haut, ou Blanc Armagnac</i>					
		Lombez	<i>Pays d'Astarac, Noir Armagnac proprement dit</i>					
82. PYRÉNÉES ORIENT.	PERPIGNAN	Comminge	<i>Bus Comminge</i>	GUYENNE. (Capitale Bordeaux.)	AQUITANIA SECUNDA. Métropole, BURDIGALA.			
		Castel-Sarrasin	<i>Comminge</i>					
		Toulouse	<i>Partie Haute</i>					
83. AUDE	CARCASSONE	Villefranche		GUYENNE. (Capitale Bordeaux.)	AQUITANIA SECUNDA. Métropole, BURDIGALA.			
		Muret	<i>Partie Basse</i>					
		Saint-Gaudens	<i>Pays de Donnezan</i>					
84. TARN	ALBY	Pamiers	<i>Partie Haute</i>	GUYENNE. (Capitale Bordeaux.)	AQUITANIA SECUNDA. Métropole, BURDIGALA.			
		Saint-Girons	<i>Roussillon propre</i>					
		Foix	<i>Valespir</i>					
85. HÉRAULT	MONTPELLIER	Perpignan	<i>Conflans et Cerdagne</i>	GUYENNE. (Capitale Bordeaux.)	AQUITANIA SECUNDA. Métropole, BURDIGALA.			
		Ceret	<i>Lauragais</i>					
		Prades	<i>Comté de Lodève</i>					
86. GARD	NISMES	Castelnaudary	<i>Comté de Montpellier</i>	GUYENNE. (Capitale Bordeaux.)	AQUITANIA SECUNDA. Métropole, BURDIGALA.			
		Carcassonne	<i>Vicomté de Béziers</i>					
		Narbonne	<i>Comté de Narbonne</i>					
87. LOZERE	MENDE	Limoux	<i>Pays de Razes</i>	GUYENNE. (Capitale Bordeaux.)	AQUITANIA SECUNDA. Métropole, BURDIGALA.			
		Gaillac	<i>Comté de Lodève</i>					
		Alby	<i>Comté de Narbonne</i>					
88. ARDECHE	PRIVAS	Albi	<i>Albigeois</i>	GUYENNE. (Capitale Bordeaux.)	AQUITANIA SECUNDA. Métropole, BURDIGALA.			
		Castres	<i>Cévennes propres</i>					
		Lavaur	<i>Uzègeois</i>					
89. HAUTE LOIRE	LE PUY	Lodève	<i>Némozis</i>	GUYENNE. (Capitale Bordeaux.)	AQUITANIA SECUNDA. Métropole, BURDIGALA.			
		Montpellier	<i>Cévennes propres</i>					
		Béziers	<i>Comté de Lodève</i>					

Biblioth. Rhen.-Traj.  
d. d.  
Vir Cl. G. Moll.  
MAPPAE TERRESTRES  
Sect. III. *Alpines*  
N<sup>o</sup> 20.

DIVISION ACTUELLE.			DIVISION SOUS LES ROIS.			DIVISION SOUS LES ROMAINS.		
DÉPARTEMENTS.	CHEFS LIEUX DE PRÉFECTURE.	ARRONDISSEMENTS.	GOUVERNEMENTS ET PROVINCES.			PEUPLES.	CITÉS.	PROVINCES ROMAINES.
			SUBDIVISIONS.	DIVISIONS.	GOUVERNEMENTS ET PROVINCES.			
90. ISERE . . . . .	GRENOBLE . . . . .	Vienne . . . . . La Tour du Pin . . . . . Grenoble . . . . . Saint-Marcellin . . . . .	Viennois . . . . . Grésivaudan . . . . . Valentinois . . . . .	Bas Dauphiné . . . . . Haut Dauphiné . . . . .	DAUPHINÉ. (Capitale Grenoble.)	Allobroges . . . . . Segalauni . . . . .	Vienna. ( <i>Vienne</i> ) . . . . . Valentia. ( <i>Valence</i> ) . . . . .	VIENNENSIS. Métropole, VIENNE.
91. DROME . . . . .	VALENCE . . . . .	Valence . . . . . Die . . . . . Nions . . . . . Montelimart . . . . .	Idem . . . . . Diois . . . . . Baronies . . . . . Valentinois . . . . .	Bas Dauphiné . . . . . Haut Dauphiné . . . . . Bas Dauphiné . . . . .		Tricastini . . . . . Vocontii . . . . .	Neomagus. ( <i>St.-Pol-Trois-Châteaux</i> ) Dea. ( <i>Die</i> ) . . . . .	
92. HAUTES ALPES . . . . .	GAP . . . . .	Briançon . . . . . Embrun . . . . . Gap . . . . .	Briançonnais . . . . . Embrunois . . . . . Gapençois . . . . .	Haut Dauphiné . . . . .	BOURGOGNE. (Capitale DIJON.)	Tricorii . . . . . Caturiges . . . . .	Vapincum. ( <i>Gap</i> ) . . . . . Ebrodunum. ( <i>Embrun</i> ) . . . . .	NARBONENSIS SECUNDA. ALPES MARITIMAE.
93. AIN . . . . .	BOURG . . . . .	Bourg . . . . . Nantua . . . . . Belley . . . . . Trévoux . . . . .	Bresse proprement dite . . . . . Bugey proprement dit . . . . . Idem . . . . . Principauté de Dombes . . . . .	Bresse . . . . . Bugey . . . . .		RÉPUBLIQUE DE GENEVE . . . . .	Partie de la Sapaudia . . . . . Partie des Sequani . . . . . Partie des Allobroges . . . . . Ambarri . . . . .	Partie des Helvetii . . . . .
94. LÉMAN . . . . .	GENEVE . . . . .	Genève . . . . . Thonon . . . . . Bonneville . . . . . Chambéry . . . . .	Duché de Chablais . . . . . Baronie de Faussigny . . . . . Savoie proprement dite . . . . .		DUCHÉ DE SAVOIE. (Cap. Chambéry.)	Partie des Helvetii . . . . .	Colonia Equestris Noiodunum ( <i>Nyon</i> )	VIENNENSIS. Métropole, VIENNE.
95. MONT-BLANC . . . . .	CHAMBÉRY . . . . .	Ancey . . . . . Moutiers . . . . . St.-Jean de Maurienne . . . . .	Duché de Genève . . . . . Tarantaise . . . . . Maurienne . . . . .		DAUPHINÉ. (Capitale Grenoble.)	Centrones . . . . . Medulli . . . . .	Darantasia. ( <i>Moûtiers</i> ) . . . . .	ALPES PENNINAE et GRAIAE.
96. VAUCLUSE . . . . .	AVIGNON . . . . .	Orange . . . . . Avignon . . . . . Carpentras . . . . . Apt . . . . .	Principauté d'Orange . . . . . Comtat d'Avignon . . . . . Comtat Venaissin . . . . . Sénéchaussée de Forcalquier . . . . .			PROVENCE. (Capitale Aix.)	Cavares . . . . . Anatalii . . . . . Avatici . . . . .	Avenio. ( <i>Avignon</i> ) . . . . . Arelate. ( <i>Arles</i> ) . . . . . Massilia. ( <i>Marseille</i> ) . . . . .
97. BASSES ALPES . . . . .	DIGNE . . . . .	Barcelonnette . . . . . Castellane . . . . . Digne . . . . . Sisteron . . . . . Forcalquier . . . . .	Vallée de Barcelonnette . . . . . Sénéchaussée de Castellane . . . . . — de Digne . . . . . — de Sisteron . . . . . — de Forcalquier . . . . .	Haute Provence . . . . .	PROVENCE. (Capitale Aix.)	Memini . . . . .	Segustero. ( <i>Sisteron</i> ) . . . . . Apta Julia. ( <i>Apt</i> ) . . . . . Reii. ( <i>Riez</i> ) . . . . . Aqua Sextia. ( <i>Aix</i> ) . . . . . Forum Julii. ( <i>Fréjus</i> ) . . . . . Antipolis. ( <i>Antibes</i> ) . . . . .	NARBONENSIS SECUNDA. Métropole, AIX.
98. BOUCHES DU RHONE . . . . .	MARSEILLE . . . . .	Marseille . . . . . Aix . . . . . Tarascon . . . . .	— de Marseille . . . . . — d'Aix . . . . . — d'Arles . . . . .	Basse Provence . . . . .		COMTÉ DE NICE . . . . . ÉTAT DE GÈNES . . . . . COMTÉ DE NICE . . . . .	Commoni . . . . . Oxybii . . . . . Caturiges . . . . . Avatici . . . . .	Ebrodunum. ( <i>Embrun</i> ) . . . . .
99. VAR . . . . .	DRAGUIGNAN . . . . .	Brignolle . . . . . Draguignan . . . . . Grasse . . . . . Toulon . . . . .	— de Brignolles . . . . . — de Draguignan . . . . . — de Grasse . . . . . — de Toulon . . . . .		ÉTATS SOUVERAINS DE SAVOIE . . . . .		Bodiotici . . . . . Sentii, Suetri, Nerusii . . . . . Vediantii . . . . .	
100. ALPES MARITIMES . . . . .	NICE . . . . .	Nice . . . . . San Remo . . . . . Puget-Thénières . . . . .	Comté de Nice propr. dit . . . . . Comté de Bailloul . . . . .			ÉTAT DE GÈNES . . . . . ÉTATS SOUVERAINS DE SAVOIE . . . . .		
101. DOIRE . . . . .	IVRÉE . . . . .	Ivrée . . . . . Chiras . . . . . Aoste . . . . .	Province de Canavez . . . . . — de Turin . . . . . — d'Aoste . . . . .		ÉTAT DE GÈNES . . . . . ÉTATS DE SAVOIE . . . . . ÉTAT DE GÈNES . . . . .			
102. SESIA . . . . .	VERCEIL . . . . .	Verceil . . . . . Santia . . . . . Bielle . . . . .	— de Verceil . . . . . — de Bielle . . . . .	Piémont. Cap. Turin.		ÉTAT DE GÈNES . . . . . ÉTATS DE SAVOIE . . . . . ÉTAT DE GÈNES . . . . .		
103. PO . . . . .	TURIN . . . . .	Suse . . . . . Turin . . . . . Pignerol . . . . .	— de Suse . . . . . — de Turin . . . . . — de Pignerol . . . . .		ÉTAT DE GÈNES . . . . . ÉTATS DE SAVOIE . . . . . ÉTAT DE GÈNES . . . . .			
104. STURE . . . . .	CONI . . . . .	Coni . . . . . Mondovi . . . . . Saluces . . . . . Savigliano . . . . . Alba . . . . .	— de Coni . . . . . — de Mondovi . . . . . — de Savigliano . . . . . — de Saluces . . . . . — d'Alba . . . . .			ÉTAT DE GÈNES . . . . . ÉTATS DE SAVOIE . . . . . ÉTAT DE GÈNES . . . . .		
105. MARENGO . . . . .	ALEXANDRIE . . . . .	Alexandrie . . . . . Asti . . . . . Casal . . . . .	Pays Alexandrin . . . . . Province d'Asti . . . . . Haut Montferrat . . . . .	Montferrat . . . . . Partie du Milanez . . . . . Piémont . . . . . Montferrat . . . . .	ÉTAT DE GÈNES . . . . . ÉTATS SOUVERAINS DE SAVOIE . . . . .			
106. MONTENOTTE . . . . .	SAVONE . . . . .	Aequi . . . . . Seva . . . . . Port Maurice . . . . . Savone . . . . .	Bas Montferrat . . . . . Province de Mondovi . . . . .			ÉTAT DE GÈNES . . . . . ÉTATS DE SAVOIE . . . . . ÉTAT DE GÈNES . . . . .		
107. GENES . . . . .	GENES . . . . .	Genes . . . . . Novi . . . . . Voghera . . . . . Tortone . . . . . Bobbio . . . . .	Pavesan, en partie . . . . . Tortonese . . . . . Partie du Pavesan . . . . .	Partie du Milanez . . . . . Partie du Milanez . . . . .	ÉTAT DE GÈNES . . . . . ÉTAT DE PARME . . . . . ILE DE CORSE . . . . .			
108. APENNINS . . . . .	CHIAVARI . . . . .	Borgo di Taro . . . . . Chiavari . . . . . Sarzanne . . . . .	Val di Taro . . . . .			ÉTAT DE GÈNES . . . . . ÉTAT DE PARME . . . . . ILE DE CORSE . . . . .		
109. GOLO . . . . .	BASTIA . . . . .	Bastia . . . . . Calvi . . . . . Corté . . . . .			ILE DE CORSE . . . . .			
110. LIAMONE . . . . .	AJACCIO . . . . .	Vico . . . . . Ajaccio . . . . . Sartene . . . . .						
		Ile d'Elbe . . . . .						

42  
13-L-14

N° 67 Sud-Ouest

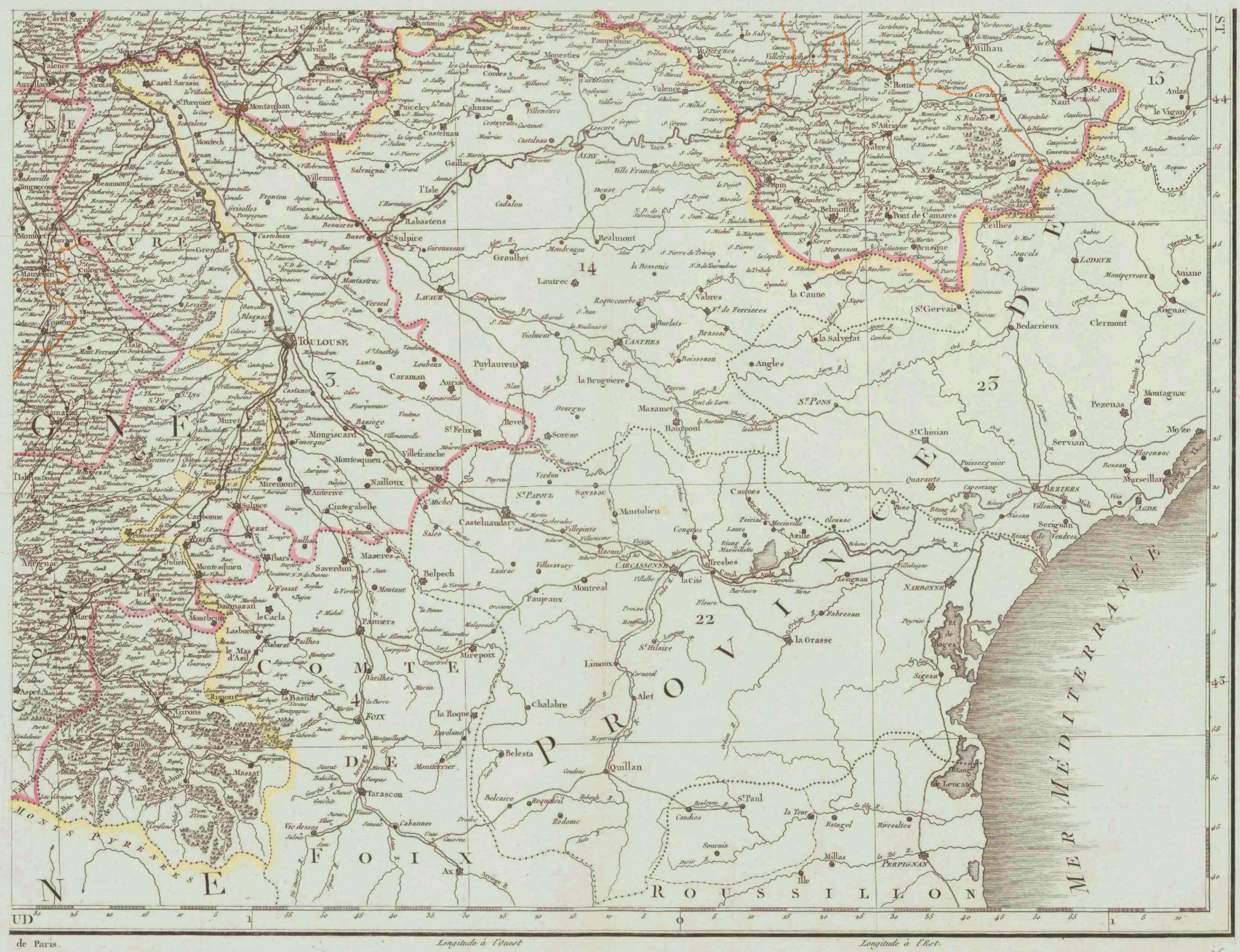


N: 43

13-L-15

Biblioth. Rhen.-Traj.  
d. d.  
Vir Cl. G. Moll.  
MAPPAE TERRESTRES.  
Sect. III. *Atlas*  
*ted.*  
N<sup>o</sup>. 29.

N<sup>o</sup>. 68. Sud Est.



de Paris.

Longitude à l'Ouest

Longitude à l'Est.

N<sup>o</sup>. 43

13-L-16

Biblioth. Rhen.-Traj.  
d. d.  
Vir Cl. G. Moll.  
MAPPAE TERRESTRES.  
Sect. III. Atlant.  
tes.  
N<sup>o</sup>. 27.

N<sup>o</sup> 68. (bis) Nord-Ouest

Longitude du Méridien



N<sup>o</sup> 43

13-L-17

Biblioth. Rhen.-Traj.  
d. d.  
Vir. Cl. G. Moll.  
MAPPAE TERRESTRES.  
Sect. III. *Atlas*  
tes.  
N° 28.

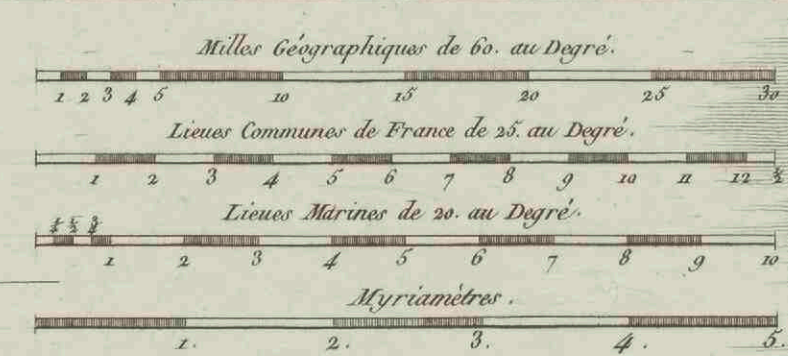
N° 67. (bis) Nord-Est.

de l'isle de Fer

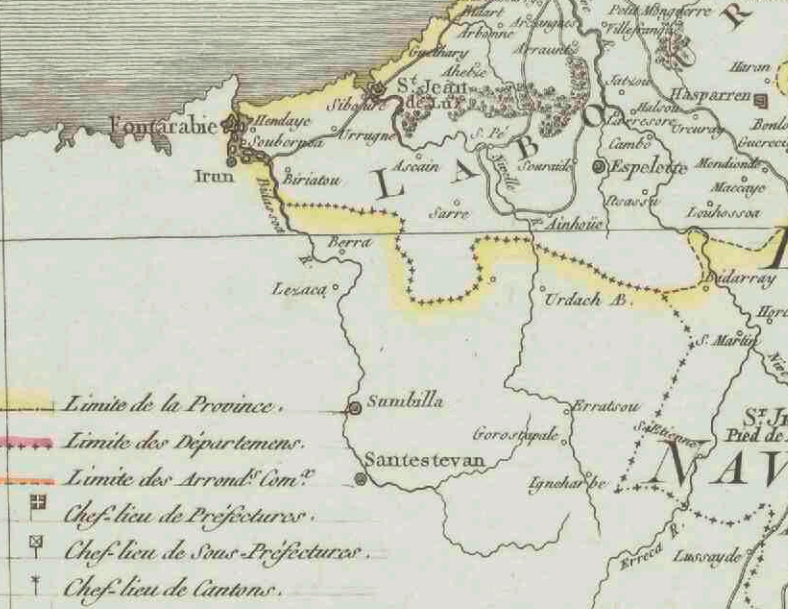


N° 43

13-L-18



1. Dép. des B<sup>es</sup> Pyrénées ... Du
2. Dép. des B<sup>es</sup> Pyrénées ... Tarbes
3. Dép. de la H<sup>e</sup> Garonne ... Toulouse
4. Dép. de l'Arrége ... Evreux
5. Dép. de la Corrèze ... Tulle
6. Dép. de la Charente ... Angoulême
7. Dép. de la Charente Inf<sup>re</sup> ... Saintes
8. Dép. du Cantal ... Aurillac
9. Dép. du Puy de Dôme ... Clermont
10. Dép. de la Lozère ... Mende
11. Dép. de la Lozère ... Mende
12. Dép. de la H<sup>e</sup> Vienne ... Limoges
13. Dép. de la Dordogne ... Périgueux
14. Dép. du Tarn ... Cahors
15. Dép. du Gard ... Nîmes
16. Dép. du Gers ... Auch
17. Dép. de l'Aveyron ... Rodez
18. Dép. du Lot ... Cahors
19. Dép. du Lot et Garonne ... Agen
20. Dép. de la Gironde ... Bordeaux
21. Dép. des Landes ... N<sup>o</sup> de Marçay
22. Dép. de l'Aude ... Carcassonne
23. Dép. de l'Hérault ... Montpellier



**GOUVERNEMENT DE GUIENNE ET GASCOGNE**  
*Indiquant*  
 les Départemens de l'Aveyron, du Lot, de la Dordogne, de la Gironde, de Lot et Garonne, des Landes, du Gers et des Hautes Pyrénées, formés de cette Province.

Biblioth. Rhen.-Traj.  
d. d.  
Vir. Cl. G. Moll.  
MAPPAE TERRESTRES  
Sect. III. Atlantes  
N° 24.



N° 44

13-L-19



Biblioth. Rhen.-Traj.  
d. d.  
Vir Cl. G. Moll.  
MAPPAE TERRESTRES.  
Sect. III. *Man-*  
*tis.*  
N° 28. u



13-L-20

Biblioth. Rhen.-Traj.  
d. d.  
Vir Cl. G. Moll.  
MAPPAE TERRESTRES  
Sect. III. *Manus.*  
N° 227



13.L.21

Biblioth. Rhen.-Traj.  
d. d.  
Vir Cl. G. Moll.  
MAPPAE TERRESTRES  
Sect. III. *Man*  
*tes.*  
N. 24. *10*

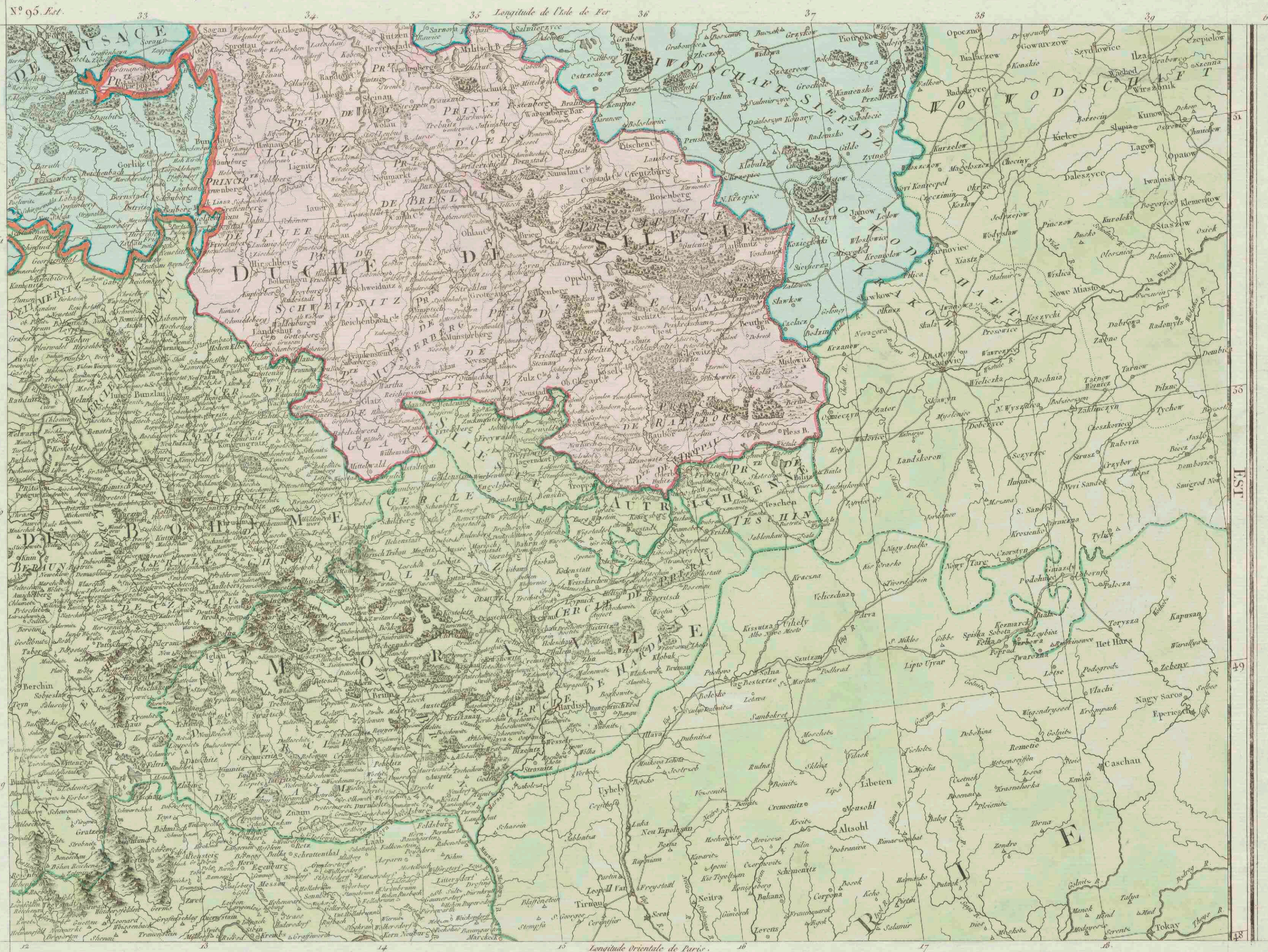


13-L-22



13-L-23


Biblioth. Rhen.-Traj.  
d. d.  
Vir Cl. G. Moll.  
MAPPAE TERRESTRES  
Sect. III. *Man*  
*tes.*  
N<sup>o</sup>. 24.



13-L-24

Biblioth. Rhen.-Traj.  
d. d.  
Vir Cl. G. Moll.  
MAPPAE TERRESTRES  
Sect. III. *Atlantes.*  
N<sup>o</sup>. 23.

N<sup>o</sup> 100. *Jord-Ouost.*



13-L-25

Biblioth. Rhen.-Traj.  
d. d.  
Vir. Cl. G. Moll.  
MAPPAE TERRESTRES  
Sect. III. *Martes*  
N<sup>o</sup>. 2 aa.

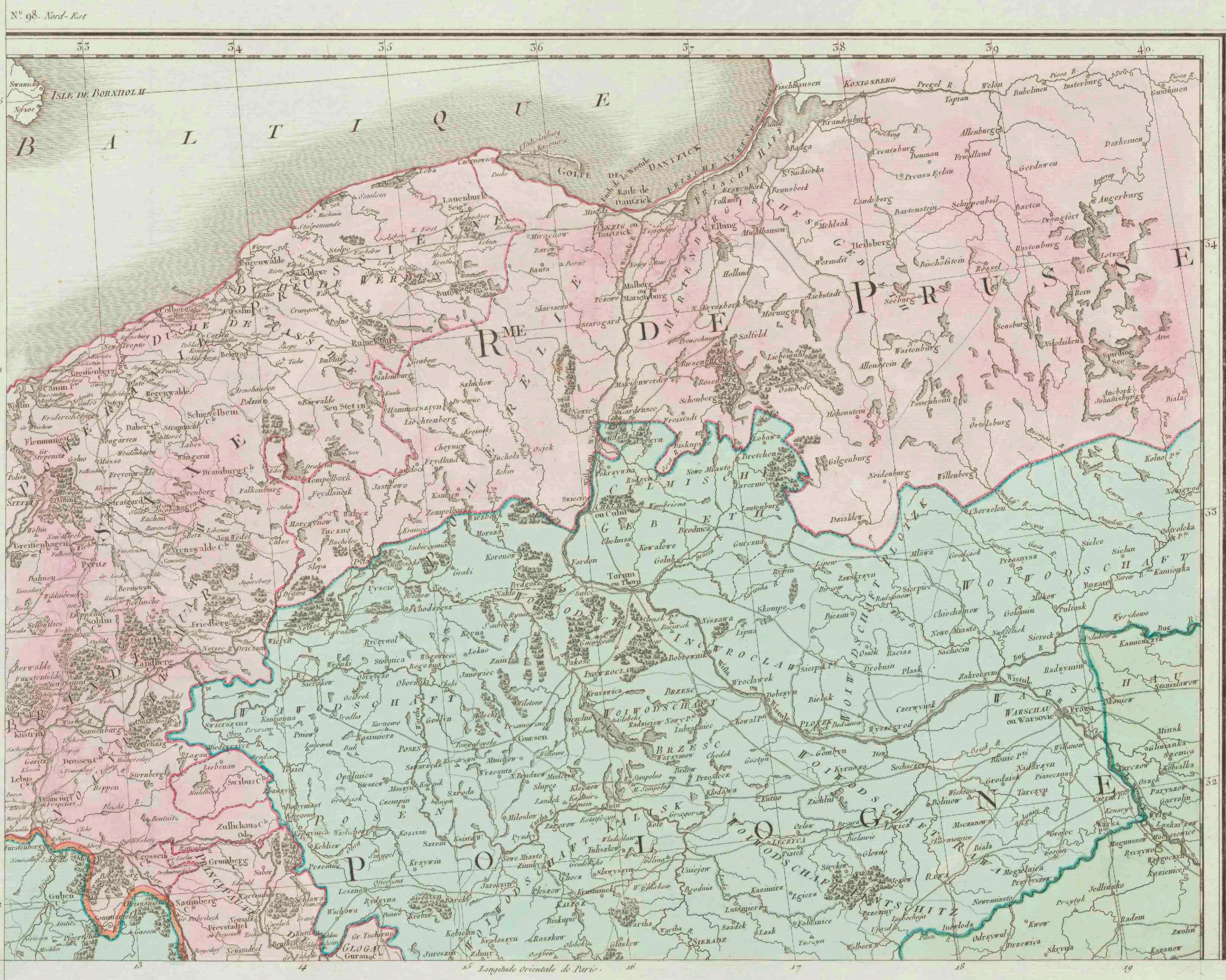
N<sup>o</sup> 99. Nord.

Longitude du Méridien de l'Isle de Fer.



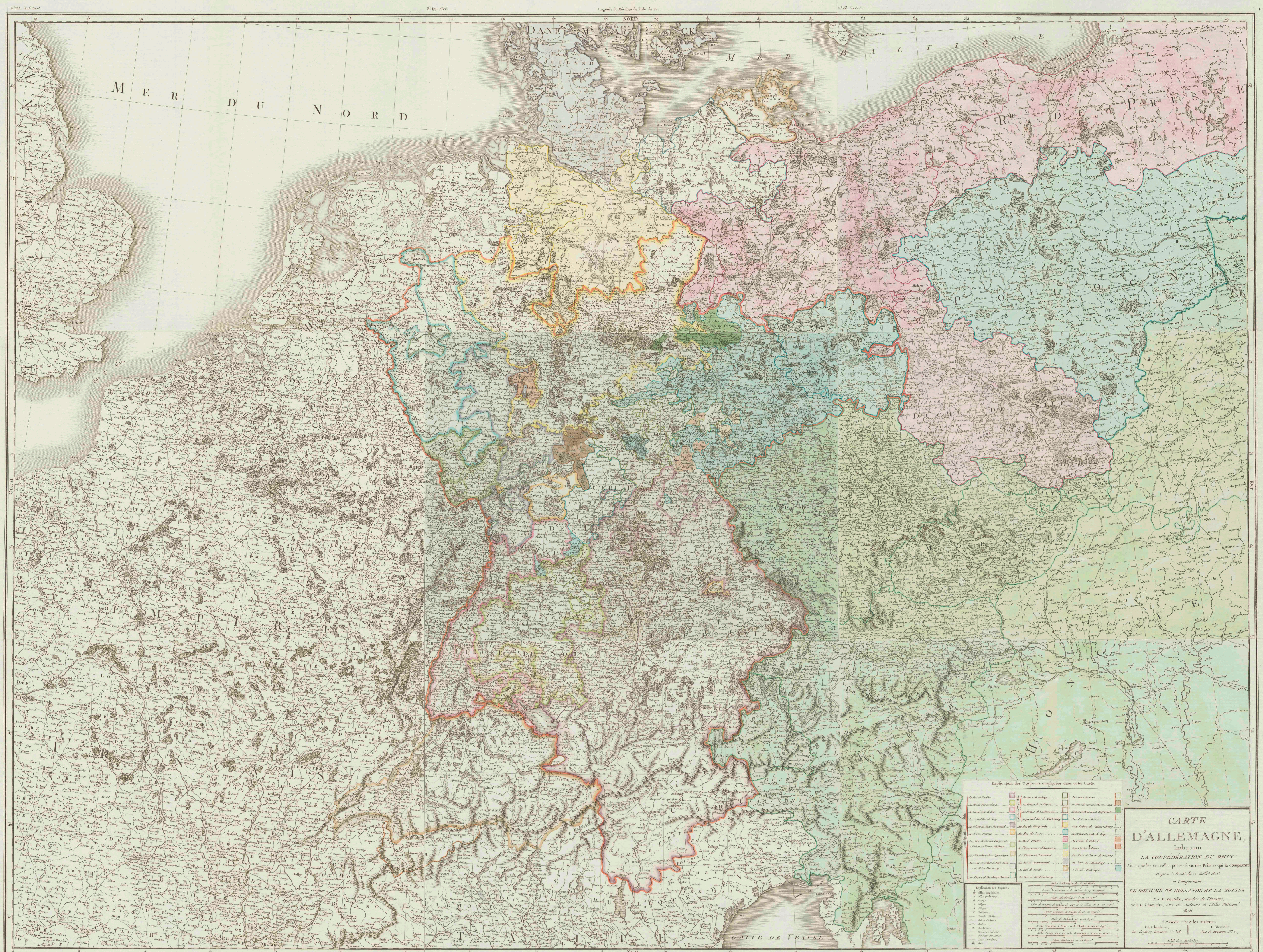
13-L-26

Biblioth. Rhen.-Traj.  
d. d.  
Vir Cl. G. Moll.  
MAPPAE TERRESTRES  
Sect. III. *Alta*  
*tes.*  
N. 266.



13-L27





Explication des Couleurs employées dans cette Carte.

De la Bavière	De l'Autriche	De la Prusse	De la Russie
De la Saxe	De la Hollande	De la Belgique	De la Suisse
De l'Espagne	De la France	Des États de l'Empire	Des États de la Confédération du Rhin
Des États de la Confédération du Rhin	Des États de la Confédération du Rhin	Des États de la Confédération du Rhin	Des États de la Confédération du Rhin
Des États de la Confédération du Rhin	Des États de la Confédération du Rhin	Des États de la Confédération du Rhin	Des États de la Confédération du Rhin

**CARTE  
D'ALLEMAGNE,**  
Indiquant  
**LA CONFEDERATION DU RHIN**  
Ainsi que les nouvelles possessions des Princes qui la composent  
D'après le traité de la Société 1806  
ou Compromis  
**LE ROYAUME DE HOLLANDE ET LA SUISSE**  
Par E. Mouton, Membre de l'Institut,  
P.G. Chaudet, l'un des Ambassadeurs de l'Empire  
1806  
PARIS chez les Auteurs,  
P.G. Chaudet, 5, rue de Valenciennes, K. Mouton,  
Rue de Valenciennes N° 58

N 149

N° 102.

Longitude du Méridien de Île de Fer.



Longitude Orientale du Méridien de Paris.

1645

13-L-20

Bibliob. Rhen.-Troj.  
d. d.  
Vir Cl. G. Moll.  
MAPPAE TERRESTRES  
Sect. III. *Atlas*  
ted.  
N<sup>o</sup>. 2 dd.

13-L-29

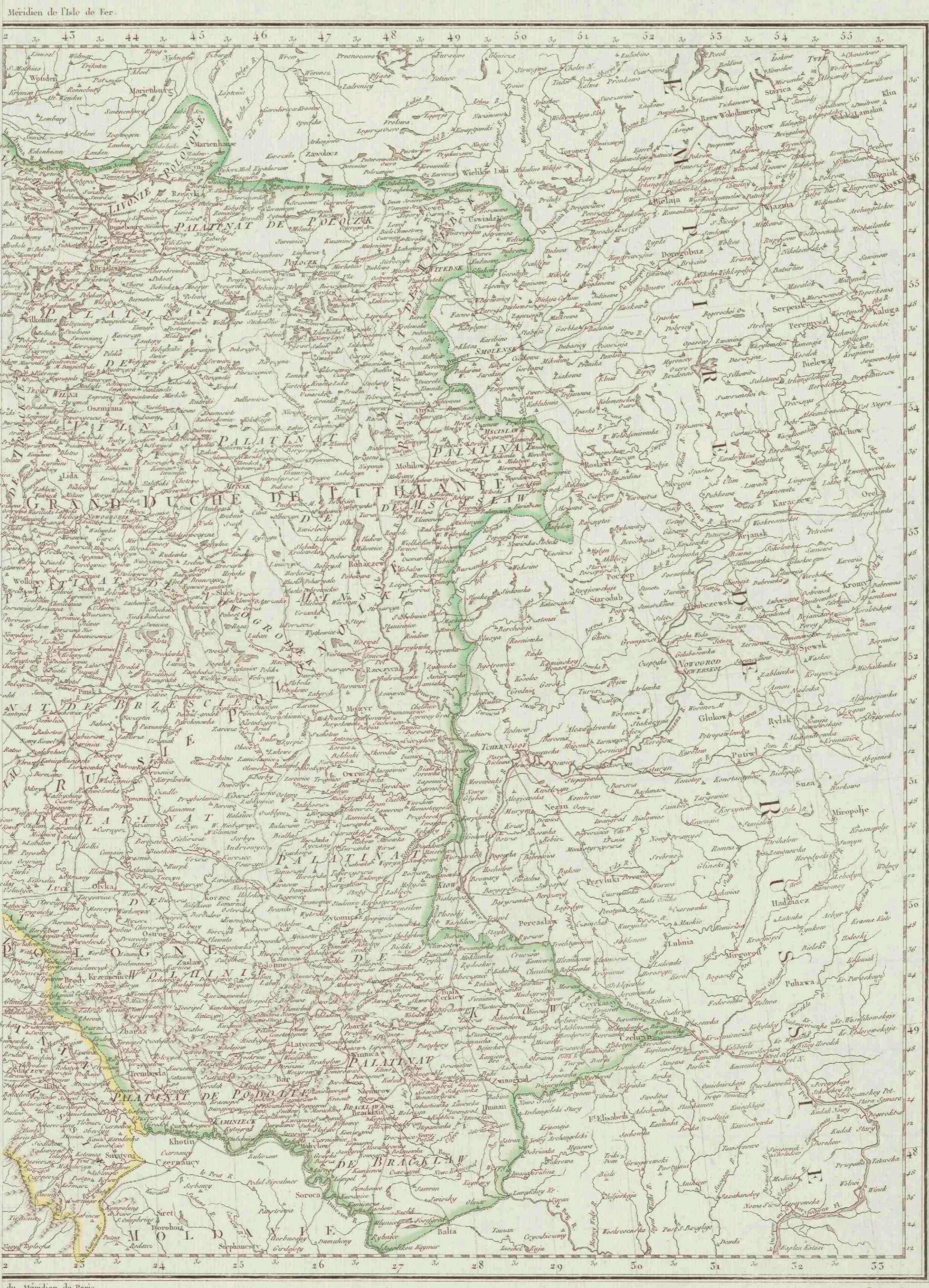
N<sup>o</sup> 165.



Longitude Orientale N: 46

13-L-29

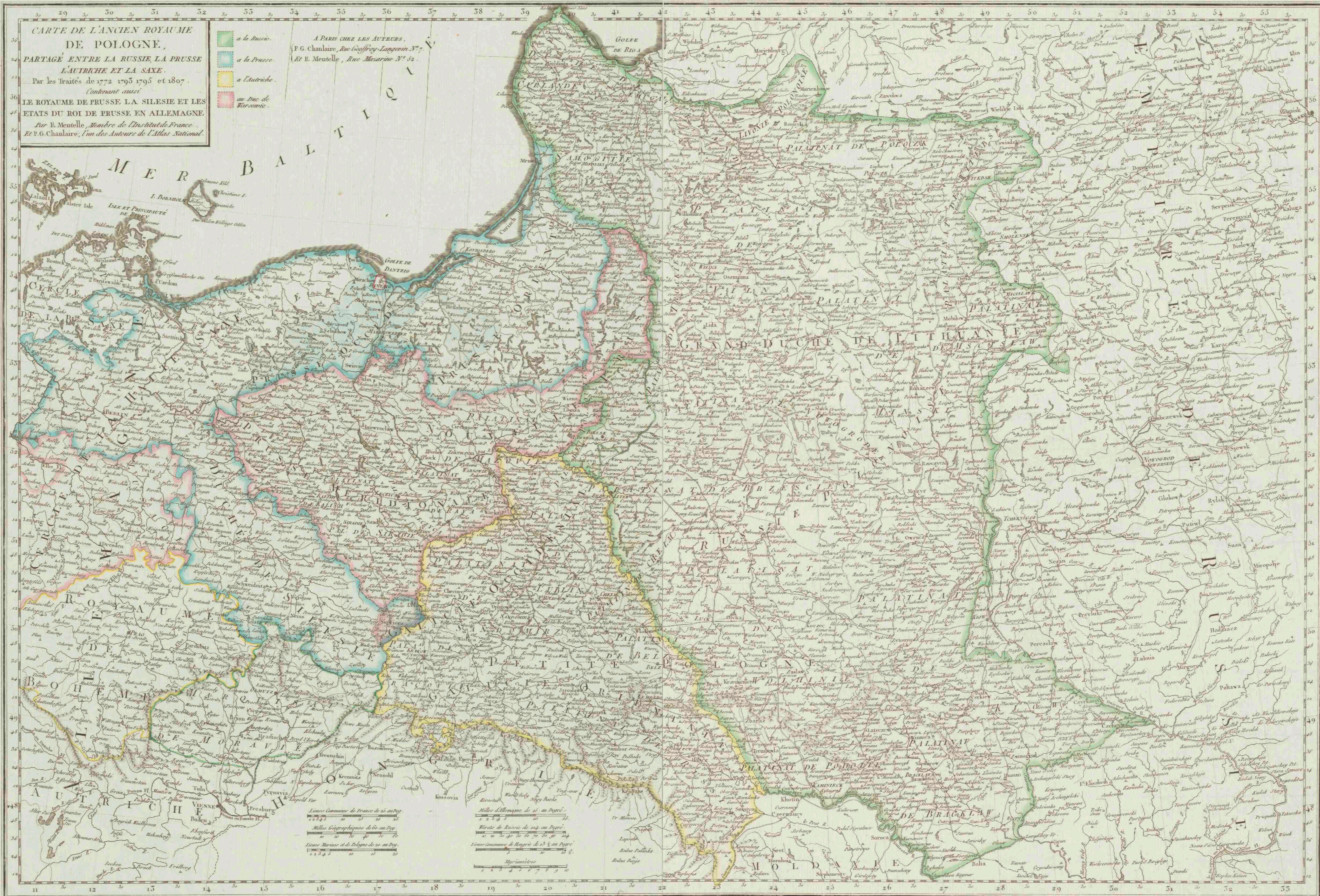
N° 105. (dit.)



13-L-30

N: 46

13-L-30



Biblioth. Rhen.-Traj.  
 d. d.  
 Vir Cl. G. Moll.  
 MAPAE TERRESTRES  
 Sect. III. *Manuscriptes.*  
 No. 244

N° 153.

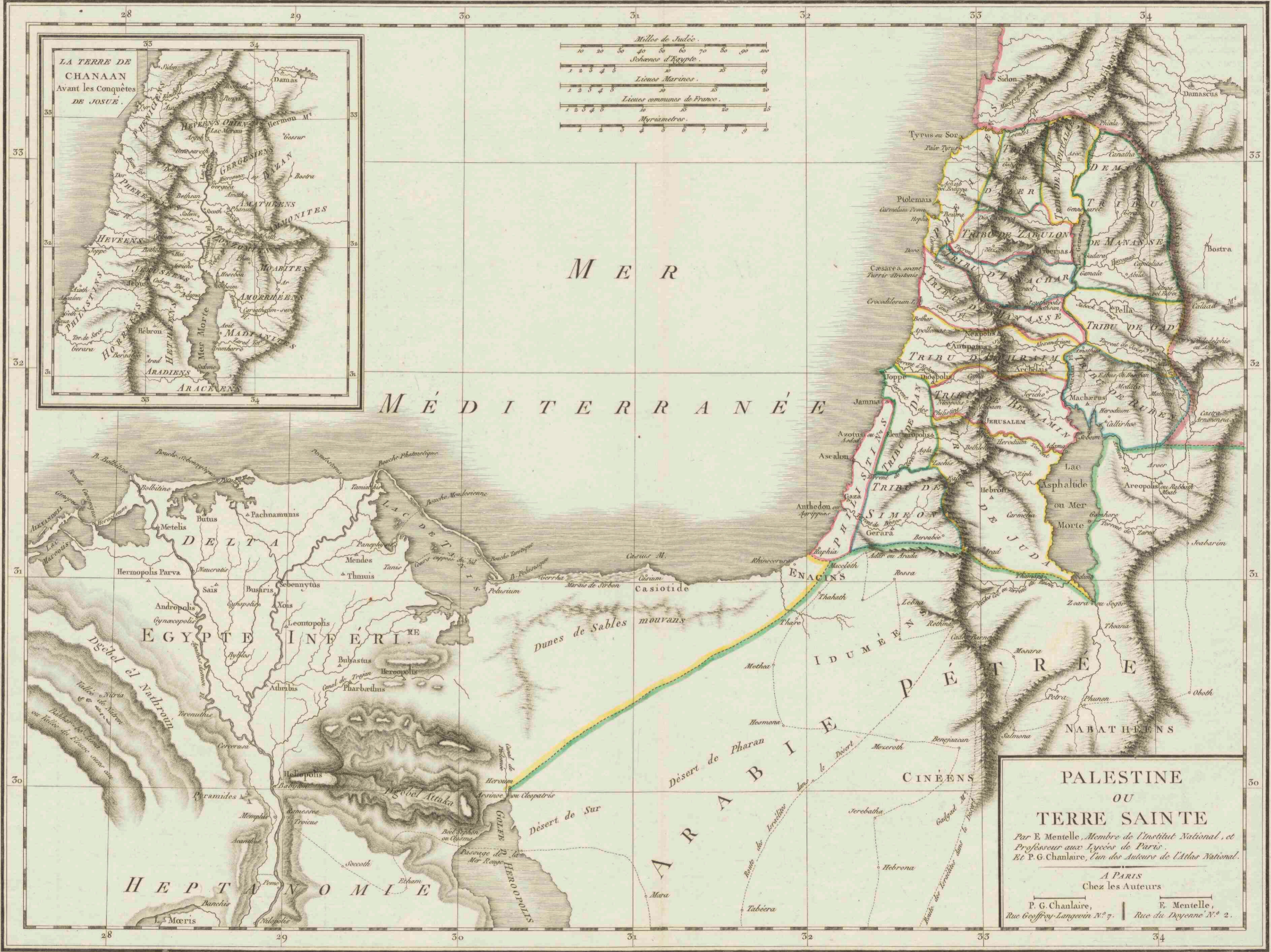
Longitude Orientale du Méridien de l'Isle de Fer.



Longitude Orientale du Méridien de Paris.

N:47

13-L-31



Gravé par P. F. Tardieu, Place de l'Université N° 1. Ordonné N° 1.

N° 48

136-32

Biblioth. Rhen.-Traj.  
d. d.  
Vir Cl. G. Moll.  
MAPPAE TERRESTRES.  
Sect. III. Atlas  
tes.  
N° 2 hr.

N° 159.

Longitude du Méridien de l'Isle de Fer.

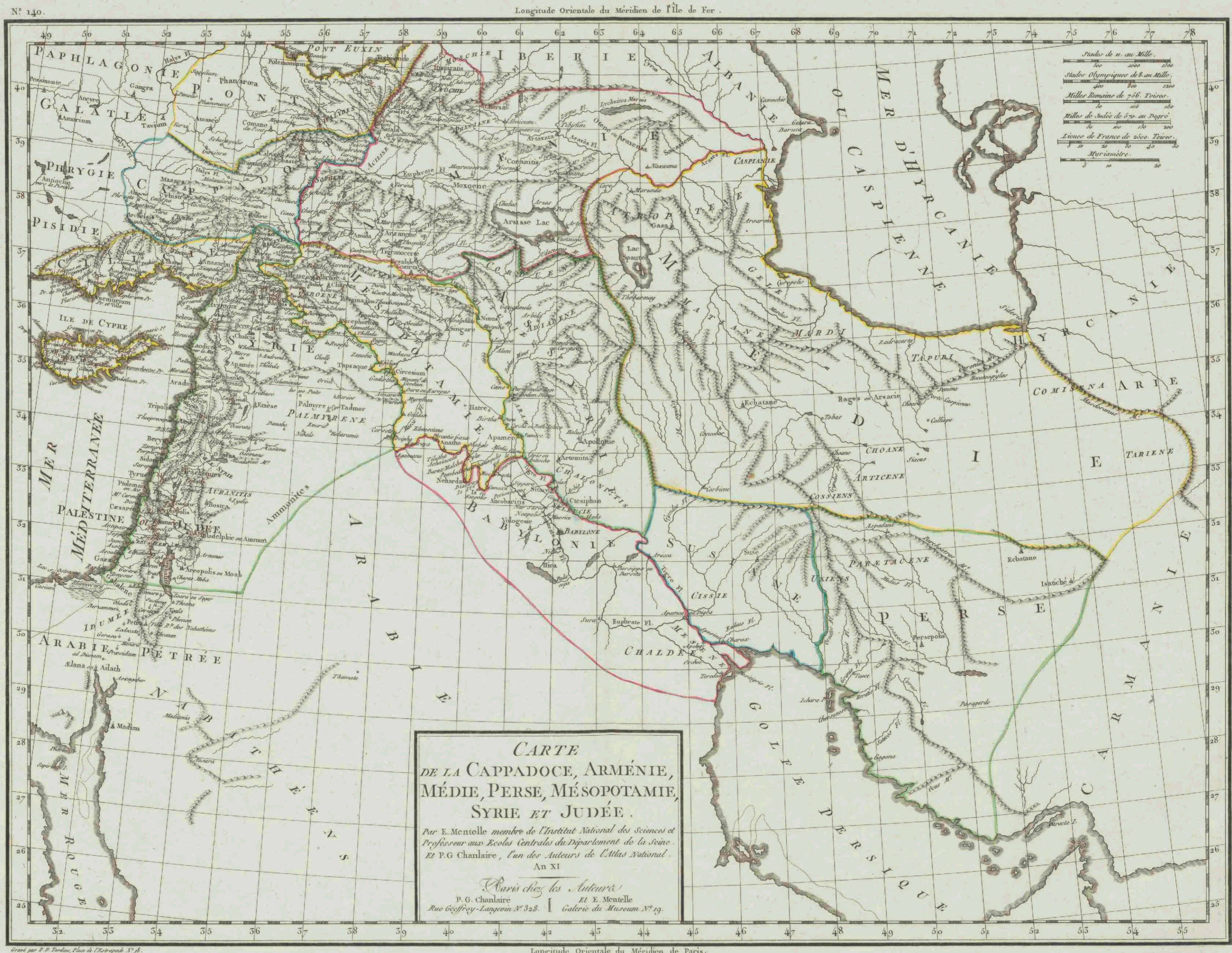


N° 49

13-L-33



Biblioth. Rhen.-Traj.  
 d. d.  
 Vir. Cl. G. Moll.  
 MAPPAE TERRESTRES.  
 Sect. III. Atlas  
 tes  
 N° 22.



N° 140.

Longitude Orientale du Méridien de l'Île de Fer.

**CARTE**  
**DE LA CAPPADOCE, ARMÉNIE,**  
**MÉDIE, PERSE, MÉSOPOTAMIE,**  
**SYRIE ET JUDÉE.**  
 Par E. Mentelle membre de l'Institut National des Sciences et  
 Professeur aux Ecoles Centrales du Département de la Seine.  
 Et P.G. Chanlaire, l'un des Auteurs de l'Atlas National.  
 An XI  
 Paris chez les Auteurs  
 P. G. Chanlaire Et E. Mentelle  
 Rue Geoffroy-Langevin N° 328. Galerie du Muséum N° 29.

Longitude Orientale du Méridien de Paris.

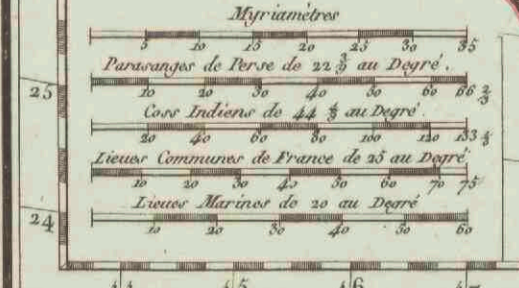
N:50

13-L-34

Biblioth. Rhen.-Traj.  
d. d.  
Vir. Cl. G. Moill.  
MAPPEL TERRESTRES  
Sect. III. *Asiat.*  
N<sup>o</sup>. 2kk.

N<sup>o</sup>. 148.

Longitude du Méridien de l'île de Fer.



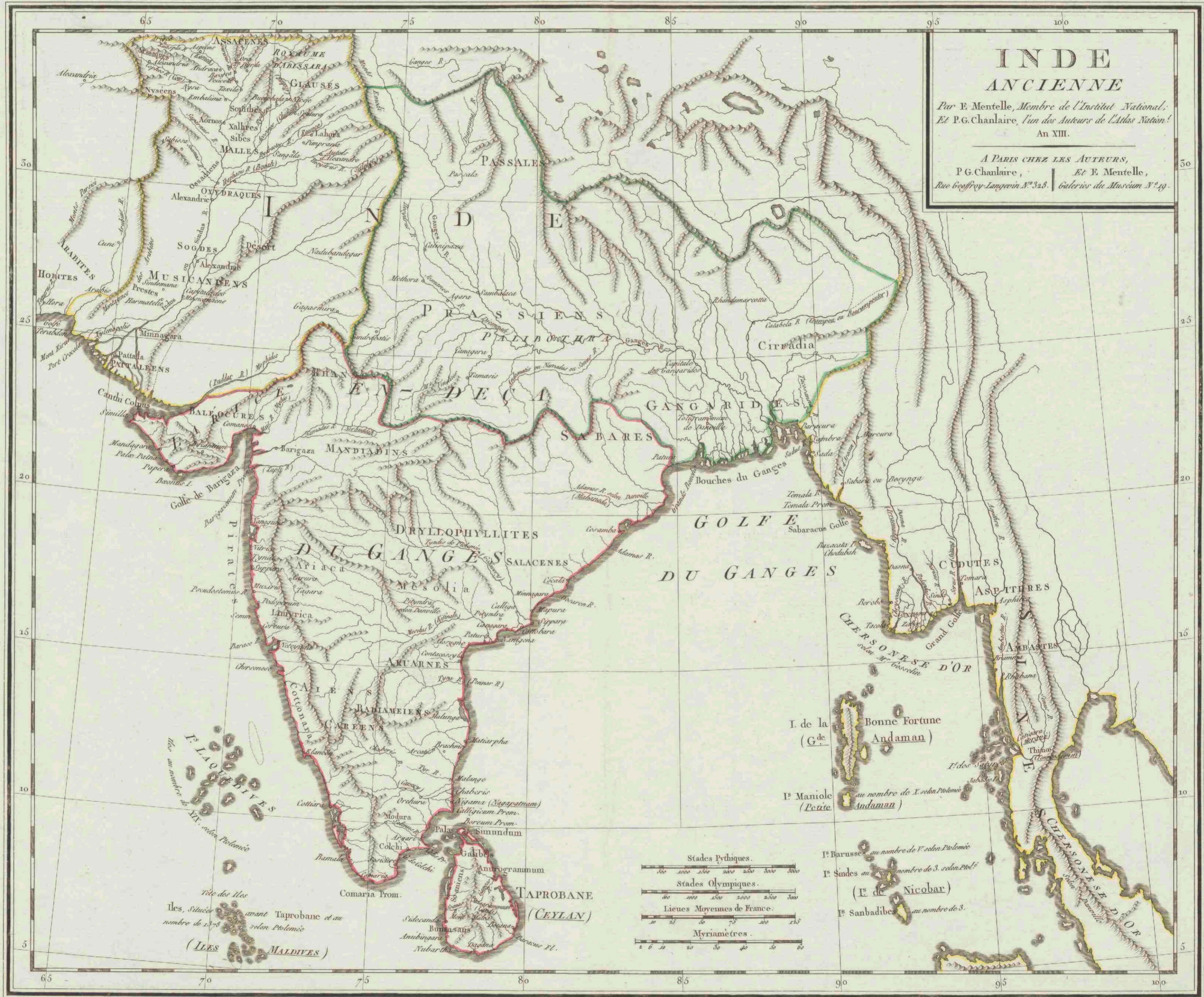
Longitude Orientale du Méridien de Paris.

1051

13-L-35

Biblioth. Rhen.-Troj.  
d. d.  
Vir Cl. G. Moll.  
MAPPAE TERRESTRES  
Sect. III. *Atlas*  
tes.  
N. 26.

N° 145.



N° 52

13-L-36

Biblioth. Rhen.-Traj.  
 d. d.  
 Vir Cl. G. Moll.  
 MAPPE TERRESTRE  
 Sect. III. *Asiat.*  
*tes.*  
 N° 2 mm.

N° 146.

Longitude du Méridien de l'île de Fer.



**PRESQU'ÎLE  
 AU DELA DU GANGE  
 et  
 ARCHIPEL DE L'INDE**

Par E. Mentelle, Membre de l'Institut National des Sciences,  
 et Professeur aux Ecoles Centrales du Dep. de la Seine,  
 Et P.G. Chanlaire, l'un des Auteurs de l'Atlas National.

AN XIII  
 A PARIS CHEZ LES AUTEURS  
 P.G. Chanlaire, Et E. Mentelle,  
 Rue Geoffroy-Langevin N° 328. | Galeries du Muséum N° 19

Croisé par P.P. Bardeux, Place de l'Éstrapade N° 4.

Longitude Orientale du Méridien de Paris.


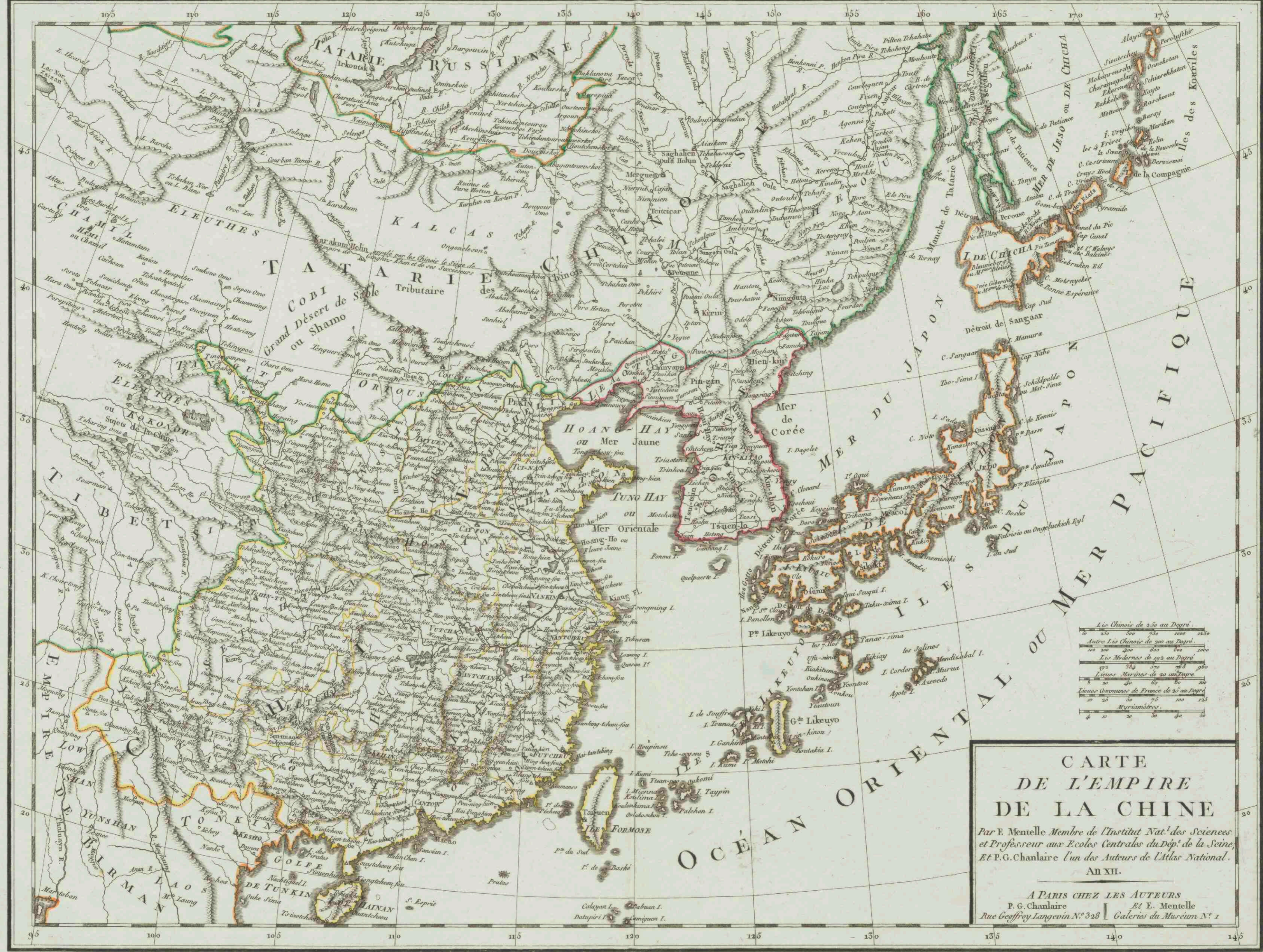
N° 53

13-L-37

Biblioth. Rhen.-Traj.  
 d. d.  
 Vir Cl. G. Moll.  
 MAPPAE TERRESTRES  
 Sect. III. Atlantes.  
 N° 222.

N° 147.

Longitude du Méridien de l'île de Fer.



**CARTE DE L'EMPIRE DE LA CHINE**  
 Par F. Mentelle Membre de l'Institut Nat<sup>l</sup> des Sciences et Professeur aux Ecoles Centrales du Dép<sup>t</sup> de la Seine, et P.G. Chanlaire l'un des Auteurs de l'Atlas National.  
 AN XII.  
 A PARIS CHEZ LES AUTEURS  
 P. G. Chanlaire | Et E. Mentelle  
 Rue Geoffroy Langens N° 338 | Galerie du Muséum N° 1

Gravé par P.F. Dardou, Place de l'Éstrapade 31 & B.

Longitude Orientale du Méridien de Paris.

N° 54

13-L-38

Biblioth. Rhen.-Traj.  
 d. d.  
 Vir Cl. G. Moil.  
 MAPPAE TERRESTRES.  
 Sect. III. Atlas  
 tes.  
 N<sup>o</sup>. 200.

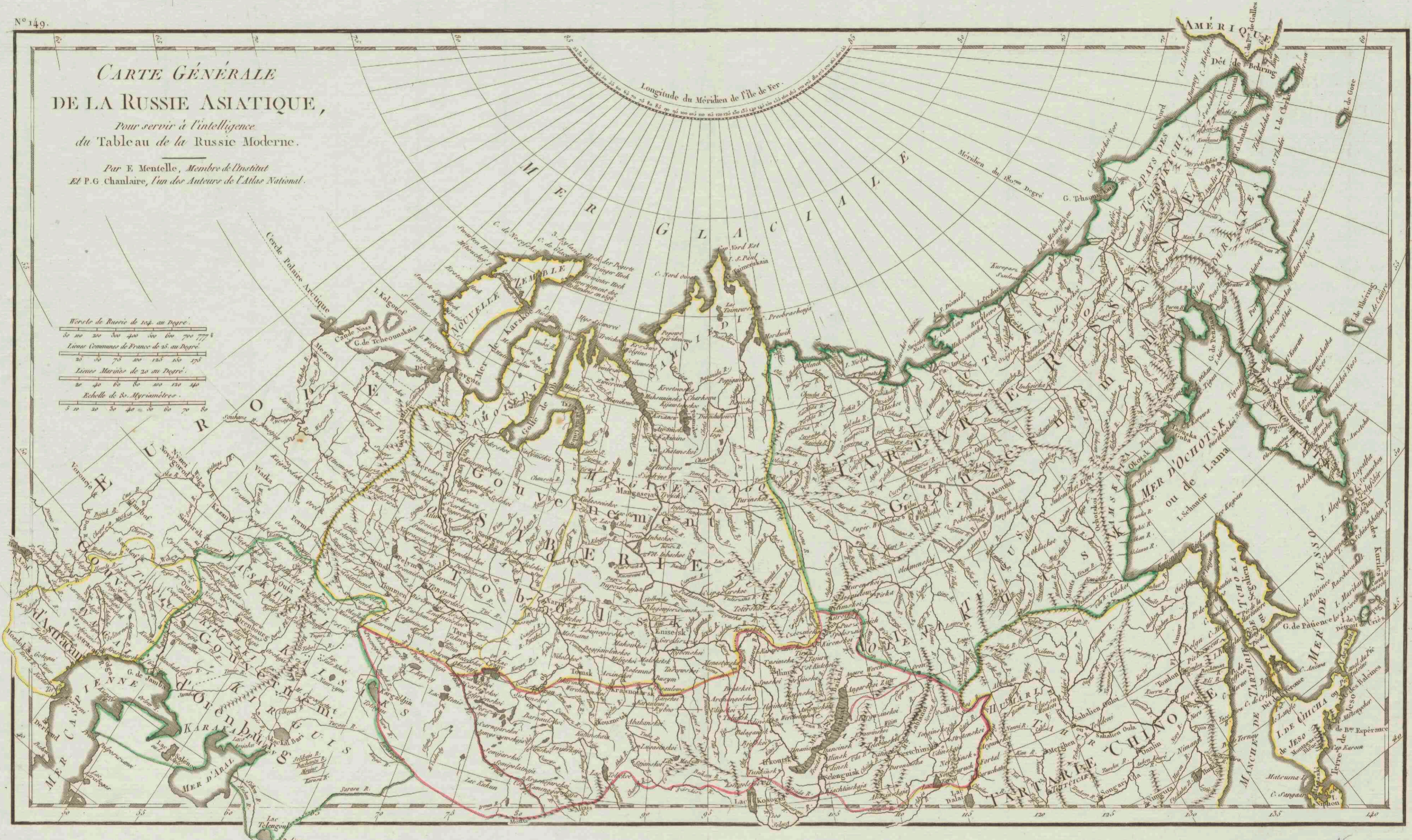
N<sup>o</sup> 149.

**CARTE GÉNÉRALE  
 DE LA RUSSIE ASIATIQUE,**

*Pour servir à l'intelligence  
 du Tableau de la Russie Moderne.*

*Par F. Mentelle, Membre de l'Institut  
 Et P. G. Chaulaire, l'un des Auteurs de l'Atlas National.*

Wertes de Russie de 100 au Degré.  
 50 100 150 200 250 300 350 400 450 500 550 600 650 700 750 800  
 Lignes Communes de France de 25 au Degré.  
 25 50 75 100 125 150 175 200 225 250 275 300 325 350 375 400 425 450 475 500 525 550 575 600 625 650 675 700 725 750 775 800  
 Lignes Marées de 20 au Degré.  
 20 40 60 80 100 120 140  
 Echelle de 10 Myriamètres.  
 5 10 20 30 40 50 60 70 80



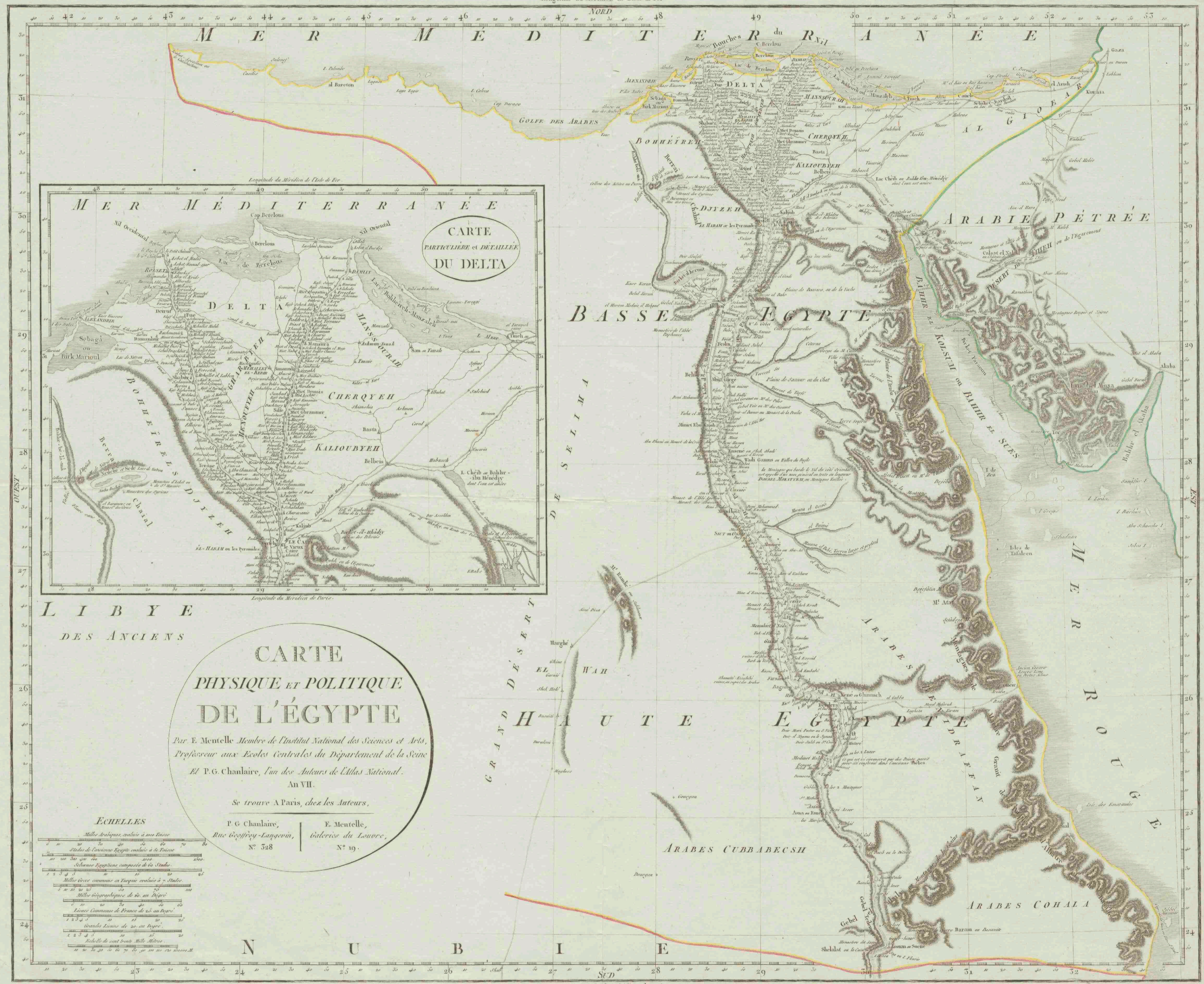
A Paris chez les Auteurs { P. G. Chaulaire, Rue Geoffroy-Langevin N<sup>o</sup> 328.  
 E. Mentelle, Galerie du Muséum N<sup>o</sup> 19.

N<sup>o</sup> 55

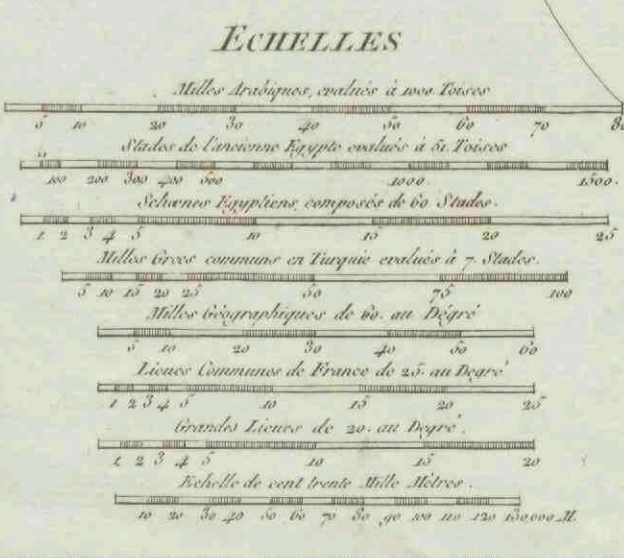
13-L-39

Biblioth. Rhen.-Traj.  
 d. d.  
 Vir Cl. G. Moll.  
 MAPPAE TERRESTRES  
 Sec. III. Mar.  
 Tab.  
 N. 2. pp.

Longitude du Méridien de l'Isle de Fer



**CARTE  
 PHYSIQUE ET POLITIQUE  
 DE L'ÉGYPTÉ**  
 Par E. Mentelle Membre de l'Institut National des Sciences et Arts,  
 Professeur aux Ecoles Centrales du Département de la Seine  
 Et P.G. Chanlaire, l'un des Auteurs de l'Atlas National.  
 An VII.  
 Se trouve à Paris, chez les Auteurs,



**N U B I E**

Longitude Orientale du Méridien de Paris

13-L-60 N:56

Biblioth. Rhen.-Traj.  
 d. d.  
 Vir Cl. G. Moll.  
 MAPAE TERRESTRES  
 Sect. III. *Atlantes.*  
 N° 299.



Myriamètres  
 0 10 20 30 40 50 60 70 80 90 100  
 Lignes d'Espagne et de Portugal, de 17 1/2 au Degré.  
 0 25 50 75 100 125 150 175  
 Lignes Legales de Castille, de 20 1/2 au Degré.  
 0 50 100 150 200 250 300  
 Lignes Marines, de 20 au Degré.  
 0 50 100 150 200 250  
 Lignes Communes de France, de 25 au Degré.  
 0 50 100 150 200 250

CARTE  
 DE L'AMÉRIQUE MÉRIDIONALE,  
 DRESSÉE  
 d'après les Observations et les Cartes  
 de MM. de la Condamine, la Cruz, Ulloa,  
 Antoine Cornet et Jean de Langara.

Par { E. Mentelle, Rue Mazarine N° 52.  
 P.G. Chanlaire, Rue Geoffroy-Langevin N° 7.

Gravé par P. A. F. Tardieu, Place de l'Horlogerie N° 2.

N° 57

13.L.41



Biblioth. Rhen.-Traj.  
d. d.  
Vir Cl. G. Moll.  
MAPPAE TERRESTRES  
Sect. III. *Amer.*  
*tes.*  
N° 277.



N:57

13.L-42



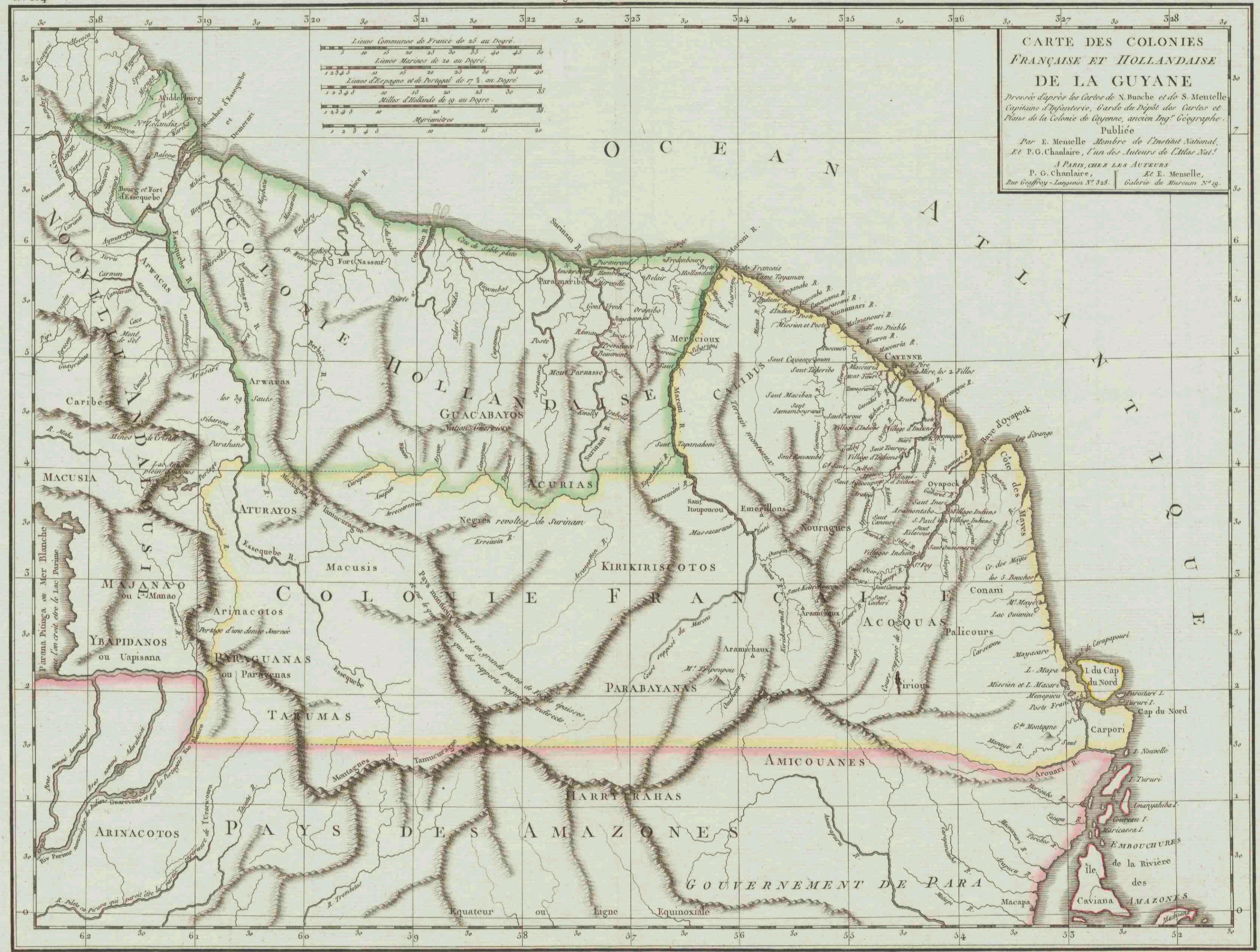
**CARTE**  
**DE L'AMÉRIQUE MÉRIDIONALE,**  
 DRESSÉE  
 d'après les observations et les Cartes  
 de MM. de la Condamine, la Cruz, Ulloa,  
 Antoine Cornet et Jean de Langara.

Par { E. Menelle, Rue Mazarine N° 52.  
 P.G. Chanlaire, Rue Geoffroy-Langevin N° 7.

Biblioth. Rhen.-Traj.  
d. d.  
Vir Cl. G. Moll.  
MAPPAE TERRESTRES  
Sect. III. *Atlas*  
N<sup>o</sup>. 288.

N<sup>o</sup> 164.

Longitude du Méridien de l'île de Fer.



Carte par P. B. Tardieu, Place de l'Observatoire N<sup>o</sup> 8.

Longitude à l'Ouest du Méridien de Paris.

N<sup>o</sup> 58

13-L-43