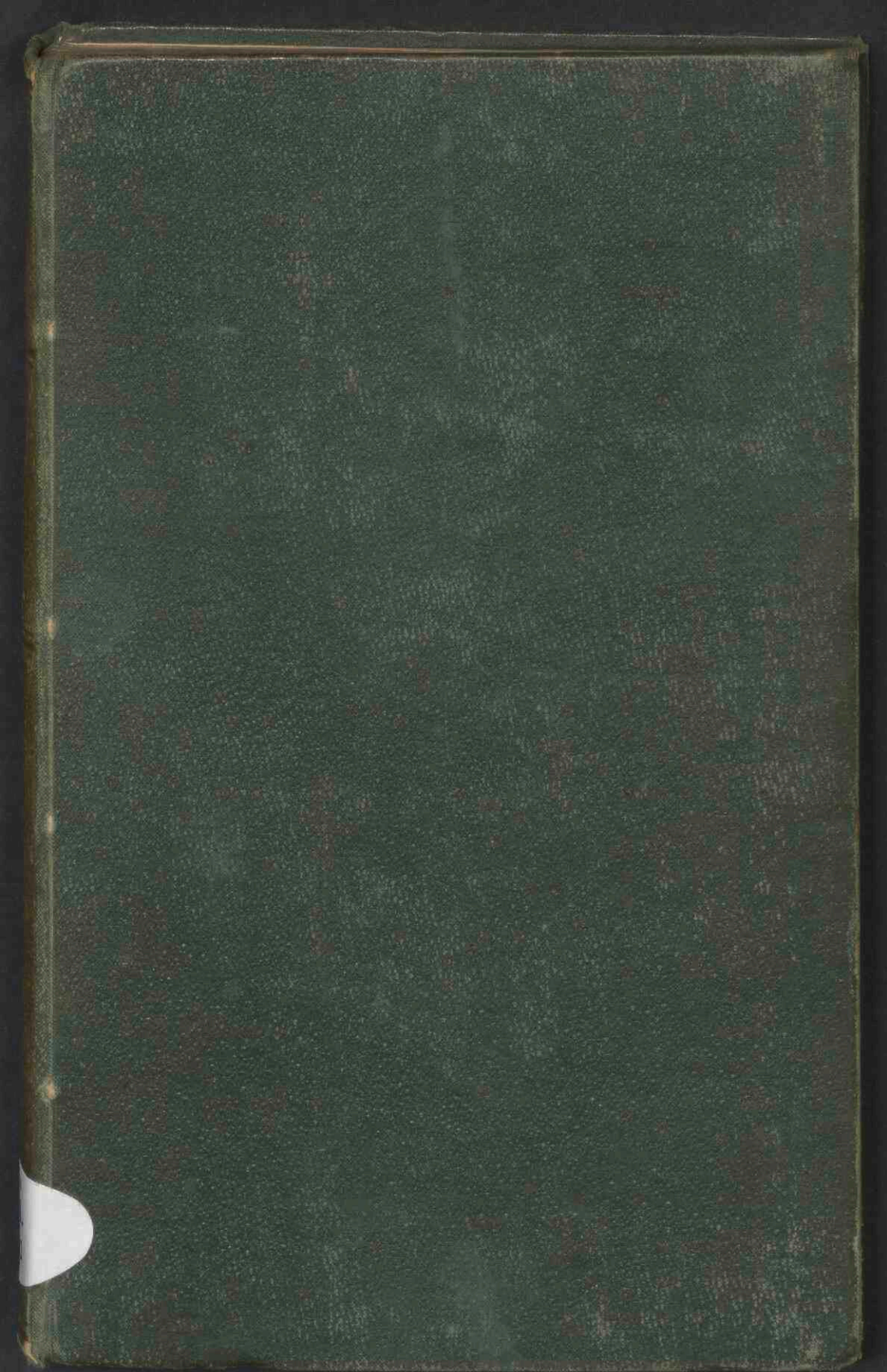




Kaart van de in Nederland, België? en een gedeelte der aangrenzende landen gevonden Romeinsche, Germaansche of Gallische oudheden : benevens de Romeinsche en andere oude wegen enz.

<https://hdl.handle.net/1874/433427>




~~21~~

21A
56





OL 592


ARCHAEOLOGISCH INSTITUUT
DER RIJKSUNIVERSITEIT UTRECHT



J. Rondet, sur la carte archéologique des Pays-
Bas - p. A. H. Niemans et Janssen.
(Messager des Sciences hist. & archéol. des
Pays de Belgique, 1846. 1^{re} livr. p. 79-82)








ROMEINSCHE,
GERMAANSCHTE OF GALLISCHE
OUDHEDEN.

NEDERLAND. DEEL I.

DEEL TWEEDE. HET NEDERLANDSCHE.



**ROMEINSCHE,
GERMAANSCHÉ OF GALLISCHE
OUDHEDEN,**

IN

NEDERLAND, BELGIE

EN EEN GEDEELTE DER AANGRENZENDE LANDEN.

HOMERUS
GEMMASON OF GEMMASON
GEMMASON

ANDREW BAKER

OF THE UNIVERSITY OF GEMMASON

ALFABETISCHE NAAMELIJST,

OPGEVOEGD BIJ DE

K A A R T

VAN HET KONINKRIJK, MET OOK DE HUY OORDEELDE DER
AANTWELDINGEN GEDRUKT ALTIJDS VERBODEN
GEBRUIKTE VAN GALENSCH OORDEELDE, DE
NAAMEN EN WAPENSCHILDE EN ANDERE DEEL-
TEN.

—

—

W. D. J. C. MEYER,

—

H. T. VERHAAR,

—


H. L. H. P. JENSEN,

—

LEIDEN,

—

1816.



ALPHABETISCHE NAAMLIJST,

BEHOORENDE BIJ DE

K A A R T

VAN DE IN NEDERLAND, BELGIE EN EEN GEDEELTE DER
AANGRENZENDE LANDEN GEVONDEN ROMEINSCHЕ,
GERMAANSCHЕ OF GALLISCHE OUDHEDEN; BE-
NEVENS DE ROMEINSCHЕ EN ANDERE OUDE
WEGEN, ENZ.

BEGONNEN

DOOR

WIJLEN DEN HOOGLEERAAR

D^r. C. J. C. REUVENS,

VOORTGEZET EN UITGEGEVEN

DOOR

D^r. C. LEEMANS,

Directeur van het Nederlandsche Museum van Oudheden,

EN

D^r. L. J. F. JANSSEN,

Conservator bij hetzelfde Museum.

LEYDEN,

BIJ H. W. HAZENBERG & COMP.

1843.

ALPHABETISCH REGISTER

K A A T

TAZ HE TO ANGELEGE. VERDRIET EN VERBODEN TOEKEN
LIVONISCHE LEYEN GEBOREN IN RUSLAND
GEBOREN IN RUSLAND GEBOREN IN
GEBOREN IN RUSLAND GEBOREN IN

RUSSIA

RUSSIA

RUSSIA

RUSSIA

RUSSIA

RUSSIA

RUSSIA

RUSSIA

RUSSIA

RUSSIA

RUSSIA

RUSSIA

GEDRUKT BIJ H. R. DE BREUK.

RUSSIA

VOORBERICHT.

Onder de verschillende geestesvermaatschappingen welke wijlen de heer, hoogleerling in de rechten hof, door de lijf van vroetijden opvolging zedigen waren, behoorde ook deze onderzoek naar, en naar de behouding van den rechten toestand van ons Vaderland ten tijde der Romeinen, opentoonend op de overtuiging en spijde welke door, naar het de oorspronkelijke bewaard, zedigen behouding. De opklevingen, naar de liering van den Hoogleraar, voor rekening en op het van de liering, op de behouding (van de liering), zedigen behouding, in het jaar 1820 begonnen en eenige jaren achtervolgende voortgezet, hebben de eerste afdeling tot het naar aanvullende plan gegeven. De beschrijving der opklevingen, de afbeelding der daarbij gevonden voorwerpen met eenen van groot gedeelte van het ontwerp, met uitgesneden tekenen, behalve eenen nauwelijks opzet van alle opklevingen die elders in ons land afdelen waren, welke ook de afbed-

7


VOORBERIGT.




Onder de verschillende grootere werkzaamheden welke wijlen de Hoogleeraar REUVENS ondernomen had, doch die bij zijn overlijden onvoltooid gebleven waren, behoorde ook eene onderzoek naar, en eene beschrijving van den ouden toestand van ons Vaderland ten tijde der Romeinen, gegrond vooral op de overblijfsels en sporen welke deze, zoowel als de oorspronkelijke bewoners, hadden achtergelaten. De opdelvingen, onder leiding van den Hoogleeraar, voor rekening en op last van de Regering, op de hofstede Arentsburgh (waarschijnlijk het Romeinsche Forum Hadriani), onder Voorburg, in het jaar 1826 begonnen en eenige jaren achtervolgens voortgezet, hadden de eerste aanleiding tot dat meer omvattende plan gegeven. De beschrijving dier opdelving, de afbeelding der daarbij gevonden voorwerpen enz. zouden een groot gedeelte van het ontworpen werk uitgemaakt hebben; terwijl, behalve eene nauwkeurige opgaaf van alle oudheden die elders in ons land ontdekt waren, welligt ook de afbeel-

gen van enkele der meest belangrijke onder dezelve, en eenige kaarten, aanwijzende den ouden toestand van ons land, benevens den vroegeren loop van eenige hoofd rivieren, naar onuitgegeven of zeldzame stukken bewerkt en bekend gemaakt zouden zijn. Eene kaart op grootere schaal geteekend, zoude een algemeen overzicht gegeven hebben van de plaatsen, waar Romeinsche of Germaansche oudheden gevonden waren, van de Romeinsche wegen, hetzij nog bestaande, hetzij alleen uit de beschrijvingen der ouden bekend, en van den alouden toestand des lands wat den waterstand betreft, voor zoover echte bescheiden opklimmen. Dit overzicht zoude zich hebben uitgestrekt over het grootste gedeelte der Romeinsche Provinciën BELGICA I en BELGICA II, GERMANIA I of SUPERIOR, geheel GERMANIA II of INFERIOR, en een deel van GERMANIA MAGNA.

Na het overlijden van den Hoogleeraar werden door zijne weduwe de oudheidkundige aantekeningen van haren echtgenoot bij het Museum van Oudheden, onder het bijzonder toezigt van den eerst ondergeteekenden, in bewaring gegeven, ten einde daarvan in het belang der wetenschappen het meest nuttige gebruik te maken. Hieronder behoorden de, grootendeels op kosten der Regering verzamelde, bouwstoffen tot het bedoelde werk, welke aangevuld en bewerkt moesten worden. Ongelukkig echter bestonden deze slechts uit aantekeningen, opgaven, aanhalingen en losse opmerkingen, wél in eene voorloopige orde geschikt, doch nergers, ook slechts aan-





vankelijk, voor eene uitgave tot een doorlopend, zamenhangend geheel gebragt. En al ware zulks ook het geval geweest, zoo konden de groote kosten voor de uitgaaf van een zoo uitgebreid, en met vele platen opgeluisterd boekwerk, wegens de veranderde omstandigheden, toen niet meer voor rekening van den Lande genomen worden; terwijl de uitgaaf aan de Boekhandelaars te weinig uitzigt op schadeloosstelling kon aanbieden, om dezelve, zonder geldelijke ondersteuning der Regering, te ondernemen.

Op de vermelde groote Kaart waren, tot voorloopig gebruik, nog bij het leven en onder opzigt van den Hoogl. REUVENS, uit de tot op dien tijd verzamelde opgaven, de plaatsen die oudheden opgeleverd hadden, alsmede de Romeinsche wegen, grootendeels door den eerst ondergeteekenden opgeschreven en bijgeteekend. Sedert werden die opgaven uit de eigen aantekeningen van beide de ondergeteekenden, uit de door hen verzamelde berigten, ontleend aan later uitgekomen boekwerken en tijdschriften, briefwisselingen en persoonlijke onderzoekingen, vermeerderd en aangevuld, en op eene kleinere, ter uitgave meer geschikte, Kaart overgebragt (*). Het is deze Kaart, welke thans, vergezeld van eene ophelderende Alphabetische naamlijst, aan de beoefenaars der Vaderland-

(*) Tot grondslag dezer Kaart is aangenomen de *Carte administrative et routière de la Belgique et de la Hollande, contenant aussi les pays limitrophes, dressée par J. E. Woerl*. Carlsruhe, Fribourg et Leipzig, chez B. Herder.

sche Geschiedenis en Oudheidkunde aangeboden wordt.

Daar de Hoogl. REUVENS zijn werk vóór de Staatkundige gebeurtenissen van 1850 begonnen, en dus de toenmalige Zuidelijke gewesten van ons rijk mede in zijn ontwerp begrepen had, hebben de ondergeteekenden gemeend ook hunnen arbeid tot Belgie te moeten uitstrekken; terwijl zij, zoowel om niet te veel ledige ruimte op de Kaart ongebruikt over te laten, als om aan de grenzen der beide landen niet te plotseling af te breken, en dien ten gevolge het verband met hetgeen de aangrenzende landen opleveren te verliezen, uit de werken die zij voor Nederland en Belgie konden naslaan, ook het voornaamste, hetwelk elders ontdekt geworden of nog aanwezig was, op de Kaart opgeteekend en in de Alfabëtische naamlijst opgenomen hebben. Het spreekt echter van zelf, dat zij zich daarbij niet die volledigheid ten doel konden stellen, die zij ten aanzien van Nederland en Belgie hebben trachten te bereiken; maar zij hopen dat buitenlandsche Geleerden, door soortgelijke ondernemingen als de hunne, het onvolledige aanvullen en het gebrekkige verbeteren zullen.

Met betrekking tot Duitschland mag men in dit opzigt een allerbelangrijkst werk verwachten van den Pruisischen Overste SCHMIDT, die sedert 1820, de Romeinsche wegen en verdedigingswerken aan beide Rijnrovers, tot aan den Donau, de Noordzee, en den regter Weseroever, benevens de meest Oostelijke grenswallen van het Romeinsche gebied tegen het vrijgebleven Germanie, den LIMES TRANSRHENANUS EN RHAETI-

cus, naauwkeurig nagespoord en onderzocht heeft (*).

In Frankrijk worden sedert 1840 de bouwstoffen tot eene oudheidkundige Kaart bijeengebragt, waartoe het Departement van Oorlog eenige, met de geographische werkzaamheden belaste, Officieren aangewezen en zich met de Commissie voor Kunsten en Gedenktekens in verbinding gesteld heeft (†).

In België werd insgelijks reeds eenigen tijd geleden, door de *Academie Royale des Sciences* te Brussel, tot het verzamelen van bouwstoffen voor en tot de uitgave van eene Oudheidkundige Kaart van dat rijk besloten.


(*) Zie *Jahrbb. des Vereins v. Alterthumsfreunden im Rheinlande*. V, VI. 383—389.

(†) *Echo du monde Savant*. 12 Sept. 1840. Onderscheiden genootschappen houden zich in Frankrijk met diergelijke onderzoekingen, in den omtrek waar zij gevestigd zijn, onledig. Zoo heeft de oudheidkundige Commissie van het Departement des Cotes d'Or de Romm. wegen en opschriften tot een opzettelijk onderwerp harer navorschingen gemaakt, en werd in het wetenschappelijk Congres te Besançon een voorstel gedaan, om alle geleerde genootschappen van Frankrijk uit te noodigen, door het geheele land diergelijke onderzoekingen te doen, ten einde uit al die afzonderlijke bijdragen, eene algemeene Kaart der Romeinsche wegen in Frankrijk te kunnen ontwerpen; Zie *Echo du monde Savant*, 16 Sept. 1840. Reeds omtrent 5 jaren geleden schreef de *Société des Antiquaires de la Morinie* eene prijsvraag uit, waarbij eenen naauwkeurig onderzoek verlangd werd naar en eene beschrijving van alle MANSIONES, CASTRA STATIVA enz. door de Romeinen langs hunne wegen gevestigd, in dat gedeelte van Gallia Belgica, hetwelk door de Moriniers, Atrebaten en Menapiers bewoond werd.

In Hannover hield zich de Baron von ESTORFF sedert meer dan 10 jaren onledig, om op eenen vlakke inhoud van 30 vierkante mijlen de heidensche overblijfsels op te sporen en dezelve op eene, van vele afbeeldingen vergezelde, oudheidkundige Kaart te brengen, welker uitgave dezer dage wordt te gemoet gezien (*).

Op de door de ondergeteekenden thans uitgegeven Kaart, zijn, behalve de namen der Provinciën en derzelve hoofdsteden, alleen zulke plaatsen aangeteekend, waar, of in welker nabijheid overblijfsels der oudheid gevonden zijn, of die dienen moesten om de rigting van oude wegen aan te wijzen. De bij de namen gevoegde teekens doen de soort der gevonden voorwerpen kennen, en zijn op het derde blad der Kaart opgegeven; waarbij nog in het oog dient gehouden te worden dat het teeken van *kleine Germaansche voorwerpen* (o) ook op eenige weinige plaatsen (zoo als **Asch**, **Hypolytushoef** en **Opheusden**) gebruikt is, ofschoon het onzeker was, of de aldaar gevonden voorwerpen als Romeinsch of Germaansch moesten beschouwd worden. Namen tusschen twee


(*) Het geheele werk zal den titel dragen van: *Heidnische Alterthümer der Gegend von Uelzen von G. O. CARL VON ESTORFF, Kammerherrn, Mitglied mehrerer gelehrten Gesellschaften; nebst einem Atlasse von 16 Tafeln in quer-fol. und 1 illuminirten archäologischen Karte in grossem Formate. Hannover, Hahn'sche Hof-Buchhandlung.*



The first part of the bill, the Bureau of Census, which was the 10-year bill, was not even taken up until the 20th anniversary of the bill's passage. It was then that the bill was finally passed, and it was then that the bill was finally passed.

The second part of the bill, the Bureau of Census, which was the 10-year bill, was not even taken up until the 20th anniversary of the bill's passage. It was then that the bill was finally passed, and it was then that the bill was finally passed.

The third part of the bill, the Bureau of Census, which was the 10-year bill, was not even taken up until the 20th anniversary of the bill's passage. It was then that the bill was finally passed, and it was then that the bill was finally passed.



haakjes () besloten werden alleen duidelijkheidshalve ingevuld, terwijl op die plaatsen zelven geene voorwerpen gevonden zijn.

Dat de juiste plekken der vinding bij of in eene stad, een dorp of gehucht, niet met aardrijkskundige getrouwheid konden worden aangegeven, is deels te wijten aan de kleinere schaal der Kaart, en deels ook aan de onnaauwkeurige of onbepaalde berichten, welke niet meer aan de waarheid getoetst konden worden; waar dus de juiste ligging der plekken in de verzamelde berichten niet was opgegeven, zijn de teekens, welke de gevonden overblijfsels aanwijzen, nevens het punt geplaatst, hetwelk de ligging van de stad, het dorp of gehucht doet kennen. Het verschil van berichten kan somwijlen, vooral in Drenthe, te weeg gebragt hebben, dat enkele aanwijzingen van voorwerpen tweemaal voorkomen, omdat het eene bericht een voorwerp soms als in eene gemeente gevonden opgaf, terwijl een ander bericht een diergelijk, mogelijk wel hetzelfde, voorwerp, als in een of ander onder die gemeente behoorend gehucht, of ook wel in een naburig dorp gevonden, deed kennen. Sommige van zoodanige vergissingen zouden alleen door eigen plaatselijke onderzoekingen, andere in het geheel niet meer, uit den weg geruimd, of verbeterd kunnen worden; maar tot zulke onderzoekingen ontbraken tijd en gelegenheid.

Wanneer de ondergeteekenden de door hen beoogde volledigheid voor Nederland en Belgie eenigermate hebben mogen erlangen, zoo zijn zij zulks ook voor

een groot gedeelte verschuldigd aan de welwillende mededeelingen en berigten, hun door onderscheiden geleerden en oudheidminnaars ruimschoots toegezonden. Zij rekenen zich verplicht hier openlijk aan allen hunnen hartelijken dank te betuigen, en hebben bij elk berigt de namen vermeld van de personen, die hun hetzelfde deden toekomen.

Wanneer er, niettegenstaande alle zorgvuldigheid, enkele plaatsen aan de aandacht ontsnapt zijn, of latere ontdekkingen nieuwe bijdragen leveren om de Kaart verder aan te vullen, zoo zullen die zonder moeite door de bezitters van het gedrukte exemplaar bijgeteekend en bijgeschreven kunnen worden.

In de Alfabëtische lijst van de namen der plaatsen zijn die, welke tot Nederland en België behooren, met eene grootere en dikkere letter gedrukt, waardoor dezelve zich bij den eersten oogopslag en zonder moeite van die der overige landen laten onderscheiden. Voor de spelling der eigennamen was het niet wel doenlijk eenen vasten regel te volgen; ten aanzien van ons Vaderland en van België is daarbij meestal de Geographische naamlijst van GOSSELIN (*) tot leidraad genomen.

Om door grootere uitvoerigheid de kosten van het werk niet te verhoogen, konden achter den naam van elke plaats alleen de voornaamste der gevonden

(*) GOSSELIN, *Alphabet. naaml. der gemcenten en derzz. onderhoorigheden, uitmakende het Kon. der Nederll.* Amst. 1826.

verzoeken opgevoerd worden, en zij de daarbij
 voorgeschreven bepalingen des leers des zelfs verstaan,
 en de daarbij voorgeschreven bepalingen kunnen verstaan. Ook
 de kinderen derzelve kunnen met in het oog genomen
 worden. Het zal de geschieden die op de gronden
 verhandeld worden, alleen dezelven aangevoerd zijn,
 want de volgehende opgevoerd der verzoeken, of ook
 de kinderen derzelve, welke worden dezelven
 zijn, worden aangevoerd. Het zal ook de kinderen
 die niet voorgeschreven zijn, aangevoerd worden in de
 deszelfs opgevoerd worden. Het zal ook de
 zelfde worden; doch zij worden aangevoerd deszelfs,
 welke kinderen hun worden, met aangevoerd
 voorgeschreven hebben. Het zal ook de
 kinderen van kinderen en kinderen, de welke
 voorgeschreven zijn, de welke met denzelfden
 worden. De kinderen derzelve opgevoerd
 deszelfs met volgehende worden.

Onderzoekende en degen met den wensch, die
 hun verstandelijke en degen met den wensch,
 der Verstandelijke Gronden in Goddelijke en
 verstandelijke worden, dat zij een dezelven
 aangevoerd en verstandelijke zullen worden, die
 en worden, al de hun in beschikking worden
 aangevoerd worden, en de de welke worden
 opgevoerd, welke aangevoerd worden.

Het zal ook de welke, de welke
 Het zal ook de welke, de welke

voorwerpen opgegeven worden, terwijl de daarbij aangehaalde bronnen den lezer die zulks verlangt, uitgebreidere inlichtingen kunnen verschaffen. Ook ten aanzien dezer bronnen moet in het oog gehouden worden, dat van de geschriften die over de gevonden oudheden handelen, alleen dezulke aangehaald zijn, waarin de volledige opgave dier voorwerpen, of ook de belangrijkste werken waarin dezelve beschreven zijn, vermeld worden. Dat zeer vele bronnen voor de ondergeteekenden ontoegankelijk waren en dus ook door hen ongebruikt moesten blijven, hebben zij dikwerf betreurd; doch zij mogen verzekeren dat zij die, welke binnen hun bereik waren, met nauwgezetheid geraadpleegd hebben. Kortheidshalve zijn, bij de aanhalingen van berigten en boekwerken, de telkens terugkomende titels slechts met een enkel woord vermeld. De hierachter volgende opgave leert die titels meer volledig kennen.

Ondergeteekenden eindigen met den wensch, dat hun arbeid vruchtbaar moge zijn voor de bevordering der Vaderlandsche Geschied- en Oudheidkunde, en verklaren volgaarne, dat zij even dankbaar gegronde aanmerkingen en verbeteringen zullen ontvangen, als zij bereid zijn, uit de hun ter beschikking staande uitvoeriger bescheiden, een ieder die zulks wenschen mogt, nadere inlichtingen te geven.

Museum van Oudheden,
 LEYDEN, Junij 1845.

C. LEEEMANS.

L. J. F. JANSSEN.

TITELS VAN BOEKWERKEN ENZ. WELKE SLECHTS
BIJ VERKORTING AANGEHAALD ZIJN.

- A. de Fr.* — *Memoires sur les Antiqq. nationales et étrangères, publiés par la Soc. royale des Antiqq. de France.* Par. 1817, suivv.
- Acad. Celt.* — *Memoires de l'Académie Celtique, ou Recherches sur les antiquité's, Celtiques, Gauloises et Françaises.* Par. 1807, suivv.
- Ackersdijck, *Taxandria.* — W. C. Ackersdijck, *Nasporingen omtrent het landschap, in vroegere eeuwen Taxandria genoemd, en bijzonder omtrent eenige plaatsen, in dat landschap gelegen, gevolgd door eene Bijdrage,* (over Romm. en andere oudheden in dezelfde landstreek gevonden). *In de nieuwe werken van de Maatschappij der Nederlandsche Letterkunde.* V^e Dl. 1^e st. blz. 85—187.
- Alkemade en van der Schelling. — Twee Handschriften, het een getiteld: *Antiquitates Septentrionales et Celticae*, in kl. 8^o; het ander: *Romeynse Antiquiteiten* in 4^o: beiden in het bezit van den Hr. Wethouder van Vollenhoven te Rotterdam, en door Reuvens gebruikt.
- Antiquiteiten.* — N. Westendorp en C. J. C. Reuvens. *Antiquiteiten, een Oudheidk. Tijdschr.* Gron. 1820—1826.
- Arends, *Kaartje.* — F. Arends, *Karte von den alten Wegen in Ostfriesland* 1831. (HS.). Vergelijk ook F. Arends, *Die alten Wege in Ostfriesland*, in Spangenberg's, *Archiv.* 1831. 1 H. St. 36, volgg.
- De Bast. — J. De Bast, *Recueil d'Antiquités Romaines et Gauloises trouvées dans la Flandre.* Nouv. ed.
- De Bast, II. S. — J. De Bast, *Second Supplément au Recueil d'Antiquités Romm. et Gaul.*
- Bird, *Bedeutsamk.* — F. Bird, *Ueber die Bedeutsamkeit der Gegend des Niederrheins zur zeit der Röm. Herrschaft.* Wessel, 1826. 8^o.
- Camper. *Hunnebedden van Drenthe geteekend in 1768, 1769 en 1781, door den Hoogl. P. Camper, (nageteekend door Reuvens, en bijna alle met de oorspronkelijken vergeleken); benevens

- uittreksels over andere hunnebedden en diergelijke overblijfsels door zijnen zoon, A. G. Camper. (overgeschreven door Reuvens). Cassini, *Kaart*. — Maraldi et Cassini de Thury, *Nouvelle Carte de la France, levée par ordre du Roy*. Am. 1744.
- Van der Chys, *Tijdschr.* — P. O. van der Chys, *Tijdschr. voor alm. Munt- en Penningkunde*. 1833. volgg.
- Engelberts, *Aloude staat*. — E. M. Engelberts, *Aloude staat en geschiedd. der Nederl.* Amst. 1784.
- Fiedler, *Mittheill.* — F. Fiedler, *Antiquarische Mittheill. vom Niederrhein*, in: *Neue Mittheillungen aus dem Gebiete historisch-Antiquarische Forschungen, herausgeg. von dem Thüringisch-Sächsischen Verein für Erforschung des Vaterländ. Alterthums*. I^r Bd. 3^e H. 1834. Ss. 83—107.
- Fiedler, *Gesch. u. Alterthk.* — F. Fiedler, *Geschichten und Alterthümer des untern Germaniens — aus dem Zeitalter der röm. Herrschaft*. 1^e B. Essen 1824.
- Heldring, *Wandell.* — O. G. Heldring, *Wandelingen ter opsporing van Bataafsche en Romeinsche outheden*, enz. II^e St. Amst 1838, 1839.
- Heldring en Jonckers, *Veluwe*. — O. G. Heldring en R. H. Graadt Jonckers, *De Veluwe, eene Wandeling*. Amst. 1841.
- Hermans, *Mengelw.* — C. R. Hermans, *Geschiedkundig Mengelwerk over de Prov. Noord-Brabant*. I en II Dl. 's Hertogenb. 1841, 1842.
- Hofstede, (*HS. Verh. van den Oud-Gouverneur*). — *Proeve van onderzoek naar den oorsprong der houten brug, ontdekt in de Veenen tusschen Valthe en Ter Haar; door het Genootschap tot nasporing en opheldering van de outheden en geschiedenissen van Drenthe. te Assen.*
Deze Verhandeling is in 1820 opgesteld door den voorzitter van het Genootschap, den toenmaligen Gouverneur van Drenthe, den Hr. P. Hofstede, en door Reuvens gebruikt.
- Heylen. — P. J. Heylen, *Dissertatio de antiquis Romanorum monumentis in Austriaco Belgio superstitionibus*. 1782, in de *Memories de l'Académie de Bruxelles* IV. an. 1783.
- Jahrbb.* — *Jahrbücher des Vereins von Alterthumsfreunden im Rheinlande*. Bonn.

Nijhoff's Bijdr. — Is. A. Nijhoff, *Bijdragen voor Vaderlandsche Geschiedenis en Oudheidkunde.*

Off. Verslag.

Met betrekking tot Drenthe.

Berigten van Schouten van de gemeenten van Drenthe, aan den Gouverneur der Provincie, Mr. P. Hofstede, in gevolge aanschrijvingen van den Gouverneur, dd. 6 Nov. 1818. 36. b, en 20 Sept. 1820. n. 99.

Uittreksel uit de kadastrale Kaarten van Drenthe, opgeveende de Hunnebedden, opgemaakt. 8 Mei, 1833.

Met betrekking tot Zeeland.

Lijst van eenige gemeenten in Zeeland, waar zoogenaamde Vlietbergen of Terpen, alsmede andere oudheden aanwezig zijn, met eenige omschrijving derzelve; opgemaakt, den 16 Junij 1834.

Alle deze stukken zijn in den tijd aan wijlen den Hoogl. Reuvens medegeedeeld.

Minola, *Uebersicht.* — A. B. Minola, *Kurze Uebers. dessen was sich unter den Römern seit Jul. Cäsar, bis auf die Erober. Galliens durch die Franken am Rheinstrome, Merkwürdiges ereignete.* Köln 1816.

Paludanus. — R. Paludanus, *Oudheid- en Natuurkundige Verhandd. betreff. Westfriesl. of het Noorder-kwartier.* Leyd. 1768. III^e Verhandl.

Picardt. — J. Picardt, *Korte beschr. van Antiquiteiten der Provintien tusschen de Noordzee, de IJssel, Emse en Lippe. Annales Drenthiae.* enz.

Roulez, *Mélanges.* — I. E. G. Roulez, *Mélanges de Philologie, d'histoire et d'Antiquités.* (Extraits des tomes II—V des *Bulletins de l'Académie Royale de Bruxelles*). Brux. 1838—1843.

Saxius, *De ara Rom.* — C. Saxius, *De ara Romana in mediantullio urbis Rheno-Trajanæ effossa.* Traj. ad. Rh.

Schaijes. — A. G. B. Schaijes, *Les Pays-Bas avant et durant la domination Romaine.*

Scheltema, *Mengelwerk.* — J. Scheltema, *Geschied- en Letterkundig Mengelwerk.* Utr. 1817—1836.

Nikolai, Bogdan. — N. A. Nikolai. *Biological and Zoological Studies on the Islands of the Kuril Archipelago in the North Pacific*

Off. Printing

For the Zoological Institute

Biological and Zoological Studies on the Islands of the Kuril Archipelago in the North Pacific, No. 1. Hokkaido University, Sapporo, Japan. Published by the Government of Hokkaido, 1912. 10 p., 20 text-figs. (1912, 1913)

Ergebnisse der biologischen und zoologischen Untersuchungen der Kurileninseln, Supplement No. 1, 1912

— *Off. Printing of Japan*

Zehn von vierzig wissenschaftliche Zoologische, unter Hauptausnahme Vierfüßler, auf Tsushima, besonders die Inseln umgeben, gesammelt sind, mit sorgfältiger Beschreibung beschrieben, erschienen, den 10. März 1912

Ergebnisse der biologischen und zoologischen Untersuchungen der Kurileninseln, Supplement No. 1, 1912

Nikolai, Dmitrievich. — D. D. Nikolai, *Notes on the Fauna of the Kuril Islands, No. 1. Hokkaido University, Sapporo, Japan. Published by the Government of Hokkaido, 1912. 10 p., 20 text-figs. (1912, 1913)*

Ergebnisse der biologischen und zoologischen Untersuchungen der Kurileninseln, Supplement No. 1, 1912

Notes on the Fauna of the Kuril Islands, No. 1. Hokkaido University, Sapporo, Japan. Published by the Government of Hokkaido, 1912. 10 p., 20 text-figs. (1912, 1913)

Notes on the Fauna of the Kuril Islands, No. 1. Hokkaido University, Sapporo, Japan. Published by the Government of Hokkaido, 1912. 10 p., 20 text-figs. (1912, 1913)

Notes on the Fauna of the Kuril Islands, No. 1. Hokkaido University, Sapporo, Japan. Published by the Government of Hokkaido, 1912. 10 p., 20 text-figs. (1912, 1913)

Notes on the Fauna of the Kuril Islands, No. 1. Hokkaido University, Sapporo, Japan. Published by the Government of Hokkaido, 1912. 10 p., 20 text-figs. (1912, 1913)

Schmidt. — *Ueber die Römerstrassen in den Rhein- und Moselgegenden; nach den von dem Königl. Hauptmann Herrn Schmidt angestellten Untersuchungen, aus den Akten des Königl. Generalstabs ausgezogen und mit Anmerkungen versehen von Zwirner.* (Aus den *Verhandll. des Vereins zur Beförderung des Gewerbflusses in Preussen.* 2^e Lief. März. u. April 1833, besonders abgedruckt). Berlin 1833.

Bij het gebruik van dit werk dient in het oog gehouden, dat de Hr. Schmidt de door hem over dit onderwerp naar Berlijn opgezonden, doch buiten zijne voorkennis bekend gemaakte aantekeningen onvolkomen en ten deele gebrekkig noemt, als ontbrekende daaraan de latere verbeteringen en bijvoegsels; zie Schmidt in *Rheinischen Provinzialblätter* März. 1834, en in *Jahrbb. des Vereins von Alterthumsfreunden im Rheinlande.* V, VI. 383—385.

Smids, *Schatkamer.* — L. Smids, *Schatkamer der Nederlandsche Oudheden.* Amst. 1774.

Steiner, *C. I.* — Steiner, *Codex Inscriptionum Romanarum Rheni.*

Westerhoffen Stratingh. — R. Westerhoff en G. Acker Stratingh, *Natuurlijke Historie der Prov. Groningen,* 1^e Dl. 1^e st. Groningen 1839.

Van Wijn, *Avondstonden.* — H. van Wijn, *Historische en Letterkundige Avondstonden, ter opheld. der zeden der Nederll.*

Van Wijn, *Huisz. Leven.* — H. van Wijn, *Huiszittend Leven- Letter- Hist- en Oudheid-kunde van Nederl.*

De vroegere ondiepten der Zuiderzee zijn aangeteekend, overeenkomstig de *Kaart van J. J. Beeldsnijder*, uitgegeven door J. Koning, *Verhandell. van het Kon. Ned. Inst.* IV^e kl. V^e D.

De *Verhandell.* van de III. Ab Utrecht Dresselhuis en Dr. Janssen zijn eerst verschenen na het afdrucken van deze naamlijst, en dus alleen bij **Domburg**, zonder opgave der bladzijden, aangehaald kunnen worden.

BIJVOEGSELS EN VERBETERINGEN.

- Bladz. 3, regel 22, en verder waar dit woord voorkomt,
Hanover, lees Hannover.
- » 3, » 29, in te vullen ANNABERG (ST.). Zie RHEINBERG.
- » 7, » 1, van ond. en overal waar deze naam voor-
komt, Strating, lees Stratingh.
- » 16, » 9, **Cambray**. Zie **Kamerijk**, lees CAM-
BRAY. Zie KAMERLIK.
- » 25, » 4, van ond. ELTEN (HOOG) lees ELTEN (HOOG)
of ELTENBERG.
- » 40, » boven aan, vóór het artikel HIRSCHFELD, het
volgende:
Hippolytushoef. Zie **Hypolytus-
hoef**.
- » 42, » na het artikel **Hijken**, nog te doen volgen:
Hypolytushoef (Eiland Wieringen, Prov.
N. Holland). In den Sommeltjeskuil (Som-
meltjeskule) oude scherven. Heldring in
den *Noordholl. Volksalm*, 1845.
- » 59, » na het artikel **Noord-Laren**, te doen
volgen:
Noordorp (Buurtschap van Heemskerk,
Prov. N. Holland). Germaansche scherven.
Heldring in den *Noordholl. Volksalm*.
1845.
- » 76, » 2, waarin beenderen, voeg hier bij: stukken van
eenen molensteen, van potten, van een
Rom.(?) dakpan; kleine voorwerpen in me-
taal, enz.
- » 78, » 3, **VESTUD**, lees **VESLUD**.

London 22nd 1844
Dear Sir
I have the honor to acknowledge the receipt of your letter of the 17th inst. in relation to the proposed purchase of the land at the corner of the Strand and the Strand, and in reply to inform you that the same has been referred to the Committee of the Board of Works, and that they have decided to purchase the same for the purpose of widening the Strand.

I have also the honor to inform you that the Committee have decided to purchase the land at the corner of the Strand and the Strand, and that they have decided to purchase the same for the purpose of widening the Strand.

I have also the honor to inform you that the Committee have decided to purchase the land at the corner of the Strand and the Strand, and that they have decided to purchase the same for the purpose of widening the Strand.

I have also the honor to inform you that the Committee have decided to purchase the land at the corner of the Strand and the Strand, and that they have decided to purchase the same for the purpose of widening the Strand.

I have also the honor to inform you that the Committee have decided to purchase the land at the corner of the Strand and the Strand, and that they have decided to purchase the same for the purpose of widening the Strand.

I have also the honor to inform you that the Committee have decided to purchase the land at the corner of the Strand and the Strand, and that they have decided to purchase the same for the purpose of widening the Strand.

I have also the honor to inform you that the Committee have decided to purchase the land at the corner of the Strand and the Strand, and that they have decided to purchase the same for the purpose of widening the Strand.

Achlum. Zie Hartingen.

hart (gultel.) Zie Heuven.

har (burg). Romm. penningen van Vespasianus (Judaea capta)
in van C. Caesar divi Augusti....., aldars ge-
vonden, Handelsblad 1846, N^o 4462 d. d. 9 Maart.

Agum (Fris. Land). In een bepaaldig stuk land, drie genaante geranten, daerlij
in vest van Volk. Handelsblad 1851, Da. 15 Sept.

Ail (1/2 u ten et. van Saarburg, Prussia). Overtl. van Romm.
gubnen en graven, Handl. VII, 188.
Kaart maj. is M. Anselm. 1. lotij Antigg. litta.
germ. p. 91-92.

Afferden (Limburg). On bescheiden rom. wraat en ander izzen. Handl. in de vor
Zameling van ten in. Ch. Gmelin, te Koeymsee.

Ainières (Prov. Hennegouwen). Overtl. van Romm. als
binnen en graven, Romm. penn. waarente van Kaart.
maj. " M. Anselm. 5. lotij. Antigg. litta. germ. p. 91-92.

Abbasconare (Prov. Z. Holl.).

A.

AACHEN. Zie AKEN.

Aagtekerke (Prov. Zeeland). Een vlietberg. *Off. Versl.*

Aalst of **Alost** (Prov. O. Vlaanderen). Romm. penn. van Vespasianus en Domitianus, twee vuursteen en wiggen, Gall. penn. De Bast. 122, 428, 429.

Aardenburg (Prov. Zeeland). Rom. weg. Marchant, *Flandr. Descr.*, I. 62; De Bast, 240.

Aarle-Bixstel (Prov. N. Brabant). Romm. penn. Grammaye, *Tarandr.*, p. 76 en Hermans, *Mengelw.*, I. p. 19.

ABSCON (Dep. du Nord, Frankrijk). Steenen wig, Romm. penn., grafplaats. De Bast, p. 218.

ACKERBURG (Dk) (20 minuten van den regioeroever van den Nims, boven Bittburg, Pruisen). Grondsl. van Romm. gebouwen. *Jahrbb.* III. 66, 77.

Aeltre (Prov. O. Vlaanderen). Romm. penn., waaronder een gouden Vespasianus, en andere voorwerpen. De Bast, p. 351—354.

Aertrycke (Prov. W. Vlaanderen). Romm. penn. van Nero tot op M. Aurelius. De Bast, II. S. p. 214.

AIGREMONT. (Chateau d') (Dept. du Nord, Frankrijk). Potwerk. De Bast, II. S. p. 212.

AIRE (Dept. du Nord, Frankrijk). *Chemin Brunehault*, Rom. weg van Terouenne naar Cassel, waarschijnlijk zichtbaar ten tijde van Heylen, zie Heylen, 436; Malbrancq *De Morinis*, Schol. ad. I. 12, T. I. p. 598.

AIX LA CHAPELLE. Zie AKEN.

AKEN (Pruisen). Onderscheidene voorwerpen, overbll. van gebouwen, enz. Lersch, *Centralm.* III; *Jahrbb.* I. 123. *Niederrh.*, *Jahrh.* 1343. 193. Te Birtscheid bij Aken, vele gesneden steenen. *Berigt van Dr. Lersch te Bonn.* *Jahrbb.* VIII. 124.

ALDENHOVEN (ten Z. W. van Jülich, Pruisen). Bij Aldenhoven, aan den landweg naar Eschweiler, (alte Kohlgracht, Heerstrasse of Römerstrasse geheeten); op eene hoogte, der Mühlberg of Bergsmühle, eene Rom. steenen doodkist, zamengesteld uit geloftesteenen met opschr. *Jahrbb.* V, VI. 338, 339.

ALDENWALD ($\frac{3}{4}$ u. van Wendel, Pruisen). Romm. penn.; bronzen voorwerpen enz. *Jahrbb.* I. 104.

Alkmaar (Prov. N. Holland). Op den weg van Alkmaar naar St. Pancras, vele Germm. en Romm. scherven. Bericht van den Hr. O. G. Heldring.

Alost. Zie **Aalst**.

Almelo (Prov. Overijssel). Grafheuvel; eene urne waarin verbrande menschenbeenderen. *Antiqq.* III. 1. p. 156.

ALPEN (bij Rheinberg, Pruisen). Legioensteen, Fiedler, *Gesch. u. Alterthh.* I. 189. Te Op gen Hulmpt, heuvel en oudheden. Fiedler, p. 128. Consulaire en andere Romm. penn. van Constantinus tot op Honorius. HS. bij Dr. Janssen.

Alphen (Prov. Z. Holland). Overblijfsels van Romm. gebb.; legioensteen; penn. tot op Honorius. J. Fennacolijs, *Beschr. van Duytschlandt door Tacitum.* Amst. 1645. p. 703; Plempers, *Beschr. v. Alphen.* p. 116; Oudaen. *R. M.* p. 26.

Alphen (Prov. N. Brabant). Germm. begraafpl., urnen en kleine voorwerpen. P. Cuypers in Nyhoffs *Bydr.* D. IV. Romm. voorwerpen in een graf. *Berigt van den Hr. Cuypers.*

Alphène (Ter). Zie **Teralphène**.

ALTENBERG (ten N. O. van Deutz aan de Düne, Pruisen). Rom. Opschr. *Jahrbb.* V, VI. 244.

ALTENWEIDELBACH (ter W. v. Bingen, Pruisen). Rom. weg. Schmidt.

Altforst (Prov. Gelderland). Woerden, grondsl. van gebouwen, scherven. *Berigt van den Hr. J. C. van der Veur, te Zoelmond.*

ALTORF (bij Jülich, Pruisen). Rom. altaar. Von Hüpsch, *Epigrammatographia*, p. 40, n^o. 9.

ALTRIP (Ryn-Beijeren). Grondsl. van Romm. gebouwen, opschr. en kleine voorwerpen. *Jahrbb.* II. 121.

Alt-Trier (G. H. Luxemburg). Grondsl. van Romm. gebb., penn. enz. Heylen. p. 424, 475; *A. de F. I.* 307; Schaijes II. p. 262.

Altzingen (G. H. Luxemburg). Opschr. Heylen. 471.

AMAND (St.) (Frankrijk). Overbll. van Romm. gebb., godenbeelden, penn. van J. Caesar tot op Vespasianus enz. *A. de F. I.* 353; III. 59; De Bast, 211.

Amand (St.) (Prov. Antwerpen). Een Rom. pen. van Antoninus. De Bast. 405.

Alkemade, riddershopstad in Z. Holland, $\frac{1}{4}$ uur O. van Wassenaar.
Grondslagen van een rond gebouw, en een sout van steen, 3 vollen
vader den grond, verheven by v.d. Aa nederdykt. Voordel. v. v.
Alkemade D. I. H. 84.

Althaus, Gedeffterten van Jupiter, 1. kabb. VIII. 92. Publi-
cations - de la Societ^e - de Luxembourg. I. 25. a

Amberloep (Luxembourg). Ann. ontarr. Publications - de
Luxembourg. I. 26. fig. 1.

Amysbicaen (Wesphalen). Germ. urnen. Sammingh te puler. Westph.

Amiens (L'Espe de la Somme Françoise). Op een buiten wa-
rde Pont de Metz, een priap, zonden ringen, en jaen.
dan permissie van Probus, glazen fleschjes, glazen koren-
metje, een paar gouden oorbellen, alles uit d. III eeuw.
Revue Archéol. III. 465.

/ Aan de oude muis

Anderen. Dit is hetzelfde als het Eeter-kammet.

Anderlecht-sur-Oise (ville d') [Prov. Hennegane]. Op Bligny en
Ponpes, Chemin de Brunnhaut, Camp à Cailloua, Romein-
waterleiding, uren, antie kerkstukjes, begraafplaats van
beenderen, glaskels, tegels, fragmenten van molendekers, ketens,
kerfjes, en, naar men zegt, een zeldzaam bronzen lelijke gesandten te
het camp du Herroi, afgehand in Mss. des li. Hist. 1848 p. 500.

Ante. Romeinse (laurens) van Magnetics (van 351 p. x.). Zie brief van
Tellego van 1177 ad. 1846, in aont. by de Heemsk. Brasthorpe Omredes.

Anna Paulewina-polder; Zie Weeringe.

- Ampsin** (Prov. Luik). Oude steenen graven; Germaansch, volgens *Bulletins de l'Ac. de Brux.* II. 117; III. 13; Romeisch, volgens *het Handelsblad* 1835. n^o. 1126.
- ANAPPES (Dept. du Nord. Frankrijk). Romm. penn. van Nero tot op Gordianus. Heylen, 422; De Bast 236.
- Andel (Den)** (Prov. Groningen). Grafheuvel. Westendorp, *Fr. d. Vad.* IV. 500. Germaansche begraafplaatsen met urnscherven. R. Westerhoff, *Kwelderkwestie*, aant. 80, bl. 65.
- Andelst** (Prov. Gelderland). Germm. en Romm. scherven. Helddring, *Wandell.* II. p. 135 en volgg. en p. 157.
- Anderen** (Prov. Drenthe). Tusschen Anderen en Eext, een hunebed. Westendorp, *Hunnebb.* 67.
- ANDERNACH (Pruissen). Opschr. Fiedler, *Mittheil. v. NR.* s. 21; Steiner, *C. I.* II. 55—57. Overbll. v. Romm. gebb. Schmidt.
- Anc** (Prov. Overijssel). In het veen, genaamd de Mommeryben, groote bronzen fibulae (?). *Berigt van den Hr. van der Feltz aan den Hoogl.* Reuvens.
- Angelsloo** (Prov. Drenthe). Urnen, vaatje van gebakken aarde, beitels van vuursteen. *Mus. v. Oudhh.*
- Angeren** (Prov. Gelderland). Rom. gesp; eertijds ook oude, vermoedelijk Romeinsche, kruikjes. *Berigt van den Hr. C. F. Coek* ald.
- ANKUM (In het Osnabrucksche, Hanover). Germm. urnen. *Jahrbb.* V, VI. 418.
- Anloo** (Prov. Drenthe). Op den weg van Anloo naar Schipborg, een hunebed. Westend. *Hunnebb.* 63. Tusschen Anloo en Zuid-Laren, hunebed. Westend. *ib.* 64; bij hetzelfde eene urne, thans in het *Mus. v. Oudhh.* Te Anloo ook urnen, beitels of wiggen enz. Van Lier *Oudheidkk. Brr.* 201 en elders. Zie ook **Eext**.
- Annen** (Prov. Drenthe). Hunebed, (onder hetzelfde eene vuursteenen wig, *Mus. v. Oudhh.*) Westend. *Hunnebb.* 64. Grafheuvels. *Antiqq.* I. 80. Steenen hamer. Van Lier, *Oudheidkk. Brr.* 203.
- Ansegem** (Prov. W. Vlaanderen). Rom. penn. van Postumus. De Bast. 162.

Anthinne (Prov. Luik). Ten W. Rom. weg. B(ov)y, *Promendes histt. dans le P. de Liège*, II. 152.

Antwerpen. Aegyptisch beeld van graniet. *Antiqq.* II. 1. 143, Verschh. oudhh. Montfaucon, *Antiq. Expl. Suppl.* V. 50; De Bast, 391; Heilen, p. 456.

ANTWEILER (ten Z. O. van Zülpich, Pruisen). Rom. altaar aan Matronae gewijd; Steiner *C. I.* II. 129. Ten N. van Antweiler, overbll. van Waterleid. van de bronnen der Urft naar Keulen. Schmidt; Broweri *Ann. Trevv.* p. 81.

Apel (Ter). Zie **Ter-Apel**.

Apeldoorn (Prov. Gelderland). Germm. grafheuvels, zoowel met urnen, als enkel van verbrande beenderen voorzien; *Correspond. Mus. v. Oudhh.*; en *Handelsblad* 1842. n^o. 3442.

Aperloo (Prov. Gelderland). In 1837 is er een oude steenen vloer ontdekt, 3 voeten diep onder de heide; dezelve bestond uit keien, was 20 ellen lang en 2½ el breed; er bevond zich een steen van eenen handmolen in. Haasloop Werner, *Geld. Volksalm.* 1844. blz. 27.

Appels (Prov. O. Vlaanderen). Keten met edele gesteenten. De Bast, 410.

Arendonk (Prov. Antwerpen). Romm. penn. De Bast, II. S. 105. not. 1.

Arendskerke (C's Heer) (Prov. Zeeland). Een vlietberg, ten Z. O. *Off. Versl.*

Arentsburgh. Zie **Voorburg**.

Arkel (Prov. Z. Holland). Romm. penn. van Faustina maj., Alex. Sev., en Postumus; kopje van Geta; *Berigt van den Hr. van der Noordaa te Dordrecht*.

Arlon (Prov. Luxemburg). Vele monumenten, opschr. en penn. Heylen, 424, 471, 472; *Bull. de l'Ac. de Brux.* IX. P. II. 350. Rom. weg van Rheims op Trier. Heylen p. 443; Bergier *de viis*, *Thes. Graev.* X. 348. C.

Arnhem (Prov. Gelderland). Te Warnsborn bij Arnhem, steenen wig. G. van Hasselt, *Arnhh. Oudhh.* IV. 1—3. Twintig minuten beneden Arnhem, $\frac{3}{4}$ uur van den Rijn, werden 246

Arum (Dio. Frisland). Munt (denarius) von L. Verus, geomben
in uae temp; V. L. L. Verus Aug. Armoniacus (160-169); k. Z.
~~160~~ T. R. P. III. IMP. V. COS. II; by his Friedr. Gumbertop, zu 21
Verlag (1849) H. 307.

Asperen (Gelderland). Rom. munt von Germanicus. Mededeling
von H. C. Leemans.

Assise. Voir: L. Galesloot, nouvelles conjectures sur
la position du camp de Q. Licinius, à propos
de la découverte d'anc. fortifications à Assise.
Mem. cour. de l'Acad. de Bruxelles 1846. 4^e Sem.
441. avec Plan.

zilveren Romm. penn. gevonden, van Hadrianus tot op Septimius Severus. D. J. van Lennep in: *Instituut, Tijdschr.* I. bl. 329.

ARNSBERG (aan de Ruhr, Westphalen, Pruisen). Rom. altaar. Von Hüpsch, *Epigrammatographia*. p. 67. no. 9.

ARRAS (Dept. du Pas de Calais, Frankrijk). Legerplaats. *A. de Fr.* V. 211. Rom. weg van Arras op Cassel. Malbrancq, *De Morinis*. Sch. ad. I. 12, T. I. 600.

ARTANE. Zie HARTENNES.

ASBERG (a. d. Rijn, Pruisen). Grondsl. van Romm. gebb., gedenksteenen en andere voorwerpen. Fiedler, *Mittheil.* 5, 6, 7—11; Janssen, *Gedenkt.* bl. 46. Rom. weg. Schmidt.

Asch (Prov. Gelderland). Woerden, op welke korallen, scherven enz. gevonden zijn. *Berigt v. d. Hr. J. C. van der Veur te Zoelmond.*

Aspelaare (Prov. O. Vlaanderen). Een Rom. pen. van Aelius Caesar. De Bast, II. S. 208, 209.

Aspelt (G. H. Luxemburg). Opschrift (?), Rom. penn. Heylen, 424, 474.

Asper (Prov. O. Vlaanderen). Romm. penn., o. a. van Decius en Postumus. De Bast, 115—116.

ASPERDEN (bij Goch, Pruisen). Germm. urnen en schijfjes. Janssen *Gedenkt.* 166—167. Rom. huisraad; — *ibid.* 168, 169.

Assche (Prov. Z. Brabant). Rom. penn. De Bast, 418. Rom. weg. v. Gestel, *Hist. archiep. Mechl.* II. p. 150; *Vriend d. Vad.* IV. 299. Oude wal, overbl. van Rom. legerplaats. De Bast, 152, 157. *L'Institut de France* 1846, II. Let. p. 124^b—125^a.

Asselt (Hertogd. Limburg). In de nabijheid Rom. weg. Ch. Guil-
on, *K. en Letterb.* 1842. n^o. 25, 26; Leemans, *Romm. Oudhh. te Maastr.* p. 9.

Assendorp (Buurschap nabij Zwolle, Prov. Overijssel). Eene steenen wig of zoogen. donderbeitel, in eene koeweide, genaamd de Pierik. *Utr. Cour.* 9 Dec. 1844.

ASSMANNSHAUSEN (aan den Rijn bij Bingen, Pruisen). Overbl. van Romm. gebb. Schreiber, *Handb. f. Reiss. am. Rh.* 162.

ATHIES (Dept. de l'Aisne, Frankrijk). Rom. weg. *A. de Fr.* II. 409, 415; IV. 8.

ATORF (bij Jülich, Pruissen), Overbll. van Romm. gebb. en opschr. aan Matronae gewijd. Steiner *C. I.* II. 46—47; von Hüpsch, *Epigrammatographia*. p. 57. no. 17.

AUBERCHICOURT (Dept. du Nord, Frankrijk). Romm. penn., van welke de jongste van Vespasianus. De Bast, 218.

AUCHY (Dept. du Pas de Calais, Frankrijk). Rom. weg van Terouenne naar Arras. Malbrancq, *De Morr.* Sch. ad. I. 12. T. I. 596.

AUSAUVILLIERS (Dept. de l'Oise, Frankrijk). *Chaussée de Brunehault*, van Amiens op St. Just. *Kaart Cassini*.

AUSWEILER (ten O. van Birkenfeld). Bom. weg. Schmidt.

Auwegem (Prov. O. Vlaanderen). Romm. penn. van Trajanus. De Bast, 114.

AYEL (ten Z. van Marmagen, Pruissen). Rom. weg. Schmidt.

AVERNAS (Prov. Luik). Grafheuvel. Heylen, 446; De Bast, II. S. 82.

Avezaath (Prov. Gelderland). Woerd; op denzelfen werden oude potten en scherven gevonden. *Berigt van den Hr. J. C.* van der Veur, *te Zoelmond*.

AYOLD (St.) (Dept. de la Moselle, Frankrijk). Legerpl., Romm. penn. *A. de Fr.* III. 33. Rom. weg. Schmidt.

AYCOURT ST. QUENTIN (Dept. du Pas de Calais, Frankrijk). Rom. dwarsweg waarschijnlijk op Douay aanlopende. De Bast, 221, 306.

Auberchi comt. Dit is vermoedelyk hetzelfde als Aubritokst (in
Flandren) waarvan Ondken R. H. Bl. 27 schryft dat in 1561 gen:
den perryys van Vepasiam verorden is

Baexem (Pror-dinburg). ^{Léveroi} Tusschen Baexem en Grathem, 1 uur
ten n.w. van Baexem, gym. grafheuvels met ernen.
Verzameling van th. Guillon.

Balgooi (s. 1) rakant). (Brom. onblijfsden rya naar oppgrommen (wilke?)
den van dr. La lant te Utrecht, volgens brief van J. H. v. Lennep aan
J. Janssen dd. 15 Nov. 1852.

Banjiem (Friesland). In een toep. den vinn van h. Ysparianous. Verlag. Friesland
gewestekop 1863, bl. 72.

Bargen (Pror-dinburg). Op het Lee, een vinnen Mechanis
on een h. vretot wijk; wint onblijfsden leiddes van gebakken aard
182. , 2e 18tr. Lour. 1846 dd. 10 april. Bij den hr. Vos te Assen.
ander hetzelfde plaats gevonden zijn in het Museum van het
heden te Leyden.

B.

- Baarland** (Prov. Zeeland). Onzeker monument, misschien Romeinsch, afgebeeld bij Smallegange, *Chronyk van Zeeland* op de plaat tegenover blz. 724.
- Baarle** (Prov. N. Brabant). Germm. grafplaatsen, urnen en kleine voorwerpen. *Berigt van den Hr. P. Cuypers*. (uit te geven in Nyhoffs *Bydrr.*) Hermans, *Mengelw.* II. 346, en volgg.
- Baarloo** (Hertogd. Limburg). Romm. penn. van Augustus tot op de Antoninussen. Van der Chys, *Tijdschr.* I. 349.
- BAC AU BERRY (Dept. de l'Aisne, Frankrijk). Rom. weg tussehen Bae au Berry en Rheims, bijna vernield. *A. de Fr.* II. 409, 415.
- BACCUM (bij Lingen, Hanover). Hunnebed. *A. de Fr.* I. 449.
- Baesrode** (Prov. O. Vlaanderen) Romm. penn., grafplaatsen. De Bast, 426, 427.
- BALESFELD (ten N. van Bittburg, Pruissen). Rom. weg. Schmidt.
- Ballo** (Prov. Drenthe). Ten N. cen hunnebed. *Off. versl.* In de Kommerkamp eene, thans vernielde, grafkelder. *HS. aant.* In eenen grafheuvel, de greep van een zwaard. *Catal. v. h. (voorm.) Kon. Mus. van Zeldz. te Amsterd.* Oudhh. n^o. 514. Onderscheidene urnen, thans in het *Mus. v. Oudhh.*, zie ook *Antiqq.* I. 79; en 350 Romm. penn. van Antoninus, Faustina, Aurelius, Verus en Lucilla. *Konst- en Letterbode*, 1839. dd. 24 Junij; *Drentsche Cour.* 1839. n^o. 49; *Handelsblad*, 1842. dd. 13 Junij; *Drentsche Volksalm.* 1845. blz. 186.
- BÄRFINK (ten N. W. van Birkenfeld) Rom. weg. Schmidt.
- BAR LE DUC (Dept. de la Moselle, Frankrijk). Rom. weg van Rheims op Bar le Duc; *Chaussée Romaine* genaamd. *Kaart van Cassini.*
- Barmgat** (Het) (aan de Hunse, Prov. Groningen). Grafheuvel. Westendorp, *Vr. d. Vr.* IV. 491.
- BARSTEDÉ (O. Vriesland, Hanover). In de nabijheid twee Conrebbers wegen; *Kaartje van Arends.* Te Barstede, bronzen mes, Westerhoff en Strating. *Statistiek*, 112.

- BASSÉE** (Dept. du Pas de Calais, Frankrijk). Rom. weg van Arras op Cassel. Malbrancq, *De Morr.* Schol. ad. I. 12. T. I. 600.
- BASSUM** (Hanover). Germaansche grafheuvels. *Antiqq.* I. 74.
- BAUSENDORF** (ten N. W. van Berncastel, Pruissen). Meer dan 1000 kleine bronzen Romm. penn. v. Claudius, Postumus, Victorinus, Licinius, de 30 dwingelanden, enz. *Jahrbb.* IV. 210.
- BAVAI** (Dept. du Nord, Frankrijk). Overbll. van eenen tempel, een amphitheater, waterleidingen, badplaatsen, opschr. en vele andere Romm. oudhh. Caylus, *Rec.* II. 399; Heylen 482, 484, 485, 487—489; *A. d. Fr.* II. 40, 449, 456; III. 121, 122. De Bast, II. S. 7 seqq. — Rom. weg van Bavaï naar Rheims. De Bast, II. S. 99 sqq.; Heylen, 440; D'Anville, *Not. de l'anc. Gaule*, voce Duronum.
- BAVINKHOVE** (Dept. du Nord, Frankrijk). Rom. weg van Cassel naar Terouenne. Malbrancq, *de Morr.* I. 12, T. I. 593.
- Beaumont.** Zie **Gravelles.**
- BECHERRACH** (ten N. W. van Homburg). Sporen van Rom, weg. *Jahrbb.* IV. 95.
- BEBHARD** (woud, $\frac{3}{4}$ uur ten W. van Bittburg, Pruissen). Romm. gebb. *Jahrbb.* III. 67, 68.
- Bedum** (Prov. Groningen). Germm. urnen. *Antiqq.* I. 480 volgg. Westendorp, *Fr. d. Vad.* IV. 489.
- Beegden of Beigden** (Hert. Limburg). Sporen van den Romeinschen weg. *Berigt van den Hr. Ch. Guillon.*
- Beek** (hij's Heerenberg, Prov. Gelderland). Op het landgoed *Byrank* vond men in een bosch Romm. penn. van Domitianus. *Berigt van den eigenaar* Jhr. van der Renne. Zie voorts **Monferland.**
- Beek** (bij Nijmegen, Prov. Gelderland). Mijlpaal, grondsl. v. Romm. gebb., opschriften, enz. Smetius, *Antiqq. Neomm.* p. 77 en *Opp. Batt.* p. 8; Cannegieter, *Mon. Dodew.* p. 257; *Chronyk van Nijmegen* p. 171; *Nijmegen verdeeld in wijken* enz., p. 48; *Bijvoegsel tot de oudhh. te Ubbergen en Beek.*
- Beetgum** (Prov. Vriesland). Germ. urne, waarschijnlijk daar gevonden. *Berigt van Mr. Dirks te Leeuwarden.* (NB. het is onzeker of deze urne niet in het nabij gelegen Menaldum gevonden is).
- Belzele** (Prov. O. Vlaanderen). Rom. (?) pot. De Bast, 372.

[Faint, illegible text, likely bleed-through from the reverse side of the page.]

Beilen (Prov. Drenthe). Gentien Komm. peiris. inest D.N.
Valentinianno. P.f. Aug. Algerin. Kismet - on Letterbode
1845 p. 425-429. Heenan wij. 30 Drentsche (t. 1849 d. 17 July
N^o 5.

Bergen (Prov. Henegouwen). Rom. overblijven in de Omtrich; zie Noticia
sur des antiq. Gall.-Romaines trouvees dans le Hainaut par M. Pin-
chart in mem. Couronnies de l'Acad. Roy. de Belg. T. XXII. tom. 1048. cf.
Tentre-les-Bardons, Nantoy Horna.
Bergen (Prov. Drenthe) zie Bergen.

Berghem (Ker. Drenthe, ten O. van Kouba). Een mozaïekvloer van
verscheidene etten in 4 vierkant, uit de Gall.-Rom. periode.
Leidsche ft. 1846 N^o 149, dd. 12 Dec.

Beetzinge (by Brasson, in Luxemburg). Rom. vases van aardglas,
vaz. Publications - de Luxembourg I. 26. 3. zie ook Hees-
sen.

Betsdorf (ten W. van Greeremacher, 4 H. Luxemburg). 1/4 mijl
ten W. op een vlakte aan den Rijn; overblijv. van een
van een groote Rom. Landbouw en verb. kleine vee-
herpen.

- Bemmel** (Prov. Gelderland). Hoofd van Juno (?) van gebakken aarde. *Mus. v. Oudhh.*
- BENING** of **BENINGEN** (Dept. de la Moselle, Frankrijk). Rom. weg. Schmidt.
- Bennekom** (Prov. Gelderland). In het gehucht Mofset, thans Mofhegge, werden Germaansche overblijfselen gevonden, van welke sommige thans in het *Mus. v. Oudhh.* Vergel. Hieldring en Jonckers, *De Veluwe*. bl. 45, 51, 59 en 68.
- BENSBERG** (ten O. van Deutz, Pruisen). Germm. graven, strijdbijlen, zwaarden, wiggen enz. *Jahrbb.* V, VI. 250.
- Berg** (G. H. Luxemburg). Romm. penn. Heylen, 424. Rom. weg. Schmidt.
- Bergen** of **Mons** (Prov. Henegouwen). Rom. weg van Bavai naar het Noorden. Heylen, 437; De Bast, II. S. 103.
- BERGENDAAL** (Gehucht bij Kleef, Pruisen). Gedenksteen aan Mercurius en eenige altaren. *Kleefsche Waterlust*, p. 133; Fiedler, *Gesch. u. Alterthh.* I. 160.
- Bergeijk** (Prov. N. Brabant). Grafplaatsen. In heuvelen vond men oud-Germaansche of Gallische grafurnen, met verbrande beenderen. *Utrechtsche Courant*, 1843. n°. 155.
- BERGUIN** (Noord) (Dept. du Nord, Frankrijk). Rom. weg van Cassel over Estaire. Malbrancq, *De Morinis*, Schol. ad I. 12, T. I. 600.
- BERGUIN** (Zuid) (Dept. du Nord, Frankrijk). Zie Berguin (Noord).
- Berlaere** (Prov. O. Vlaanderen). Romm. penn. van Postumus. De Bast, 413.
- Berlicum** (Prov. N. Brabant). In de Aa, Rom. wapentuig en penningen van Vespasianus tot Commodus. *Berigt van den Hr. v. d. Noordaa te Dordrecht.*
- BERSÉE**. Zie **PONT à MARQUE**.
- Besel** (Hert. Limburg). Zie **Beuver**.
- BESSELICH** (ten N. W. van Trier, Pruisen). Overbl. van Romm. gebb. *Jahrbb.* III. 74. Rom. weg. Schmidt.
- BETTANGE** (tusschen Daspich en Bettange, ten Z. van Thionville, Dept. de la Moselle, Frankrijk). Romm. en Gall. grafpill., urnen, enz. *Kunstbl.* 1844. no. 5. p. 20. b.
- Bettendorf** (G. H. Luxemburg). Rom. altaar. Heylen, 479.
- BETTENFELD** (ten N. O. van Bittburg, Pruisen). Overbl. van Romm. gebb. en graven. *Jahrbb.* III. 65.

- BETTENHOFEN** (ten N. O. van Jülich, Pruisen). Romm. opschr. *Jahrbb.* IV. 182.
- BETTINGEN** (ten W. Z. W. van Bittburg, Pruisen). Looden plaatje met beeldwerk en opschr. *Jahrbb.* V, VI. 402.
- Beugen** (Prov. N. Brabant). Gouden penn. van Arcadius in 1843. *Berigt van Dr. Hermans.*
- BEUGNICOURT** (Dept. du Nord, Frankrijk). Romm. penn. en grafplaatsen. De Bast, 219.
- Bevere** (Prov. O. Vlaanderen). Penn. en steenen wig. De Bast, 121.
- Beveren** (Land van Waes, Prov. O. Vlaanderen). Romm. penn. van Domitianus, Hadrianus en Postumus. v. d. Bogaerde, *Distr. van St. Nik.*, II. 17; De Bast, 379.
- Biggekerke** (Prov. Zeeland). Eenige heuvels, daaronder één vlietberg. *Off. versl.*
- BILLIG** (bij Zülpich Rijn-Pruisen). Onderschr. Romm. oudhh. o. a. een grafschr. Steiner, *C. I.* II. 48. Overbll. van Romm. gebb. en Rom. weg. Schmidt.
- BILZINGEN** (ten W. van Saarburg, nabij de grenzen van Luxemburg). Rom. weg. Schmidt.
- Binche** (Prov. Henegouwen). Een, thans verdwenen, Hunnebed. Heylen, 461.; De Bast, 198.
- BINGEN** (aan den Rijn, Pruisen). Overbll. van Romm. gebb. Schmidt.
- Birdaard** (Prov. Vriesland). Bronzen Rom. penn., in bezit van den Hr. N. Fockema. *Berigt van Prof. Tydeman.*
- BIRGEL** (ten Z. van Marmagen, Pruisen). Aan den weg van Aken naar Mainz, overbll. van gebouwen. *Jahrbb.* III. 65. Rom. opschrift aan Matronen gewijd. Fiedler *Gesch. u. Alterth.* I. 124.
- BIRTEN** (bij Xanten, Pruisen). Grondsl. van Romm. gebouwen, opschr. en allerlei Romm. voorwerpen. Fiedler, *Gesch. u. Alterth.* I. 145; Houben, *Antiq.*; Janssen, *Inscr.* pp. 79, 91, 160; *Jahrbb.* III. 123.
- BIRTBURG** (ten N. van Trier, Rijn-Pruisen). Verschh. Romm. en Germm. Oudhh. *Jahrbb.* I. 35. $\frac{1}{2}$ u. ten N. van Bittburg, overbll. van gebouwen. *Jahrbb.* III. 68. Rom. weg. Schmidt. 1 u. ten N. van Bittburg, digt aan den weg, Romm. gebb. Schmidt, *Baudenkmm. der Röm. Periode u. d. Mittelalters in Trier u. seiner Umgeb.*
- Blaauwsluis.** Zie **Gewande.**

Beverwijk, in Werkhoven.

Bierum (Gröningen), denarius van Antoninus pius (?). Ver:
slag (Früsch gen. 1863 pl. 92).

Bisingum (Hannover). Stellen denarii van 139 voor Chr. tot 476,
2 voor Chr. / daterlegt mit den 43 der capitula van Germanicus Vater
gedrukt. Beisache. d. hist. Verweis f. Küders. 1844. S. 387.

Blerick (drinb.) Volgens vermelding van den br. Chr. Quillen
zijn hier geen overblijfselen van Romm. gebouwen ge-
vonden.

Bzerlange Veening ontdekt van 4 eedlen breed. Rommens
uit offic. verlagen. Zij komen op de Bzerlange uit; Ant.
III. 129.

Balleslele (Vlaanderen). er werden 2000 muiden van Postumus ge-
vonden. H. Lammeyden Postumus p. 150.

Born. Voor de Colleenruisproot, Rom. graven en aard-
werk met opschriften. Jaarbb. VII. 167, 168.

Bladel (Prov. N. Brabant). Penning. De Bast, II. S. 105. note 1.

In de Grondslagen van een kasteel vond men Romm. penn. van J. Caesar, Vespasianus en Antoninus. Heylen, 416; vergel. Hermans, *Mengelw.* I. 18.

Blankenberg (Prov. W. Vlaanderen). Zie **Scarphout**.

BLANKENHEIM (ten Z. van Zülpich, Pruisen). Rom. weg. Schmidt.

Romm. altaren en andere gedenksteenen met opschr. Von Hüpsch, *Epigrammatographia*, p. 33 seqq.

BLATZHEIM (ten Z. W. van Keulen, Pruisen). Rom. weg. Schmidt.

Blerik (Prov. Limburg). Overbll. van gebouwen. Schmidt.

BLIES-CASTEL (ten O. van Saarbrücken, Ryn-Beijeren). Opschr. *Jahrbb.* I. 102.

Bliqy (Prov. Henegouwen). Overblijfselen van den Rom. weg en gouden Romm. penningen. Heylen, p. 423; De Bast, II. S. 83. Rom. weg. Heylen, 437; De Bast, II. S. 94.

BOCHOLT (Pruisen). Rom. penn. van Domitianus tot op Tetricus. Fiedler, *Gesch. u. Alterth.* I. 170. Urnen enz. Bird, *Bedeutsamk. des Niederrh.* 51 en volgg.

Boemel (Zalt-). Zie **Zalt-Boemel**.

Boer (Ten-). Zie **Ten-Boer**.

Boertange (Prov. Groningen). Bronzen penningen, onder andere een van Galba, in bezit van wijlen den Hoogl. van Swinderen te Groningen ^(en geschenken te Zwamanten) *Aant. van Prof. Reuvens* Veenbrug. *Antiqq.* III. 1. p. 98, 115, 131, 157. zie **Hede**.

Bois (Prov. Luik). Rom. weg. B(ov)y, *Promm. histt. dans le Pays de Liège*, II. 152.

BOLLENDORF (Ryn-Pruisen). Standbeelden van Diana en Apollo; altaar met opschr. *A. de Fr.* I. 442, II. 334; Steiner, *C. I.* II. 83, 84. Graf, opschr. en grondsl. van gebouwen. Heylen, 475, 477, 478. Tusschen Bollendorf en Weilerbach, steen met opschrift aan Diana. *Jahrbb.* I. 34—39; IV. 205; V, VI. 328; Steiner, t. a. pl.

Bommel (Zalt-). Zie **Zalt-Boemel**.

BONN (aan den Ryn, Pruisen). Rom. weg, opschr. *A. de Fr.* VII. p. LXII; Lersch, *Central-museum* II. Grondslagen van gebouwen. *Jahrbb.* II. 41—44; V, VI. 373—376; Schmidt. In de nabijheid, op eene plaats genaamd de Wichelhof, overbll. van Romm. gebb., legioensteeenen, enz. Steiner, *C. I.* II. 77, 78.

- ~~Hun~~ **Bunnen** (Prov. Drenthe). Hunnebed. Westendorp, *Hunnebb.* 60, 61.
- BONNING (Ryn-Pruissen). Rom. weg. Schmidt.
- BOPPART (bij Coblenz, Pruissen). Overbll. van Romm. gebb. Schmidt. Romm. opschr. Steiner, *C. I.* II. 54.
- Borger** (Prov. Drenthe). Aan den weg van Borger naar Exloo en digt bij den weg van Bunen naar Borger, twee Hunnebedden; bij den weg van Borger naar Bronninger, een Hunnebed; tusschen de twee wegen van Borger naar Drouwen en van Borger naar Bronninger, drie Hunnebedden; ten W. van den weg van Borger naar Gasselte, een Hunnebed; tusschen Borger en Exloo, grafkelders, grafheuvels. *Off. Versl.*; *Antiqq.* I. 80; Westendorp, *Hunnebb.* 60, 61; *Drenthse Volksalm. van 1838.* 112.
- BORKUM (Eiland, Oost-Vriesland). Ten N. W. op eene zandbank, scherven van urnen en sporen van vroegere bebouwing, als houten putten, oud ijzer, spijkers, dierenbeenderen. *Antiqq.* I. 103 en volgg.
- BORN OF OF GEN BORN (landgoed of gehucht bij Calcar). Zie CALCAR.
- Bornhem en Hingene** (Prov. Antwerpen). Beeldje van Jupiter met een opschrift voorzien, penningen van Antoninus tot op Pescennius Niger. De Bast, 387—404; vergel. Heylen, 421, 462, 463.
- Borselen** (Prov. Zeeland). Ten N. O. een zoogen. Vloei(Vliet?) berg. *Off. Versl.*
- BOUSSANGE (Dept. de la Moselle, Frankrijk). Rom. weg. Schmidt.
- BOUSSOIS (Dept. du Nord, Frankrijk). In de nabijheid Rom. weg van Bavai op Trier. Heylen, 440; De Bast, II. S. 106.
- BOUST (Dept. de la Moselle, Frankrijk). Rom. weg. Schmidt.
- BOUVIGNIES (Dept. du Nord, Frankrijk). Penningen van Postumus. De Bast, 231, 232.
- Boxmeer** (Prov. N. Brabant). Romm. urnen, lampen, penn. enz. *Handelsblad*, 1844. n^o. 3788.
- Boxtel** (Prov. N. Brabant.) Bij de scheiding der gemeenten Vugt en Boxtel, op het buitengoed Steenwijk, een gouden Tetricus. W. A. C. Ackerdyck, *Taxandria* 178, in de *N. W. W. der Maatschappij van Nederl. Letterk.* V^e Dl. 1^e St.
- BRAINE (Dept. de l'Aisne, Frankrijk). Rom. weg van Rheims op Boulogne. Bergier, *De viis*, *Thes. Gr.* X. 351 B, 352 C.

Bommer; moet geheel vervallen. De plaats by West-Doorp
sprak van Bloem. Doch ook te Bloem is geen Naam
nabij.

[Faint, mostly illegible text, possibly bleed-through or very light handwriting]

Boxmeer, Rem. v. v. v. van Kunst. Legende Lt. 31 Jan. 1851. Edic. om:
slag Boxmeer

[Faint, mostly illegible text, possibly bleed-through or very light handwriting]

F Aan de oude Weer, ten Z. van de rijksg. van Waxfem
naar Rasquet en den Andel, gemeensch. Schouw.
Westerhoff Kuulderkwestu, aantl. d. 66.

Bece (Belg. Limburg) In Febr. 1936 Rom. penningen, ^(Fransjes) en
van Commodus en een van Faustina Senior, in de collectie
van A. Guttler.

Bremervörde (Hannover). Horsten veranderingen, tenkeltk. romanisch,
Correspondenzblatt des Gesamtvereins d. d. Gesch. - Vereine,
1859 N^o 1 L. 90.

Brittburg. De jezuite Rom. monn alders geworden, was vol.
gem. O. Kaan d. ill. ll. 22 van Maximianus.

- Brakel** (onder Alphen, Prov. N. Brabant). Germn. grafplaatsen. Hermans, *Mengelw.* II. 314.
- Branchon** (Prov. Namen). Grafheuvel (?). Heylen, 446; De Bast, II. S. 82.
- Brandenbourg** (G. H. Luxemburg). Oud monument. Heylen, 479.
- BRANDLECHT (Hanover, bij de Overijsselsche grenzen). Romm. zilv. penn. Picard, *Chronyck der Landsch. Drenth.* 150.
- Breda.** Zie **Teteringen.**
- Brede** (Prov. Groningen). Aan den weg van Warffum op Usquert, grafheuvels met urnen. Westerhoff en Strating, p. 291. F
- Breedene** (Prov. W. Vlaanderen). Romm. potten. De Bast, 299—301; vergel. Pl. IX en X.
- BREINERMOOR (O. Vriesland, Hanover). Conrebbers weg. *Kaartje van Arends.*
- Breskens** (Prov. Zeeland). Romm. penn. van Hadrianus en Antoninus Pius. De Bast, 355—357.
- BRETZENBEIM (bij Mainz, Ryn-Hessen). Rom. grafsteen. Von Hüpsch, *Epigrammatographia*, p. 53, n^o. 32.
- Breukelen** (Prov. Utrecht). In den omtrek, Rom. penn. Scheltema, *Mengelw.* IV^e D. 2^e St. blz. 330.
- BREUNCHENBORN (ten Z. O. van Trier, aan de O. zijde der Nahe). Rom. weg. Schmidt.
- BRIE (Dept. de la Somme, Frankrijk). Rom. weg. *A. de Fr.* IV. 34.
- Brigdamme** (Prov. Zeeland). Een heuvel. Smalle gangen, *Cronyk.* p. 315 a.
- Brittenburg** (Prov. Z. Holland). Grondslag van eene Romeinsche sterkte, onderscheidene Romm. oudheden, daarin gevonden. H. Cannegieter, *de Brittenburgo*; A. Pars, *Catti cett.*; Janssen, *Inscr.* p. 69; *Vriend des Vaderl.* VIII. 810; van Westreenen van Tiellandt, in *Zuid Holl. Volksalm.* 1839. 135.
- BROEKHEES (Gehucht onder Emmirik, Pruissen). Germ. urne met verbrande menschenbeenderen, koraal en spiraalring in eenen grafheuvel gevonden. *Berigt van den Hr. W. Wesser.*
- BRÜGEL (in het Kerspel Lohne, amt Diepholz, Hanover). Houten weg. Zie DIEPHOLZ en VECHTA.

- BRÜHL** (aan den Rijn, Pruissen). Altaren met opschr., vooral aan Hercules Saxonus, enz. Fiedler, *Mitth.* SS. 15—19; Steiner, *C. I.* II. 57—61.
- Brugge** (**Bruges**, Prov. W. Vlaanderen). Twee bronzen wiggen; potten en penningen van Antoninus en Faustina. De Bast, 328, 333, vergel. Pl. XII.
- BRÜHL** (ten N. W. van Dusseldorf, Pruissen). Rom. weg. Schmidt.
- BRÜHL** (ten Z. van Keulen). Ten W. Rom. weg. Schmidt.
- Brunchault**. Zie **Liberchies**.
- Brussel** (**Bruxelles**, Prov. Z. Brabant). In den omtrek van Brussel een bronzen beeldje. De Bast, 394.
- BÜDERICH** (bij Wezel, Pruissen). Rom. altaar aan Jupiter gewijd. Fiedler, *Gesch. u. Alterth.* I. 146; ook penn., lampen, enz. *ibid.*
- BÜDESHEIM** (ten N. v. Bittburg, Pruissen). Overbll. van Romm. gebb., Rom. weg. Schmidt.
- BÜBLICH** (ten O. van Trier, Pruissen). Rom. weg. Schmidt.
- BULDENAU** (ten O. van Trier, Pruissen). In de nabijheid Rom. weg. Schmidt.
- Bunen** (Prov. Drenthe). Hunnebedden. Westendorp, *Hunnebb.* 61, en *Off. Versl.* Ook wildgraven, gracht en wal. *Aanteek. van Reuvens.*
- Bunnik** (Prov. Utrecht). Rom. legerplaats, Wiltenburg genaamd. Men vond Romm. gedenkstenen, penn., huisraad, enz. Scheitma, *Gesch. Mengehc.* IV. 305; *Antiqq.* III. 135; *Utr. Stud. Alm.* 1824; Janssen, *Inscr.* pp. 85 en 109.
- Buren** (Prov. Gelderland). Germm. potscherven, Woerd; de Hr. D. Versteegh vond er oude potten en hertshorens. *Berigt van den Hr. J. C. van der Veur.*
- Burg (de)** (Eiland Texel, Prov. N. Holland). Romm. penn. van Tiberius, Caligula en Trajanus. Van Cuyck, *Brieven over Texel*, 49.
- BERG** (bij Solingen, aan den linkeroever van de Wupper, Pruissen). Rom. (?) muurwerk. *Jahrbb.* V, VI, 243, 244.
- BÜRCEL** (boven Dusseldorf, Pruissen). Overbll. van Romm. gebb. Schmidt. Altaar. Steiner, *C. I.* II. 39; *Jahrbb.* V, VI. 236—238.
- BURTSCHIED**. Zie **AKEN**.
- BÜRVENICH** (ten Z. W. v. van Zülpich, Pruissen). Rom. weg. Schmidt.

Baren (Drenthe) leze fraage vnnstheken bij alba gevonden. Amsterdam.
1853, lang.

Bannen. Met Himmelsheid maaron Westendorp, op een
berigt van den Schout van Borge, gemaagt, is er niet.

Banne (van. Kreis, Prov. Drenthe), een met vordand, manntelbeid en; den laatste ook
dente van. Handelstus 1850 d. 14. Maart. P.

Bannik (Prov. Utr.) Rom. munten, in het Acad. penningk.

4 zijden; zie letterboek 1850 N^o 11 bl. 268.

In het Bannieren werd een koran gevonden van een bes priami
genius naar het oosten, volgens gevoelen van Prof. v. Th. Hoewer, oordelend
naar de tekening bij den H. J. Pan gezonden, in 1851.

Bannion (Drenthe). Einige 1000 schreden ten Z. een oud schans
Bannion genaamd, over't volksgehoof van de oostl.
ener ender van gehendes. Drenthe - over drie Poda:
grillen II, wa. Tusschen Bannion en Salo zwaeft een
gluige kerel wa. Pan in Dr. Volksalm. 1845, bl.

BUSCHHOVEN (ten Z. W. van Bonn, Pruissen). Rom. waterleid. Broweri
Annales Trevv. p. 81.

Buurmalsen (Prov. Gelderland). Woerd; men vond er vele oude
scherven. *Berigt van den Hr. J. C. van der Veur.*

BUYSSCHEURE (Dept. du Nord, Frankrijk). In de nabijheid, Rom. weg van
Cassel naar Sangatte. Malbrancq, *De Morr.* Schol. ad I. 12, T. I. 599.

Byvank. Zie **Beek.**

C.

Caester. Zie **Caster.**

CAESTER (Dept. du Nord, Frankrijk). In de nabijheid, Rom. weg van Arras naar Cassel en van St. Omer naar Wervick. Malbrancq, *De Morr.* Schol. ad I. 12, T. I. 600.

CALCAR (ten Z.W. van Kleef, Pruissen). Grondsl. van gebb., gedenksteen met opschr., penn. van Augustus tot op Valens en allerlei Romm. voorwerpen, gevonden op den Calcarberg, Monterberg en in het Born'sche veld. Janssen, *Gedenkt.* bl. 104 en verv.; Schmidt.

Cambray. Zie **Kamerijk.**

CANTIN (Dept. du Nord, Frankrijk). Rom. penn. De Bast, 222.

CAPELLE (LA) (Dept. de l'Aisne, Frankrijk). In de nabijheid, Rom. weg van Bavai naar Reims, beschreven bij De Bast, II. S. 99 sqq.

CAPELLEN (ten Z. W. van Xanten, Pruissen). Rom. weg. Schmidt.

Capellen. Zie **Kapellen**, op **Mamer.**

CARIGNAN of YVOIS (Dept. des Ardennes, Frankrijk). Rom. weg van Rheims op Trier. Bergier, *De viis*, *Thes. Gr.* X. 348. C.

CASSEL (Dept. du Nord, Frankrijk). Bronzen beeld, penningen van Augustus tot op Probus, overbl. van gebouwen, Rom. weg. *A. de Fr.* III. 121; De Bast, 241, 333, en II. S. 213.

Casteau (Prov. Henegouwen). Romm. penn. De Bast, II. S. 83; Du Chasteler, *Ancc. Memm. de l'Ac. de Brux.* Tom. V.

CASTEL (aan den Rijn, tegen over Mainz). Grondsl. van gebb. *Jahrbb.* II. 38, 39. Belangrijk altaar aan Jupiter gewijd. Schorn, *Kunstbl.* 1836 no. 37. Grafsteen. Von Hüpsch, *Epigrammatographia*, p. 53 no. 33.

CASTEL (bij Saarburg aan de Saar, Pruissen). Grondsl. van gebouwen. *Jahrbb.* III. 199, 200; opschr. *Jahrbb.* IV. 183. Rom. weg. Schmidt.

Caster of **Caester** (Prov. W. Vlaanderen). Romm. penn. De Bast, 125.

CASTER (ten N. O. van Jülich, Pruissen). Rom. weg, en overbl. van gebb. Schmidt.

Casteren (Prov. N. Brabant). Romm. penningen. *Berigt van den Hr. Palier te 's Hertogenbosch aan Prof. Reuven*

[Faint, mostly illegible text, likely bleed-through from the reverse side of the page.]

Casteau (Prov. Noncarava) Rom. munten van M. Aurel. Anton. liet op Gallienus;
 Sei du Charteter in Anc. mem. de l'Acad. Royale de Belg. (1707) T. V
 p. xxxii en Mém. couronnées de l'Acad. R. de Belg. (1748) T. XX.

Cadul. Romm. opriker. Guld-musk en perron de Caatden
 must uit h. W. ceent. Constantinus, Pric Loren, chagran
 tin, Valentin ranns, Valens, Gradianus; ook van M.
 Aurélien, Lepirin, Luens, Anomodon, Alla. Luens, Maxi.
 minus, Gallianus, Claudius. Sabath. VII. 158-160; een re-
 lief in une rots gekommen, Ibid. 160. Lageplaat ibidem 160.

Casterli. Het bronzen beeldje is uit k. xv of xvi eeuw, en het
heman als laatste; zie A. de Longpre's in Revue Ar.
Chéol. 1845-1846 p. 500-519.

Caudebec - Cais - Elbeuf (Normandie). Een pot met
8100 Rom. penn. de mueten van Tolbiacum; te last.
ken van Claud. Gath. 270 p. l. te van Cornelia Sept.
za (van zeldzaam); twee laatste is in het Museum van
Londen geplaatst, Naarl. Comment 1847. Bd. 21 van.

Charicle - a - Vie (Prov. Hongouen). Versche Romm. Oudbl. Mes.
1848 des 1e. Nist. 1848 p. 500.

Collente. Bij de voorgesamte Aynberg, versch. Rom.
kinnis, gouden Romm. penn. van Honorius en
Valentinianus; Tabell. VII. 165, 166.

Casterlé (Prov. Antwerpen). Germ. bronzen beeldje. Roulez in *Jahrbb.* V, VI. 226, 227.

Castre (Prov. Z. Brabant). Rom. weg. Heylen, 437; De Bast, II. S. 103.

CHALONS (Dept. de la Marne, Frankrijk). Rom. weg van Rheims naar Lyon. Bergier, *De viis*, *Thes. Gr.* X. 345, sqq.

CHAMBRY (Dept. de l'Aisne, Frankrijk). Rom. weg. *A. de Fr.* II. 409, 415; IV. 34.

CHAOURCE (Dept. de l'Aisne, Frankrijk). Rom. weg van Bavai op Rheims. De Bast, II. S. 99 sqq.

CHARLEMONT (Dept. des Ardennes, Frankrijk). Rom. weg van Bavai op Trier. Heylen, 440; De Bast, II. S. 106.

Chastret (Prov. Namen). In de nabijheid Rom. weg van Bavai op Trier. Heylen, 440; De Bast, II. S. 106.

CHATEAU L'ABBAYE (Dept. du Nord, Frankrijk). Penn. *A. de Fr.* V. p. LXIV.

CHATILLON SUR OISE (Dept. de l'Aisne, Frankrijk). Rom. weg. *A. de Fr.* IV. 34.

CHECHERY (Dept. des Ardennes, Frankrijk). Rom. weg, in de rigting op Tongeren. *A. de Fr.* VII. p. XI.

CHERISY (Dept. du Pas de Calais, Frankrijk). Graf. De Bast, II. S. 80.

CHÈNE LE POPULEUX (Dept. des Ardennes, Frankrijk). Graf, Rom. weg, *le haut Chemin.* *A. de Fr.* VIII. 375. Weg v. Rheims op Trier. Bergier, *De viis*, *Thes. Gr.* X. 348 C.

CIATRES (Dept. de l'Aisne, Frankrijk). *Chaussée Brunehault*, Rom. weg van St. Quentin op Soissons. *A. de Fr.* IV. 30; De Bast, II. S. 102; Kaart van Cassini.

CLAUSEN (ten N. O. van Trier, Pruisen). Rom. weg. Schmidt.

Clemskerke (Prov. W. Vlaanderen). Romm. potten. De Bast, 300, 302; Pl. XI. figg. I, II.

CLOPPENBURG (Hanover). In den omtrek vele Germm. grafheuvels. *Antiqq.* I. 74.

Coeverden (Prov. Drenthe). In het veen. Rom. penn. *H.S. Verhand. van den Hr. Oud-Gouvern.* Hofstede, p. 8.

COBLENZ (aan den Rijn, Pruisen). Overblijfselen van gebouwen enz. *Jahrbb.* II. 1—8. Rom. weg. Schmidt.

Comblain (Prov. Luik). Onderschl. voorwerpen, en weg. *A. de Fr.* II. 39; III. 40.

- COMMERN (ten Z. van Zülpich, Pruiszen). Romm. gebb., onderschh. voorwerpen, ook penningen. *Jahrbb.* IV. 203.
- COMPIEGNE (Dept. de l'Oise, Frankrijk). Onderschh. voorwerpen en weg. *A. de Fr.* II. 39, III. 40. In het Forêt de Compiègne, *Chaussée Brunehault.* *A. de Fr.* III. 40.
- CONDREN (Dept. de l'Aisne, Frankrijk). Rom.weg, *Chaussée Brunehault*, van St. Quentin op Soissons. *A. de Fr.* IV. 30; *Kaart Cassini.*
- CONS LA GRAND'VILLE (Dept. des Ardennes, Frankrijk). Graf. *A. de Fr.* IX, p. LXXXVII; IX. 203. Rom. weg. *A. de Fr.* IX. 206.
- CONZ. Zie KONZ.
- CORBERY (Dept. de l'Aisne, Frankrijk). Rom. weg. *A. de Fr.* II. 409, 415.
- Cotthem** (Prov. O. Vlaanderen). Penn. De Bast, 114.
- COURCELLES (Dept. de l'Oise, Frankrijk). *Chaussée de Brunehault*, van St. Just op Roye. *Kaart* van Cassini.
- COURCHELLES (Dept. du Pas de Calais, Frankrijk). Tusschen dit dorp en Planque vond men twee potten gevuld met Romm. penn. van Postumus tot op Diocletianus. De Bast 225, 226.
- COUROUBLE (Dept. du Nord, Frankrijk). Rom. weg. Heylen, 441; De Bast, II. S. 106.
- Courtray.** Zie **Kortrijk.**
- CREFELD (Pruiszen). Tusschen Crefeld en Ürdingen werden vele Rom. overbll., o. a. doodkisten, opschr., tegels, opgegraven. Fiedler, *Gesch. u. Alterthh.* I. 127.
- CREIL (Dept. de l'Oise, Frankrijk). Celtisch (?) graf. *A. de Fr.* III. 53.
- CROCHTE (Dep. du Nord, Frankrijk). In de nabijh. Rom. weg van Cassel op Mardijk. Malbrancq, *de Morr.* Schol. ad I. 12, T. I. 600.
- CROMWEILER (ten O. v. Birkenfeld). Rom. weg. Schmidt.
- Cruchten** (G. II. Luxemburg). Graven. *Jahrbb.* II. 33.
- Crupet** (Prov. Namen). Penningen, enz. *Mess. des Scs. et des Arts.* I. 1e Série.
- CUES (Pruiszen, tusschen Neumagen en Kirchberg, aan den Moezel). Overbll. van gebouwen. *Jahrbb.* II. 147. Tusschen Cues en Lieser, overbll. van Romm. gebb. *Jahrbb.* IV. 207.

Crucoceler (1/2 van ten Z. van Saarburg. Pruisen) Over
bl. van Rom. gebb. Waterleiding, Indukt. VII. 194.

Laesmas (by Bergen in Henegouwen). ten Rom. graf naer in wesen, een
Zikeren ring om., en munten, naerender een van Flavio Valerio
of Flavio Victor, Joh. Pinchart in mem. Courant. de l'Acad. R.
de Belg. T. x xii (1848).

Dahlheim. Tusschen Dalheim en Filsberg. Kapitelen van Rome. ge-
boren; Publicatie - de Luxemburg I. 26. g. ca. 1.

Damme (Hammou) Rome. penn. mit jense van Germanicus en de
Macrum. Antiquitates, I. 168 mit Mose Ornat. Gub. II. 188-190.

Daruid (by Damu, III 111 ter N. O. D. Wissen 16 Rome.
penn. waasende ene zilvere; ene vloer waas,
schynlyk Hippocantuum. Tab. 166. III. 184.

Denis (Saint). (Dor. Henegou). In het bosc Belgueen, 100 schreden van
de fosse Bregne verschillende Rome. munt van Crispinus, Pabon, Goutva-
nus etc., en Rome. aerkende gevonden in 1835 en 1836, zie A. Pouchet in mem.
Louvain. de l'Acad. R. de Belg. T. 24. 8, Bruxelles. 1848.

D.

- Daalhuizen** (Buitengoed onder **Velp**). Zie **Velp**.
- Daarle, Daerle, Daarlo** of **Darel**, (onder Hellendoorn, Prov. Overijssel). Pot van rood koper. *Antiqq.* I. 456.
- Dacknam** of **Dackenem** (Prov. O. Vlaanderen). Penn. Van der Bogaerde, *Distr. v. St. Nik.* II. 13.
- DAHLEM** (ten Z. van Marmagen, Pruisen). Rom. weg. Schmidt.
- DAHLEM** (ten O. van Bittburg, Pruisen). De zoogen. Langmauer. *Jahrbb.* V, VI. 420, 421; Schneider, *Trümmer der Sogen. Langm.*
- Dalheim** (G. H. Luxemburg). Overblijfsels van den Romeinschen weg van gebouwen, beeldjes van Jupiter en Juno, opschrift, gemetseld graf, penningen. Heylen, 424, 472, 473. Legerplaats, *A. de Fr.* V. p. XXVIII. Weg. *Jahrbb.* I. 127; Schmidt.
- Jahrbb.*
IV. 161
- DASPICK**. Zie **BEITANGE**.
- DAUN** (in den Eifel, Pruisen). Rom. grafsteen. Von Hüpsch, *Epigrammatographia*, p. 44 no. 25.
- DECKENDORF** (ten Z. W. van Bittburg, Pruisen). Beeldwerk. *Jahrbb.* I. 40.
- Dendermonde** of **Termonde** (Prov. O. Vlaanderen). Beeldje van brons en Romm. penningen. De Bast, 406—409, Pl. XIX. fig. IX.
- Denys-Westrem (St.)** (Prov. O. Vlaanderen). Romm. penn. van Constantinus tot op Honorius. De Bast, 109. Rood aardewerk, asch-urne. Roulez, *Mess. d. Sciences histt. de la Belg.* VI. 480.
- Destelberge** (Prov. O. Vlaanderen). Romm. penn. van Vespasianus tot op Sept. Severus. De Bast, 87—91. Steenen wig, bronzen instrumenten, speerpunt. Roulez, *Bull. de l'Ac. d. Br.* IV, 230 en *Mélanges* Fasc. I.
- Deurne** (Prov. N. Brabant). Germm. urnen, bronzen voorwerpen. *Mus. v. Oudhh.* Zilveren penning van de Genus Scribonia. *Verzam. v. d. Hr. v. d. Noordaa te Dordrecht*; Janssen, in den K.

en *L. bode* 1838. bl. 375—379, 389—395; Hermans, *Mengewe.* II. 273; Ackersdyck, *Tavandria*, 177.

DEUSDERHOF (ten W. van St. Wendel). Rom. weg. Schmidt.

Deutchem (Prov. Gelderland). In den omtrek oude gouden penningen. Slichtenhorst, *Geld. Geschh.* I. 74; Janssen *Oudheidkk. Mededeell.* III. 237.

DEETZ (Pruissen). Romm. Gedenkst. met opschr. Steiner, *C. I.* II. 125 en 126; Lersch, *Centralm.* I. Verschh. Romm. Oudhh. *Jahrbb.* V, VI. 236.

DICHELBAACH (ten W. v. Bingen, Pruisen). Rom. weg. Schmidt.

Dickelvenne (Prov. O. Vlaanderen). Romm. penningen van Hadrianus en Lucius Verus; grafplaatsen. De Bast, 434—440.

Didam (Prov. Gelderland). Bij het afbreken van een' tufsteenen toren, Meurse-toren genaamd, een lijk, rondom hetzelfde potten met gebeente van vogelen en andere dieren. Slichtenhorst, *Geld. Geschh.* I. 77; *Antiqq.* III. 149. Woerd, waarop oude scherpen, penn. van Constantinus. Janssen, *Oudheidkk. Mededeell.* III. 233.

DIEBACH (beneden Bingen). Rom. weg. Schmidt.

DIEPHOLZ (Hanover). Tusschen Vechten en Diepholz, houten weg. *Antiqq.* I. 167.

Dieren (Prov. Gelderland). In het onzalige bosch, in den Tesselt en in den Essop, bosschen achter Dieren, twee hoogten, offerberg en afgodsberg genoemd; aan den voet van den offerberg heeft men eene urne opgegraven, voorzien van verbrande menschenbeenderen. Nijhoff, *Wandelingen* p. 143. De namen dezer bergen zijn van later tijd. *H.S. aantek. van den Hoogl.* Reuven.

DIERSFORT (bij Wezel, Pruisen). Rom. penn. op de heide, van Claudius tot Constantius. Fiedler, *Gesch. u. Alterthh.* I. 169, 170.

DIESDONK (ten Z. W. van Geldern, Pruisen). Rom. weg. Schmidt.

Diessen (Prov. N. Brabant). Zegelring van geel koper, met het monogram van CHRISTUS. *Verzam. en opgaaf van den Hr.* van der Noordaa te Dordrecht.

Diever (Prov. Drenthe). Ten O. een Hunnebed. Westendorp, *Hunnebb.* 66; *Off. Versl.*

DILL (ten N. O. van Trier, Pruisen). Rom. weg. Schmidt.

Dietkirchen (by Bonn). Outrasi non Apollis Divinis; no:
sive de operibus by de Hal Sept. mon. latt.

I. p. 121. n. CLXIV.

Divis (Druck) kom. liggend in manuskript, in 4 zweck belegte.
kydska lt. 1847 nr: 66.

Dillmar (2 u. ten L. W. van Saarburg, Pruisen). Rom.
overbl. teek. VII. 152; overbl. van gebouwen en
penn.; *ibid.* 157.

Docuven (Prov. N. Brabant). Eene Germ. hegraafplaats. Her-
mans Verd. van het N. Brab. geneetich. 1845 d. 3. 1. 1. 1.

Doorn (Prov. Nbr.). Een denarius van Augustus, een middelbron
van Augustus Augustus, een dets van Antoninus pinn, 2 dets
van Constantijn magons, een bronse 3' grulle van den tyen Victorinus,
allen in het Acad. penn. ket. te Leijde. Kalender 1850 N. 17 bl. 267.

Doornenburg volgens Smidt (Jahrb. v. Alterth. fr. VII. 141) Castra
Decentia 240

Doornik: Germ. of Gall. grafnamen. Ann. des Sciences
hist. 1824 p. 17, 1838 p. 475. E. 1. 1. 1. antiq. 10 p. 104.

- DINGDORF (ten N. W. van Bittburg, Pruisen). Tusschen Dingdorf en Wingering, $\frac{3}{4}$ uur van Schönecken, aan den landweg naar Trier, muurwerk enz. *Jahrbh.* II. 146.
- DIZY (LE GROS-) (Dept. de l'Aisne, Frankrijk). Rom. weg van Bavai op Rheims. De Bast, II. S. 99 en volgg.
- Dodewaard** (Prov. Gelderland). Rom. Grafschr. in den toren ingemetseld. Cannegieter, *De mut. nomm. rat.* 213; Van Wijjn, *Avondstt.* I. 35. Oude scherven. *Geld. Volksalm.* 1839. p. 97.
- Doesburg** (Prov. Gelderland). T.W. der stad, onder overblijfselen van den ouden burg, Romm. penn. (keizerlijke), een muurbreker (?) en andere voorwerpen. Huygen, *Beschr. van Doesburg*, 14, 15. Een pot van hardsteen en aarden kannetjes. *Geld. Volksalm.* 1838. p. 88; Janssen, *Oudheidkk. Mededeell.* III. 236.
- Doldersum** (Prov. Drenthe). Ten N.W. eene oude bewalde schans. Westendorp, *Hunnebb.* 65; *Off. Versl.* Tusschen Doldersum en Vledder, Grafheuvels. Westendorp, *ibid.*
- DOLLENDORF (bij Blankenheim in den Eifel, Pruisen). Romm. opschr. Steiner, *C. I.* II. 53, 54.
- DOMARD (Dept. de la Somme). Oude weg, *Chaussée Brunehault. Kaart van Cassini.*
- Domburg** (Prov. Zeeland). Overbll. van eenen Rom. tempel, gedenksteen met opschr., penn. en onderscheidene voorwerpen. *Werken van het Leenwsch Genootsch.*, vooral *N. werken*, Deel I en II. waarin de *Verhh. van de III. Rethaan Macaré*, Dresselhuis en Janssen. Eene terp of Vlietberg. *Off. Versl.*
- DONSBRUG (bij Kleef, Pruisen). Rom. outaar aan Jupiter, Juno en Minerva gewijd. *Kleefsche Waterlust.* p. 133; Lersch, *Centralm.* I. 14.
- DOODSHÖRN (O. Vriesland, Hanover). Conreblers weg. *Kaartje van Arends.*
- Doorn** (Prov. Utrecht). Scherven van Germ. aardewerk. *Mus. van Oudhh.* Twee onleesbare Romm. penningen. *Berigt van den Hr. B. W. Wittewaall.*
- Doornenburg** (Prov. Gelderland). Woerd; Gemm. en Romm. scherven, enz. Heldring, *Wandelingen*, 45.
- Doornik** of **Tournay** (Prov. Henegouwen). Tegels, bronzen

beelden, vazen, ringen, armbanden, gespen, munten, waaronder van Constantinus, gevonden Junij 1830. Graf van Kon. Childeric, ook Gall. penningen. Chifletii *Anast. Child.*; Cannegieter, *de Is. ad Turn. inv.*; De Bast, 180; II. S. 191, 210; *Messenger des Sec. et des Arts*, II. 1 Serie; Schayes, II. p. 220; *Bulletins de l'Ac. d. Br.* IV. 313.

Doorwerth (Prov. Gelderland). Huneschans, Germm. en Romm. voorwerpen, penn. v. Antoninus tot op Verus. In eene valei, genaamd het gat van der Aa, onder Doorwerth, Germm. urnen, potscherven enz., vermoedelijk oud Germ. pottenbakkerij. Janssen, *Oudheidkk. Mededeell.*

DORBACH (ten W. van Bingen, Pruissen). Ten N. W. overbll. van Romm. gebb., Rom. weg. Schmidt.

DORMAGEN (ten N. van Keulen, Pruissen). Romm. overbll., o. a. gedenkstenen. Fiedler, *Gesch. u. Alterthk.* I. 123, 137; Steiner, *C. I.* II. 41. Penningen. Van der Chys, *Tijdschr.* II. 522.

DORSTEN (aan de Lippe, Pruissen). Rom. legerplaats, naar men meent. Fiedler, *Gesch. u. Alterthk.* I. 174.

DOTTEL (bij Zulpich, Pruissen). Rom. weg, waterleiding van de Urft naar Keulen. Schmidt.

Drie (gehucht onder Ermelo, Prov. Gelderland). Op den Drieberg Germm. grafheuvelen. Heldring en Jonckers, *Veluwe*, 124 en 128.

Driel (Prov. Gelderland, Over-Betuwe). Germm. en Romm. voorwerpen. Janssen, *Oudheidkk. Mededeell.* III. 267.

DRIESCH (ten Z. W. van Coblenz, Pruissen). Rom. weg. Schmidt.

Drongen of Tronchiennes (Prov. O. Vlaanderen). Romm. en andere oudhh. De Bast, II. S. 202.

Drouwen (Prov. Drenthe). Hunnebed en grafkelder, Westendorp, *Hunnebb.* 61, 62. Tusschen Borger en Drouwen, grafheuvel. *Antiqq.* I. 80. Hunnebed. Westendorp, *Hunnebb.* 61. In het veen, ten N. W. van het kanaal, eene bronzen wig. *Berigt van Mr. P. A. Brugmans.*

Drumpt (Prov. Gelderland). Woerd, oude scherven, koralen, penn. *Berigt van den Hr. J. C. van der Veur.* Een slingersteen. *Berigt van den Hoogl. Kist,*

Dragster (Prov. Drenthe). In de Dragsterocenen zijn konink-
rijbassen ontdekt, tenkelyke van onze paden of wegen,
als by Valtke. Aant. van Rouwen met Off. verleggen

wt.
Driene, zie Hengelo.

Dronoo (Prov. Drenthe) 3 steenen wiggen, 2 steenen hamers en een steen
rijl steen gevonden. Haarl. Courant 10^{de} 1819, D. 14 plaat.

Dronoet. Denarius van Ael. Hadr. Antoninus in bezit van
Nep. liet te deijden, gevonden op den mondabte aldaar.

Duffett. Er werden Romeinsche potten ongegraaven. Aetbedeling
van Dr. Weidmann te Koken aan mij, in 1647.

Dieren : zie ook Giribelsrath.

DRÜPT of **DRUPTÉIN** (ten Z. O. van Xanten, Pruisen). Rom. huisraad en penn. o. a. van Julianus. Janssen, *Gedenkt.* 84. Zie ook GRÜNTAL. Overbll. van Romm. gebb. en weg. Schmidt.

DUISBURG (regter Rijnsoever ten Z. van Ruhrort, Pruisen). In het Duisburger woud vele Romm. wapenen en menschen-geraamten. *Jahrbb.* V, VI. 242.

Duiven (Prov. Gelderland). Woerd, Romm. en Germm. scherven. Heldring in Nijhoffs *Bijdr.* II. 1 St. 77; Janssen, *Oudheidkk. Mededeell.* III. 229.

Dulvestein onder **Voorschoten** (Prov. Z. Holland). Penn. van Trajanus en Antoninus Pius, op eenen heuvel, de Elsberg genaamd. Siliakus, *Voorburgs Gedenkzuil*, 49, 50; Smids, *Schatkamer* in v.; Van Leeuwen, *Rijnl. Cost.* 28.

DÜNEWALD. Zie MÜLHEIM.

Durbuy (Prov. Luxemburg). Rom. Opschr. Heylen 480.

DÜREN (ten Z. van Jülich, Pruisen). Overbll. van Romm. gebouwen. Schmidt. Grafsteen. Von Hüpsch, *Epigrammatographia.* p. 61. no. 31.

DÜSSELDORF (Pruisen). Rom. grafsteen met opschrift, eertijds daar aanwezig, thans te Mannheim. Steiner, *C. I.* II. 40; Wilhelmi, *Panorama von Düsseld.* 1, 2 (1828); Graeff, *Antiquar.* I. 41; *Jahrbb.* V, VI. 240. In de nabijheid bij Pempelfort, vele Romm. (Germm.?) urnen met beenderen. *Jahrbb.* V, VI. 406.

E.

- Echt** (H. Limburg). In een turfbroek van 't gehucht de Sleek, eene vuursteen wig. *Mus. van Oudhh.*
- Echternach** (H. Luxemburg). Bas-relief. Heylen, 475. Penningen. *De Bast*, II. S. 84.
- Eck en Wiel** (Prov. Gelderland). Woerd, scherven. *Berigt van den Hr. O. G. Heldring.*
- ECLUSE**, ten Z. van Douay (Dept. du Nord, Frankrijk). Overbl. van den Rom. weg, potten, penn. van Nerva tot op Antoninus, enz. *De Bast*, 221, 306.
- ECOURT ST. QUENTIN.** Zie **AYCOURT.**
- Ede** (Prov. Gelderland). Bij Ede, op de Laar en de Vossenakkers Germm. urnen. *Antiqq.* III. 147; Heldring en Jonckers, *Veluce*, bl. 73; *Berigt van den Hr. Haasloop Werner.*
- Eefde** (Prov. Gelderland). Bij Eefde de Wittewijvenbult, waarin Germm. voorwerpen, en Rom. penn. van Trajanus. *Mus. van Oudhh.*; Janssen, in *Geld. Volksalm.* 1842. 196, 197.
- Eelde** (Prov. Drenthe). In den omtrek grafheuvels; urnen, schijven, vazen met stampers, drinkschaal enz., thans in het *Mus. van Oudhh.*
- Eenaeme** (Prov. O. Vlaanderen). Penningen van Vespasianus en Hadrianus. *De Bast*, 135.
- Eenaeme (Neder-)** (Prov. O. Vlaanderen). Penningen. *De Bast*, 136.
- Eenrum** (Prov. Groningen). Grafheuvels met urnen. Westendorp, *Vr. d. Vad.* IV. 489; Westerhoff en Strating, 295.
- Eext** (Prov. Drenthe). Ten Z. een grafkelder en groot hunebed; grafheuvel. Van Lier, *Oudheidkk. Br.*; Westendorp, *Hunnebb.* 63; *Antiqq.* I. 80; *Off. Versl.* Onder een hunebed eene steenen wig; in den grafheuvel, urnen en eene kelk,

Echt (dierb.) In een' kussen aardkruis metten van groene kleur
en hard gebakken, enz. in keit van den kurgmeester van
Melick, Mededeeling van den hr. Loisel te Velkenberg
aan Dr. Yarnen.

1. beurschap onder Gerssel. De wistlenyvenbult twee nylen
die huylen van Rouvens een een groffheid veldand, zie
Brants, in Vriend d. Natur. IX d. 146.

Eeze (gehucht op de graven van Overgroot en Drenthe). In dit gehucht, behelst aan de graven van Rechter van Appell, kern, een nog een hennelid liggen, 1 uur van Heerengh
verrydels en mit mee van drie steenen bestraakt.

Elozyt (Lind-krabat). op een plees stad Luzjanbeg geheten,
Rom. dakpannen, aardewerk, verbr. beenderen; klein vanwege,
kelders, putten, muren van Hadrian. Sept. Sev. en Tetricus.
Jahrb. 21, 36, 37.

(Soo. Grimmig)

Eideringhuus. (Langrospige (germ.) grauen. Antiquitäten I. 182.

Ellsides (Prov. Henegouwen). Romm. Graven. Mess. des Soc.
hist. 1840 p. 27. zie ook Bois St. Pierre.

Ellingen (G. H. Linzenburg) Op 10 minuten afstand, ligt
by een klein dal, een heuvel waarin Rom.
binnenvallen, behelst van een caudance. Jahrb.
III. 92, 93.

Elson zie Elson.

Eltonburg. (Simmun). een onderaardse gang. Jahrb. X, 64. verg. 's Hee.
woburg

Elspoot (Geldant.) In het bosch aan de N. zyde, op een plaats
genaamd Nicombrand is een hennelid drie oudgerm.
stukjes op een steenen bestraving, benevens onverschande
menschenhanderen. (Rapp. van Dr. Lankens 1850).

- thans bewaard in het *Mus. v. Oudhh.* Tusschen *Text* en *Rolde*, 1 u. ten O. der laatstgemelde plaats; een hunebed. Van Lier, *Oudheidkk. Brr.* 193. *Miscellf. als dat van Text*
- EFFEREN** (ten Z. van Keulen, Pruissen). Rom. waterleid. *Broweri Ann. Trevv.* 31.
- EGGERMÜHLEN** (1 u. van Ankum, Osnabrück, Hanover). Vuursteenen wapens. In den omtrek Germm. urnen; $\frac{1}{2}$ u. van Eggermühlen, op den zogenaaenden Hunenheuvel, eene Germ. grafplaats. *Jahrbb.* V, VI. 413.
- Egmond** (Prov. N. Holland). Rom. opschr. eertijds in de abdij ingemuurd. Heda, fol. 13.
- EGREMONT** (Chateau d'). Zie AIGREMONT.
- EHLENZ** (boven Bittburg, Pruissen). Tusschen Ehlenz en Fliessen, overbll. van gebouwen. *Jahrbb.* III. 67.
- EHRANG** (ten N. O. van Trier, Pruissen). Rom. weg. Schmidt.
- Eik en duin** (bij 's Gravenhage, Prov. Z. Holland). Hertshorens, op eene diepte van 10 tot 12 voeten, en andere overbll. van dieren, brug van zamengevoegde boomstammen. Alkemade en van der Schelling, *MS. Romm. Antiqq.* 4^o. f. 50 verso.
- EICKS** (ten Z. van Zülpich, Pruissen). Rom. weg. Schmidt.
- Eindhoven** (Prov. N. Brabant). Penn. van Julia Moesa en Augustus of Tiberius. *Berigt van den Hr. P. Cuypers te Ginneken.* In 1839 een zilveren penning van Q. Metellus. *Berigt van Dr. Hermans.*
- EKELSBEEK** (Dept. du Nord, Frankrijk). In de nabijheid Rom. weg van Cascel op Mardijk. Marbrancq, *De Morinis*, Schol. ad. I. 12, T. I. 600.
- Elewyt** (Prov. Z. Brabant). Rom. penn. De Bast, II. S. 104, note 2.
- Ellignies** (Prov. Henegouwen). Rom. weg van Bavai op Ouden-aarde. Heylen 437; De Bast, II. S. 94.
- ELSDORF** (ten O. van Jülich, Pruissen). Rom. weg. Schmidt.
- Elsen** (Prov. Overijssel). Zie **Ryssen**.
- Elst** (Prov. Gelderland). Woerden, Romm. en Germm. scherven, penn. van Augustus en Vespasianus. Heldring, *Wandelingen*, I. 29, 35; II. 144; Janssen, *Oudheidkk. Mededeell.* III. 258.
- ELTEN** (HOOG) (nabij de Geldersche grenzen, Pruissen). Overbll. van Romm. gebb., legioenstein, put, Germm. urnen en grafheuvels, eene steenen wig. Sommige voorwerpen in het *Mus. v. Oudhh.* Janssen, *Oudheidkk. Mededeell.* III. 244, en in *Geld. Volksalm.* 1842, 207—209.

ELZERATH (ten O. van Trier, Pruissen). Rom. weg. Schmidt.

EMDEN (Prov. O. Vriesland, Hanover). Conrebbers wegen in de nabijheid. *Antiqq.* I. p. 30; III. p. 159. Zie ook TERGAST.

EMMEL (NIEDER-). Zie NIEDER-EMMEL.

Emmen (Prov. Drenthe). Ten N. W. drie hunnebedden. *Off. Versl.* Ten Z. van de kruising der wegen van Odoorn naar Emmen, en van Valthe naar Sleen, grafheuvels. Westendorp, *Hunnebb.* 54—59, en *Off. Versl.* Bij een hunnebed eene legerplaats. Westendorp, *ib.* 54, 59; *Off. Versl.* Tusschen Emmen en Valthe grafkelders. Westendorp, *ib.* 57. Ook urnen. *Off. Versl.* Onder Emmen eene schijf. *Off. Versl.* Ten N. van Emmen, heuvels. *Off. Versl.* Tusschen Emmen en Rolde een grafheuvel. *Antiqq.* I. 79. Tien hunnebedden. *Off. Versl.* [^]

EMMERIK (Pruissen). Hoofd van Apollo, twee Romeinsche schilden, penningen, als: een koloniale van Pergamus, een familie-penning van M. Aem. Lepidus, en een Denarius van Antoninus Pius; ook urnen. A. S. G. Guse, *Kurze Beschreib. zweier Schilder.* etc. Dessau, 1784; Fiedler, *Alterthl.* I. 171. Zie ook BROEKHE S.

EMSTECK (ten O. van Cloppenburg, Oldenburg). Germm. grafhh. *Antiqq.* I. 74.

ENDENICH (bij Bonn, Pruissen). Rom. weg. Schmidt.

Engelen (Prov. N. Brabant). Woerd, Germm. scherven. Hermans, *Mengeho.* II. p. 300 en volgg. Niet ver van de oude, of Protest. kerk eene Rom. begraafplaats op eenen akker, de Balk geheeten. In eenen tuin, op eene verhevenheid gelegen, 3 Romm. penn. waaronder een van Nerva, en een zilveren van Hadrianus. *Berigt van Dr. Hermans.*

Engelsdorf (G. H. Luxemburg). Oud monument. Heylen, 479.

Englien (Prov. Henegouwen). Rom. weg van Bavai naar het Noorden. Heylen, 437; De Bast, II. S. 103.

Enghuizen. Zie **Hummelo.**

ENGLE FONTAINE (Dept. du Nord, Frankrijk). *Chaussée de Brunehault.* Kaart van Cassini.

Enkhuizen (Prov. N. Holland). Tusschen Enkhuizen en Stavoren, Rom. weg van tuf(?)steenen. Engelherths, *Aloude Staat.* IV. 287. (uit Paludanus).

Emmen, zie ook Bergen (Noord). Ingt. over de Emmenische
Omhelzen ook Drenta - zie drie portretten p. 14 en volgg.



Jusschen Emmen en Valthe in een tuin een melle-
en mensch ^{in haarsaet} gelegen hebbende zij een heep beenderen. Off.
versl.

Epe. Eene bronzen ring, waarvan een een vortje, een aarden
potje en een vrees, denkelijk voor een lampje; by den H.
burgemeester van de Feltz aldars. Brijf van den H. Haasloop
Kramer aan mij dd. 12 April 1847.

Bronzen ring aen ring en lampje, alomts aente potje, door
den br. v. d. Feltz by het Aun. v. Bruch. in leening gegeven, in 1847.
Gemm. wrr. by den br. Hamborg Bremer, brief van hem dd. 20 Oct. 1852.

Etelikom. In Invenkoin van het Mus. v. O. 1856 July E. D.
Epte, handtegen. v. d. Goud. De Klemberger alkan leenden wenen, een
ruurlicenen mes etc. Mas. v. C. v. C. en Brant, in V. d. V. d. IX, 148

Ermelo. By de Kerk g v. v. v. denkelijk van een kome.
heid, en $\frac{3}{4}$ uur ten Z. van Ermels Germaansche kerk.
v. l. b. b. v. van Dr. Jansen.

Escornais (grenzen van O. Vlaanderen en Henegouwen).   en O. July
antigg. Tab. 166. XI, 32-34.

ENSKIRCHEN (ten O. van Zülpich, Pruïssen). Rom. altaar met opschr. Von Hüpsch, *Epigrammatographia*, p. 41. n^o. 13.

Enspyk (Prov. Gelderland). Overbll. van gebouwen, vazen, koralen gespen, Germ. en Rom. aardewerk. J. C. van der Veur in *Geld. Volksalm.* 1841. p. 156.

Enum (Prov. Groningen). Het dorp ligt op eene Wierde. *Off. Verst.*

Epe (Prov. Gelderland). Grafheuvels; in de zoogenaamde Wuusterbergen eene urne waarin een bronzen armband en eene haarspeld van hetzelfde metaal. *Berigt van den Hr. Haasloop Werner.*

Epternach. Zie **Echternach.**

ERDORF (ten N. O. van Bittburg, Pruïssen). Overbll. van de zoogenaamde Langmauer. *Jahrbb.* I. 43; *Schneider, Trümmer der sogen. Langm.*

EQUERCHIN. Zie **IZEL.**

Erichem (Prov. Gelderland). Woerd, scherven, een Rom. penn. van M. Aur. Antoninus. *Berigt van den Hr. O. G. Heldring.*

ERKELENZ (ten N. van Jülich, Pruïssen). Romm. opschr. Steiner, *C.* I. II. 44.

Erlikum of **Erlikom** (boven Nijmegen, Prov. Gelderland).

Op eene Woerd een Rom. penn. van Domitians, gevonden in 1843 door den Hr. O. G. Heldring, in bezit van Dr. Janssen.

ERNICH (ten Z. van Zülpich, Pruïssen). Rom. weg. Schmidt.

ESCH (ten Z. W. van Bonn, Pruïssen). Rom. weg. Schmidt.

ESCH (ten N. O. van Trier, Pruïssen). Rom. weg. Schmidt.

Esch (Prov. N. Brabant). Een Rom. penn. en wapentuig. Hermands, *Mengelw.* I. 19.

ESCHENBACH (In het Siegensche, Pruïssen). Oude dubbele Germ. (?) walen. *Jahrbb.* V, VI. 250.

ESSIGNY (GRAND) (Dept. de l'Aisne, Frankrijk). Rom. weg. *Chaussée de Brunchault*, van St. Quentin naar Soissons. *A. de Fr.* IV. 30; *Kaart van Cassini.*

ESTAIRE (Stegers, Dept. du Nord, Frankrijk). Overbll. van den Rom. weg, van gebouwen, penningen van Augustus tot op Antoninus. De Bast, 239; Heylen, 422; Malbrancq, *De Morinis*, Schol. ad. I. 12. T. I. 600.

Estines (Prov. Henegouwen). Rom. weg van Bavai op Tongeren. Heylen, 439; De Bast, II. S. 98.

- ESTRÉE** (Dept. de la Somme, Frankrijk). Rom. weg. *A. de Fr.* IV. 34.
- ESTRÉES** (Dept. de l'Aisne, Frankrijk). *Chemin de Brunehault. Kaart van Cassini.*
- ESTREN** (Dept. du Nord, Frankrijk). Rom. weg. Heyleu, 441; De Bast, II. S. 106.
- ESTRUN** (ten N. van Cambrai, Dept. du Nord, Frankrijk). Legerplaats. Caylus, *Rec. d'Antiqq.* IV. 124.
- Etale** (Prov. Luxemburg). In de nabijheid, rigting van den Rom. weg van Rheims op Arlon. Bergier, *De viis, Thes. Gr.* X. 348 C.
- Ethé** (Prov. Luxemburg). In de kerk een Romeinsch altaar, voorzien van reliefs. Schajes, II. 462.
- ETRÉ AU PONT** (Dept. de l'Aisne, Frankrijk). In de nabijheid Rom. weg van Bavai op Rheims. De Bast, II. S. 99 sqq.
- ETRÉE** (Dept. de la Somme, Frankrijk). Rom. weg. *A. de Fr.* IV. 34.
- ETRUN** (ten N. W. van Arras, Dept. du Pas de Calais, Frankrijk). Rom. legerplaats, waarin Romm. penn. *A. de Fr.* V. 211.
- Ettelbrück** (G. H. Luxemburg). Onder Hoog-Schieren, overbl. van gebb. *Journal d'Arlon*, overgenomen in *Dagbl. van 's Graevenh.*, 29 Nov. 1833.
- ETZEL** (Oost-Vriesland). Bij Friedenburg onder het veen, een gekleed geraamte van een' ouden Fries, naar men meent. *Antiqq.* I. 113—122, 477—479; III. 159; Klemm, *Handb.* p. 56.
- EUREN** (ten Z. W. van Trier, Pruisen). Overbl. van gebb. *Jahrbb.* III. 75. Rom. weg. Schmidt.
- Eursinge** (Prov. Drenthe). Hunnegraven. *Mededeeling van den Hr. Magnin te Assen aan den Hoogl. Reuvens.*
- Evergem** (Prov. O. Vlaanderen). Penn. van Antoninus Pius. De Bast, 86.
- Exloo** (Prov. Drenthe). In den omtrek, 20 grafheuvels bij den weg naar Borger. *Off. Versl.* Ten Z. Hunnebed en heuvels. Westendorp, *Hunnebb.* 59, en *Off. Versl.*
- Eyne** (Prov. O. Vlaanderen). Penn. van M. Aur. Antoninus. De Bast, 120.

Etichove (Prov. O. Vlaand.) Tusschen Renaia en Marke,
halfweg, ten O. van den grooten weg, 18 Romm. kisten,
van onbetsaamen steenen, ook tegels en kleine potten. In de
nabijheid een perring van jaspianus st. pius. E. Volij
antiq. p. 1-2; Donscheitels, steenen siggels, keizeraad en
geradenchap, e.a. een bremen doek. ibid. p. 9-10.

Exloe. Een arm de kouter bron, in 1829 of 1830 ontdekt, liep
vlak op Exloe aan. Off. versl. Ziekte van de Drontheek
Donscheitels van St. Loois, in 1829, 2 van de West Hammebellen,
in W. W. en de W. Weg in L. van Hammebellen, 1829
59

Farsichole (H. H. ten W. van Saarluis, Pinneren). Roman-
kegel, overbl. van baden richting, verst. vermeer-
den. Jaar 1811. 1812.

Finkega (Friesland) in Steenrijk.

F.

- FAINS** (bij Bar-le-Duc, Dept. de la Moselle, Frankrijk). Rom. legerpl., waarbij Rom. weg, verschh. Romm. oudhh., ook penn. in goud, zilver en brons, vooral van de familie van Severus, opschr. *Caylus*, IV. pl. 121; *A. de Fr.* IV. p. 163; II. 39.
- FAMARS** (Dept. du Nord, Frankrijk). Overblijfsels van gebouwen, penningen enz. *A. de Fr.* II. 41; III. 121; VIII. 6; Heylen, 490; De Bast, II. S. 153. Rom. weg van Famars naar Valenciennes, en vele Romm. en Gall. penn. *Das Ausland*, 1838. no. 98 p. 391; vergel. ook Heylen, 441; De Bast, II. S. 106.
- FARSCHWEILER** (ten Z. O. van Trier). Rom. weg. Schmidt.
- FEIGNIES** (Dept. du Nord, Frankrijk). Rom. weg van Bavai naar Trier. Heylen, 440; De Bast, II. S. 106.
- /t* **FEZIEUX** (Dept. de l'Aisne, Frankrijk). Rom. weg *A. de Fr.* IV. 34.
- FERRÉS** (ten N. O. van Trier, aan de Moezel). Rom. weg. Schmidt.
- FEUSDORF** (ten Z. van Marmagen, Pruisen). Rom. weg. Schmidt.
- FILSUM** (O. Vriesland, Hanover). Conrebbers weg zuidwaarts. *Kaart van Arends*.
- FISCHBACH** (ten N. van Saarbrücken). In de nabijheid Rom.weg. Schmidt.
- Fisenne** (bij Durbuy, Prov. Luxemburg). 120 Gall. penningen. *Bull. de l'Ac. de Brux.* I. 3. p. 7.
- FISMES** (Dept. de la Marne, Frankrijk). Rom. weg. *A. de Fr.* IV. 30; Bergier, *De viis*, *Thes. Gr.* X. 351. B, 352. C.
- FLERZHEIM** (ten Z. W. van Bonn., Pruisen). In de nabijheid Rom. waterleiding naar Keulen. Schmidt.
- FLETEREN** (ten Z. O. van Cassel, Dept. du Nord, Frankrijk). Rom. weg van St. Omer naar Wervick. Malbrancq, *De Morinis*, Schol. ad I. 12, T. I. p. 601.
- Fleurus** (Prov. Henegouwen). Glaspaste met borstbeeld van Septimius Severus (?). Roulez, *Bulletins de l'Ac. de Brux.* IV. 422.
- FLESSEM** (boven Bittburg, Pruisen). Overbl. van gebb., mosaïck. *Jahrbb.* I. 42; IV. 195; V, VI. 396—402.

- FLINES** (bij Dounay, Dept. du Nord, Frankrijk). Een beeldje, ruwe pot-ten, twee schuitten, Gallische en Romm. penningen, de laatste van Nerva tot op Marc. Aurel. *A. d. Fr.* III. 21; *De Bast*, 226.
- FLOREN** (ten N. O. van Trier, Pruissen). Rom. weg. Schmidt.
- FLORANGE** (Dept. de la Moselle, Frankrijk). Rom. weg. Schmidt.
- FLÜREN** (bij Wesel, Pruissen). Overbll. van gebouwen, urnen en penn. van Trajanus tot op Commodus. F. Bird, *Bedeutsamkeit des Niederrh.* Wesel, 1826. p. 38; *Jahrbb.* III. 15.
- FOREST** (Dept. du Nord, Frankrijk). *Chemin de Brunehault. Kaart van Cassini.*
- FORNICH** (tusschen Andernach en Brohl, Pruissen). Opschr. Fiedler, *Mitth.* 20; Steiner, *C. I.* II. 61.
- Fouren le Comte** (Prov. Luik). Overbll. van gebouwen, penn. van Nero. *Revue Belg.* XVIII. 75; Leemans, *Romm. Oudhh. te Maastricht* 66; Roulez, *Bull. de l'Ac. de Brux.* X. 446; *Jahrbb.* V, VI. 225.
- FRAUENBERG** (aan de Nahe, ten O. van Birkenfeld). Overbll. van gebouwen. *Jahrbb.* I. 105. Rom. weg. Schmidt.
- FRESSAIN** (Dept. du Nord, Frankrijk). 1800 Romm. penningen, vooral van Postumus. *De Bast*, 219.
- Freyr** (Prov. Namen). Romm. penn. in goud, zilver en brons. *Bull. de l'Ac. de Brux.* III. 67.
- FRIEDRICHSTHAL** (ten N. van Saarbrücken). Rom. weg. Schmidt.
- FRIEDENBURG.** Zie Etsel.
- Frizet** (Prov. Namen). Twee heuvels, in eenen derzelve, eene urne, glazen flesch, lampen, enz. *Bull. de l'Ac. de Brux.* X. 1. p. 191; *Revue Belg.* 1838. Vol. II. 72.
- FROID-ESTRÉE** (Dept. de l'Aisne, Frankrijk). In de nabijheid Rom. weg van Bavai op Rheims; *De Bast*, II. S. 99 sqq.
- FROHNHAUSEN** (ten Z. O. van Trier, bij de Ryn-Beijersche grenzen). Rom. weg. Schmidt.
- FÜRSTENBERG** (Hoogte onder Birten, Pruissen). Zie BIRTEN.

Fines la Mortagne (Dep. du Nord, bij St. Amand,
Frankryk). Gall. gouden penn. Handelsbl. 1845
n. 4207 dd. 11 aug.

Frasselt

Frasselt (Prov. Heneg) Aan de N. grens, scheiding
in het bosch van Andring, vele birkken groot gem.
of Gall. aardemusk, wenen, een *Ustrinum*. v. 104
ant. p. 101-103.

Galekop (Tusschen Iutplaat en Utrecht) Bij het over-
spitten van een akker een denarius van Domitianus, en
22 April 1846 gevonden in de bezit van den H. Lid van
de feer van Iutplaat. Bericht van den H. Lid van Hillegom.
aan D. Leemans.

Gazette (Draht). Bij den H. A. Prins aldner een beitel en een la-
mer van vinnsten. Bericht van P. Corneli's te Gext aan
D. Leemans.

G.

Galder. Zie **Ginneken.**

GANGELT (ten W. van Jülich, Limburgsche grenzen). Te Schindfelt Bij Gangelte, penn. en doodkisten. *Jahrbb.* III. 33.

GANZERATH (ten N. O. van Trier, Pruiszen). Rom. weg. Schmidt.

Garderen (Prov. Gelderland). Germm. urnen. *Berigt van den Hr. Haasloop Werner.* Zie voorts **Drie.**

Gasselte (Prov. Drenthe). Steenen wig. *Mus. van Oudhh.* Houten rad-schijf. *Leeuwaarder Courant.* 1838. n^o. 57.

Gasteren (Prov. Drenthe). Hunnebed. Westendorp, *Hunnebb.* 63. Een uur ten N.W. van den Eexter grafkelder, heuveltjes, waarin een bronzen hals- en armring, urnen enz. Van Lier, *Oudheidkk. Br.* 186. Bronzen ring en urne in bezit van Mr. J. Hofstede. *Off. Versl.*

GELDERN (Pruiszen). Bij Pont, ten W. van Geldern, Romm. graven. *Jahrbb.* III. 195. Tusschen Geldern en Walbeck, op eene hoogte, tusschen het Nierskanaal en de Fossa Eugeniana, Romm. urnen. *Jahrbb.* III. 194, 195. Ten N. van Geldern, overbll. van Romm. gebb. en weg. Schmidt.

GELLEP (aan den Rijn, Pruiszen). Romm. oudhh. Janssen, *Gedenkt.* 52, 53. Overbll. van Romm. gebb. en weg. Schmidt.

Gemonde (Prov. N. Brabant). Urnen, begraafplaats. Hermans, *Mengelw.* II. 286, 316.

Genderen (Prov. N. Brabant). Woerd, oude scherven. Hermans, *Mengelw.* II. 299; *Handd. van het Prov. N. Brab. Genootschap.* II. 43—46.

Gendringen (Prov. Gelderland). Steenen wig en Germm. urnen; de eerste in het *Mus. van Oudhh.* *Berigt van den Hr. van der Noordaa.*

Gent (Prov. Gelderland). Rom. doodkist, waarin kommen van terra sigillata en glazen flesschen. *Berigt van wijlen den Burgem. Merkes te Gent.* Onderscheidene Romm. oudheden. *Tegenwoord. Staat van Gelderland.* p. 258. Woerd, Hof, Kapel.

Heldring, *Wandell*, p. 47; *De Veluwe*, p. 243; *Geld. Volksalm.* 1837, p. 132.

- Gend (Gand)** (Prov. O. Vlaanderen). Rom. opschr., Romm. en Gall. penn., de eersten van Nero tot op Valentinianus I. De Bast, I, 27, 32, 429; II. S. 19. Bronzen wig. De Bast, II. S. 197. Rom. weg naar Oudenaarde. Heylen 437; De Bast, II. S. 94; vergel. Bucherius, *Belg. Rom.* VIII. 14. n^o. 3. p. 260.
- GEROLDSTEIN** (ten N. van Bittburg, Pruisen). Overbll. van gebb., opschr., aardewerk, enz. *Jahrbb.* III. 96.
- Gerouville** (Prov. Luxemburg). Romm. penn. Heylen, 425.
- GETELOO** (Hanover, Overijsselsche grenzen). Hunnebed. *Antiqq.* I. 203.
- Gewande** (Prov. N. Brabant). Bij Blaauw-sluis, onder Gewande, steenen wig. Hermans, *Mengelw.* II. 279. fig. 11; vergel. 315.
- Ghits of Gits** (Prov. W. Vlaanderen). Een penn. van Claudius Gothicus. De Bast, 317.
- Gieten** (Prov. Drenthe). Hunnebed, tusschen Gieten en Anderen, gemeente Anloo. Westendorp, *Hunnebed.* 62. Onder Gieten, een grafheuvel, waarin een bronzen armring, thans in het *Mus. van Oudhh.*
- Ginneken** (Prov. N. Brabant). In 1839, op de heide te Galder, een fluitje van fijne, gebakken aarde, in bezit van den Hr. Cuypers te Ginneken. *Berigt van Dr. Hermans.*
- GIVET** (Dept. des Ardennes, Frankrijk). Romeinsch graf, penn. van Gallienus en Postumus. *A. de Fr.* VII. p. XLI; Heylen, 424.
- GLADBACH** (ten N. van Zulpich, Pruisen). Rom. weg. Schmidt.
- GLADBACH** (ten N. O. van Deutz, Pruisen). Rom. penn. *Jahrbb.* V, VI. 245.
- GOAR** (St.) (aan den Rijn, Pruisen). 2½ Uur ten Z. W. van St. Goar, in het Pfalzfeld, groote Romeinsche (?) vierkante steen met versiersels. *Jahrbb.* II. 143, 149.
- Gobertange** (Prov. Z. Brabant). Gallische (of Frankische?) graven, geraamte met versiersels en medailles, beenen knoopen. *Bulletins de l'Ac. de Brux.* I. 123, 156.
- GOCH** (ten Z. v. Cleve, Pruisen). Germm. grafpl. op den Gochschen berg. Janssen, *Gedenkt.* p. 30. Op de Gochsche heide, fragmm. van Rom. aardewerk, in 1826 te Amsterdam voor het *Mus. v. Oudhh.* aangekocht.

Gendingen. 1/4 van het dorp, by den Denderberg, in Engelen, een
gem. bezwaarsplaats; wenen met kerb. beentoren, een steenen tof en
een koper windmolen. Geld. Volkstal. 1848 bl. 104 ver.
oudt koninkmaten kornel, kappels- of Kappelsberg, in de buurt van
Kegchellen, by den henné Lwanenburg. Witten.

Gaule (Limburg). Rومن. wenen met verharde sp. beentoren,
als met gaeren een. bylen geurden in 1860. Dr. Starling aan
Dr. Janssen.

Gelten. In 1825 drie denaren van Trajanns, Antoninus prins en
Faustina dia. Catalogus der Bibl. van - F. D. Fontein; Harlingen 1847 p. 125
die van Antonin. 4 Faustina sedert by het Fransch genoomdag, zie ver.
sluy 1846-1847 bl. 290. Ik gin, dat die denaren van de groote
wobert onder Keldi afkomstig zyn.
(Prussen)

Giebelsoath (Trenten) vierplaats en Dürten, by den Ger-
trudather berg, 2 groote beentoren tofkriften, 1 glas-
werk, wenen, ook een metalen tofkriften met kerben
van den overledene, en penningen. Jahrb. VIII. 156, 187.

Giekerk (Prov. Friesland). Katogien op een hoogte weder gebr-
ken ^{rom.} geurden. Bericht uit wijnd d. 14 Sept. 1851,
in het Handelsblad van 16^{de} Sept. 1851. wijns bij 1 1/2 ten
N. O. van Leemsteren.

Gode. In de nabijheid, een amicus van Ners. K. L. Lorse =
cratio Augusti. Brief van J. H. Nijhoff aan Dr. Janssen dd.
10. 10. 1857.

Gavi (Gardland, N. Holl.) Germ. graffenwils aldan; zu Uhr.
Deu. Alm. 1836 bl. 152.

Garr (Weymut) zu Rijssen.

Godlinze (Prov. Groningen). Ten W. hoogte met menschenbeenderen. Westerhoff en Strating. 297.

GODRAMSTEIN (ten Z. W. van Spiers). Romm. altaren. *Jahrbb.* IV. 173 en volgg.

Goedereede (Prov. Z. Holland). Penn. van Julius Caesar, Augustus, Hadrianus, Antoninus, gesneden steenen. *Paris, Katw. Oudhh.* 107.

Gognies (Prov. Henegouwen). Rom. graf. De Bast, II. S. 81; Rom. weg. Heylen, 439; De Bast, II. S. 98.

Goirle (Prov. N. Brabant). Een Rom. penning. Hermans, I. 131, 346.

Goirlesche dam. Zie **Tilburg.**

GOLLENBERG (ten N. van Birkenfeld). Overbll. van Romm. gebb. en weg. Schmidt.

GÖNNERSDORF (ten Z. van Marmagen, Pruisen). Rom. weg. Schmidt.

Gool (Het) (Prov. Utrecht). Zie **Houten.**

Goregt (Het) (Prov. Groningen). In het Goregt, bij Groningen, grafheuvel. *Antiqq.* I. 78.

Gorssel (Prov. Gelderland). Heidensche (oud-Germ.) begraafpl. A. Brants, in *Vr. d. Vaderl.* IX. 2. blz. 142.

GRAPENTHON (ten O. van Trier, Pruisen). Rom. weg. Schmidt. Ten W. overbll. van Romm. gebb. Schmidt.

Grave (Prov. N. Brabant). In 1828, in den tuin van den Hr. van Turnhout, 2 Romm. munten, van Gallienus en Gratianus (?). *Berigt van Dr. Hermans.*

Graveline (bij **Beaumont**, Prov. Henegouwen). In een steenen graf, urnen, penn., een van Antoninus. *Bull. de l'Ac. de Brux.* III. 12, volgg.

²s **Gravenhage** (Prov. Z. Holland). Kanneetje met gouden penn. onder eenen kelder op den hoek der Papenstraat. Aikemade en van der Schelling, *MS. Romm. Antiqq.* 4^o, fol. 50 verso. Zie voorts **Eik en duin, Houtrust en Valkenbosch.**

²s **Gravenmoer** (Prov. N. Brabant). In 1820 een groot aantal Romm. penn., waaronder Aurelius, Postumus, Tetricus, Constantinus M. en Claudius Gothicus. *Berigt van Dr. Hermans.*

- Grebbe** (gehucht onder Rheenen, Prov. Utrecht). Germm. of Romm. potten. *Berigt van den Hr. C. F. C o e k*.
- GRESSENICH** (ten O. van Aken, Pruissen). Monument. *A. de Fr.* III. 66. Bronzen Hercules beeldje. *Mus. van Oudhh.* Overbll. van Romm. gebb. en weg. Schmidt. Romm. opschr. Von Hüpsch, *Epigrammatographia*, p. 55. no. 6.
- Grevenmacher** (G. H. Luxemburg). In de nabijheid Rom. weg. Schmidt.
- GRIMBACH** (ten Z. O. van Trier, bij de Ryn-Beijersche grenzen). Rom. weg. Schmidt.
- GRIMMLINGHAUSEN** (aan den Rijn, ten Z. W. van Dusseldorp, Pruissen). Overbll. van gebouwen, graven en eene menigte kleine voorwerpen van allerlei aard; grafsteenen. *Steiner, C. I.* II. 36, 37; *Jahrbb.* II. 45 volg.; III. 125—127. Rom. weg. Schmidt. Boven Grimmlinghausen, op den zoogenaamden Reckberg, nabij den Rijnsoever, 3 Romm. graven met verschh. voorwerpen, en munten van Nero tot op Constantinus. *Jahrbb.* V, VI. 408, 409. Zie ook *NETS*.
- Grobbendonk** (Prov. Antwerpen). Romm. penn. Heylen, 416; De Bast, II. S. 105, note 1.
- Groede** (Prov. Zeeland). Twee Vloei(Vliet?) of Vlughtbergen, ten Z. en ten W. *Off. Versl.*
- Groenlo** of **Grol** (Prov. Overijssel). Penning van Vespasianus. *Antiqq.* III D. 1 St. blz. 154.
- Groessen** (Prov. Gelderland). Romm. en Germm. scherven. Janssen, *Oudheidkk. Mededeell.* III. 230.
- Groningen** (Prov. Groningen). Penningen onder de grondvesten der St. Walburgs Kerk. *HS. Verh. van den Oud-Gouverneur Hofstede*, p. 48, *volgens aanteeck. van Reuvens*. Gouden, zilveren en koperen Romm. penn. in de stad en voorsteden gevonden. *Tegenw. staat van alle Volkk.* II. 73. Een Romeinsch (?) schip. Scheltema, *Geschiedk. Mengelwerk*, VI. 57; *Gron. Volksalm.* 1834. blz. 37.
- Grootegast** (Prov. Groningen). Urnen in het veen. Westerhoff en Strating, 109. Oude fundamenten enz. Feith bij Westerhoff, *Kwelderkwestie*, Aanteekeningen, 99.

Grimmcrath (2 u. ten L.O. van Saarburg, Pruisen), Rom.
graafschap, Jahrb. VII. 154.

Grimmacher. 74 myl naar Luxemburg op een veld
alte Kirche genaamd, Rom. tegels en beemvallen, Jahr.
bb. VIII. 90. Op den Kirchweg, Rom. bouwv. ibid. 90,
91-97, wigel. 26-33. Rondom Grevesmacher
Rom. tegels. Op de Loosensvont, Langurise aan de
Moent, stenen Kisten met beendesen, Lappjes enz.
Jahrb. VIII. 90.

Grimmelinghausen. Rom. grafsteen, thans in 1845
to Claf; Jahrb. VII. 78 en 170.

Groote Gast. ten zeer goetste part, gevonden in het kaggerveen, ter-
tyds by de familie v'Anta, later aan een opkoper in Utrecht, thans
wellicht overleefde als by Mr. J. van de Amsterdam, met de collectie
Dunoyens. Wotshoff moet er over geschreven hebben in zyne
afsch. gebr. van de Prins. Gravingen.

~~Handwritten text, mostly illegible due to fading and bleed-through.~~

~~Handwritten text, mostly illegible due to fading and bleed-through.~~

~~Handwritten text, mostly illegible due to fading and bleed-through.~~

~~Handwritten text, mostly illegible due to fading and bleed-through.~~

~~Handwritten text, mostly illegible due to fading and bleed-through.~~

~~Handwritten text, mostly illegible due to fading and bleed-through.~~

~~Handwritten text, mostly illegible due to fading and bleed-through.~~

~~Handwritten text, mostly illegible due to fading and bleed-through.~~

~~Handwritten text, mostly illegible due to fading and bleed-through.~~

Handwritten mark or signature at the bottom right of the page.

GRUBEN (tusschen Jülich en Keulen, Pruissen). Rom. weg. Schmidt.

Tusschen Gruben en Thorn, Rom. gebb. Schmidt.

GRÜNTHAL (gehucht bij Rheinberg, Pruissen). Rom. weg en begraafpl. Janssen, *Gedenkt.* p. 81.

Grypskerk (Prov. Zeeland). Vier Vlietbergen, een onder Batinge, en drie onder Hoogelande. *Off. Verst.*

GUENTRANGE (Dept. de la Moselle, Frankrijk). Rom. weg. Schmidt.

GÜLIK. Zie JÜLICH.

GÜRZENICH (ten Z. W. van Düren, Pruissen). Rom. altaar. Von Hüpsch, *Epigrammatographia*, p. 68. no. 11.

H.

- HAAG** (ten Z. W. van Berncastel). Boven Haag en Merscheid, Rom. weg. *Jahrbb.* IV. 207. Bij Haag, Romm. grafheuvels. *Jahrbb.* IV. 207.
- Haar (Ter)** (Prov. Groningen). Zie **Ter-Apel** en **Valthe**.
- HACKENBERG** (Dept. de la Moselle, Frankrijk). Romm. penn. Heylen, 424, 425. Rom. weg van Metz op Trier. *A. de Fr.* V. 97; Schmidt.
- Haelen** (Prov. Limburg). Tusschen Haelen en Herk urnen. Heylen, 458.
- Haerlebeke** (Prov. W. Vlaanderen). Rom. graf en penn. van Augustus tot Maximinus I. Heylen, 421; De Bast, 167, 168.
- HAFFEN** (ten Z. van Rees, Pruissen). Op eene hoogte, Meckenhoff geheeten, Romm. urnen, penn. enz. Bird, *Bedeutsamkeit.* enz. 61.
- HALDERN** (bij Rees, Pruissen). Germm. grafheuvels en urnen. Bird, *Bedeutsamkeit.* enz. 63.
- Halen** (II. Limburg). Romm. voorwerpen, sporen van Rom. weg. *Berigt van den Hr. C. Guillon.*
- Hamme** (Prov. O. Vlaanderen). Overbll. van gebb. en kleine voorwerpen. De Bast, 306, 404.
- HAMMERDINGEN** (ten Z. W. van Bittburg, Pruissen). Graven. *Jahrbb.* II. 35.
- Hapert** (Prov. N. Brabant). Rom. penn. *Berigt van den Hr. Palier, volg. aantek. van Reuvens.*
- Harchies** (Prov. Henegouwen). Rom. weg van Bavai op Ouden-aarde. Heylen, 437; De Bast, II. S. 94.
- HARDINGEN** (buurschap tusschen Neuenhaus en Ulzen, Hanover). Grafhh. met urnen enz. *Antiqq.* I. 202.
- Haren** (Prov. Groningen). Germm. potten. Westerhoff en Strating, p. 109.
- Haren** (Prov. N. Brabant). Woerd. Hermans, *Mengelw.* II. 310.
- HARTENNES OF ARTANE** (Dept. de l'Aisne, Frankrijk). Rom. weg. *A. de Fr.* IV. 39; vergelijk *Kaart van Cassini.* Bij Hartennes een grafheuvel. *A. de Fr.* IV. 15.

Haamstede (wt. Schouwen) Een Rom. parochie.

Aalen (1 bl. ten N.O. van Aken, Pruisen). Over-
blyfs. van Romein. bruggen in den Rijn. Jahrb. III.
161, 162.

Ham (Din. Prov. Groningen). Germ. wasser bur., aan den
weg van Adward naar Saaksom. Gron. Cour. 1850
N^o 42, dd. 24 Mei, en daermit Leydsche Cour. 1850, N^o
65 ad. 29 Mei; zie ook brieven van D^r. Koppius aan
D^r. Tampon over dit onderwerp.

Harlingen. Bij Harlingen werd een Zilveren munt (Acausien)
van Domitiana gevonden, als die by Oudean Pl. III. 4 en Pl.
L v. 1. Ham te de verzameling van het Frisch geselschap;
Zie Handelingen van dat geselschap 2e^e Verleg (1848) bl. 170, ver-
gelyk Verleg 2e bl. 301 (1849).
In een teep van het klooster Ludingakirk, tusschen Harlingen
en Achlum, een bronzen munt van Aelius. 447 VIII^e. Verleg
van het Frisch-geselschap 1849-1868 bl. 180.

Havette. Bij Havette ontgied de beroemde Kapel Hulswoud; zie
Passover Brenthe - over drie Fotograafien, Stecvoeten 1842 p. 150.

Heddermanna. Rom. Gymbr. Jahrbb. VII. 163.

Hede. urnen, Antiklyt Germaansch. Antiquitäten I. 177.

Heemskerk. Onder dit loep is de beemd Hulstloos gelegen, naar
by ons-germ. schraan gevonden zyn, het wnt door D. G. Hetting, vermeld
in N. en Z. Holl. Volksabn. 1845, op vne kaart wel aangeduid naar vnoet
vondorp geplaatst. Zie over dunn beemd thans h. t. f. van der in Dagbl. va
Graverhage 1863 N^o 2

Heerden. V. Letzte von den Uicomerte de mid mit les
(imp. Romm.) faite à Heerden. Rev. de manuscr.
Belge. II. 1843-1845 p. 194-196. Nakets (?) et des sur quelques

Hec (geh. andis - Heerwelt, W. Brab.) Rom. verbl. Hand. van het N
Brab. g. versteke p. v. k. en N. 1866 tl. 28.

Heida (Westphalen). Gerom. urnen. Samming sepder Westph.

Heidermannen, urnen der der Romm. urnen.
Jahrbb. VII. 133.

7 Objets funeraires, d'origine franque, trouvés à Heerley en Publi.
extens de Limbourg 1864 et. 3-4 p. 480.

HASBORN (ten W. van St. Wendel). Rom. weg. Schmidt.

HAVANGE (ten W. van Thionville, Dept. de la Moselle, Frankrijk). Rom. légerplaats, in de nabijheid Rom. altaar. *A. de Fr. V.* p. XXVI; VII. p. XXXII.

Havelte (Prov. Drenthe). Twee Hunnebedden. Westendorp, *Hunnebb.* 65; ook heuvels. *Off. Versl.*

HAVERT (Limburgsche grenzen, Pruisen). Steenen kisten en penn. *Jahrbb.* III. 83. Rom. weg. C. H. Guillon, in *K. en Letterb.* 1842. n^o. 25 en 26.

HEDDERNHEIM (Hert. Nassau). Rom. bas-relief. *Augsb. allgem. Zeitung*; Habel, *Nass. Vereins. Annalen*; *Jahrbb.* V, VI. 303.

HEDDESDOEF EN NIEDERBIEBER (bij Neuwied, Pruisen). Overbll. van Romm. gebb., altaren en andere gedenkstt. met opschr. Steiner, *C. I. II.* 61—67.

HEDE (O. Vriesland, bij de Groningsche grenzen). Houten weg, in de rigting naar Nieuw-Rhede, ten N. O. (N. W.?) van het dorp. *Antiqq.* I. 167; vergel. Arends, in Spangensberg's *Archiv*, 1831. Heft. I. 89.

Heel (II. Limburg). Beeldwerk, penn. Knippenberg, *Hist. Eccl. Duc. Gelr.* 8; Heylen, 415, 450; De Bast, II. S. 83. n^o. 3. Rom. aardewerk, overbll. van Rom. weg. *Berigt van den Hr. C. Guillon.*

Heelsum (Prov. Gelderland). Germm. grafheuvels. Heldring en Jonckers, *Veluwe* p. 249; *Geld. Volksalm.* 1835. p. 47, en onderzoek van Dr. Janssen.

's **Heerenberg** (Prov. Gelderland). Romm. graven en penn., onder de laatste een gouden Majorianus. Tesschenmacher, *Ann. Clivv.* edit. 1721, fol. 30; Janssen, *Oudheidkk. Mededeell.* III. 239. Zie ook **Stokkum**.

Heerlen (II. Limburg). Romm. grafheuvels, penningen. Lee-
mans, *Romm. Oudhh. te Maastr.* p. 63.

Heide (Ter) (Prov. Z. Holland). Tusschen Ter Heide en Mon-
ster in het duin, een gouden medaillon van Victorinus. *Staats-
Cour.* 2 Nov. 1831; van der Chys, *Tijdschr.* I. 81.

Heiden (Ter). Zie **Ter Heiden**.

HEIDENMAUER (DE) (bij de Nahe, Ryn-Hessen). *A. de Fr. V.* 107, 393;
VII. p. XXXII. In de nabijheid Rom. weg. Schmidt.

HEIDWEILER (ten N. van Trier, Pruisen). Overblijfsels van de zoogenaamde Langmauer. *Jahrbb.* I. 43; *Schneider, Die Trümmer der Sogen. Langmauer.*

Heilberg (De) (Tusschen Luxemburg en Useldange, G. H. Luxemburg). Overbll. van gebouwen, altaar en beelden van Hercules en Isis. Heylen, 480.

HELLERBACH (ten N. W. van Bittburg, Pruisen). Overbll. van gebouwen, looden pijp met opschr. *Jahrbb.* I. 40.

Heimenberg (hoogte onder Rheenen, Prov. Utrecht). Oude, omwalde schans. Janssen, in *Nijhoffs Bijdr.* II D. 215—218, vergel. IV. 72 verv. Zie voors **Rheenen**.

HELENEBERG (Posthuis aan den weg van Trier naar Keulen, bij Trier, Pruisen). Overblijfselen van gebouwen. *Jahrbb.* III. 71. Rom. weg. Schmidt.

Hellendoren. Zie **Daerle**.

Hellum (Prov. Groningen). Urnen. Westendorp, in *Vriend des Vaderl.* IV. 489.

Hemmen (Prov. Gelderland). In de Linge, tusschen Hemmen en Indoornik, bronzen voetstuk van een beeldje, met Rom. opschr. aan de Godin Vagdavera, bronzen lamp, enz.; te Hemmen overbll. van gebouwen, huisraad, penn., van J. Caesar tot op Constantinus, dierenbeenderen, enz. Heldring, *Wandell.* I. 74; II. 107; Janssen, *Oudheidkk. Mededeell.* III. 257, e. a.; Van der Aa, *Aardrijksk. Woordenb.* in voce.

Hensies (Prov. Henegouwen). Rom. weg van Bavai naar het Noorden. Heylen, 437; De Bast, II. S. 103. Zijweg op Famars. Heylen, 441; De Bast, II. S. 106.

HERAPPEL (Dept. de la Moselle, Frankrijk). Overbll. van Romm. gebb. en weg. Schmidt.

HERFORST (ten O. van Bittburg, Pruisen). 10 minuten ten N. W. van Herforst, Romm. graven. *Jahrbb.* III. 69. Overbll. van de zoogenaamde Langmauer. *Jahrbb.* I. 43; III. 69; *Schneider, Die Trümmer der sogen. Langmauer.*

Herk (H. Limburg). Zie **Haelen**.

Herkenbosch (H. Limburg). Germm. scherven en pijlschijf van vuursteen. *Berigt van den Hr. C. H. Gaillon.*

Hiltenboorn. Een metalen peis van fraaie vorst. B.^m D. Hloet
in een brief aan mij dd. 15 April 1847.

Helmond (Prov. N. Brabant). Op weiland aan den weg naar
St. Groy een bronzen ring, het fragment van een anker,
en een bronzen beitel (?) Besigt van Lt. ed. Th. v. d.
Buggen van Groy. De beide eerste voornemen thans
in het Mus. v. Ondheden te Leyden, het laatste by het St.
Brab. genootsch. te 's Hertogenbosch.

Hengelo. Te Groot-Driene, in de onmiddelyke nabijheid van
Hengelo in Overijssel, ook tunnels. Mededeling van B.^m D.
Hloet te Zwolle aan Dr. Janssen, in Jan. 1853.

Herbajum (Friesland) ^{Twee} Een/monstrys (gonten) van Keizer Justinianus
gevonden in 1845. In het Fransch genootschap; zie Verlay 1846-1847 bl. 239.

Herborn (G. H. Luxemburg) 14 myl. L. waarts, op de
berg, Romm. binnenvallen. Satrb. VIII. 93. 10
omintien N. W. van Herborn, op een uitgestrektheid
van 4 morgen grond, Romm. binnenvallen. Satrb.
VIII. 93, 94.

Herpen (Midd.) Gouden Nero. Verhandl. van het N. Nat. G.
verh. 1864 bl. 34

Herwen (Gildel.). Leijge rom. munt en een gemme, a haat
naar en een en vertende Septimus, met den strik in
eene hand, gevonden in ripa Vahalis "ad Herwen", of "ad
caput Vahalis in ripa - ubi passus Aet." H. Carney's M.H.

Hilgenstein (Prov. Drenth), zie Quintus.

Hilversum (St. Holl.). Op de heide, in het kanton Weerden, zijn gem.
munt (Fragmatenid) met vobr. beenderen gevonden. Vlh. Vdh. salm;
1836 bl. 182. Kleine vierkante kampen $\frac{1}{2}$ u. ten N. van Hil.
som, $\frac{1}{2}$ m. ten Z. van Laren en 10' ten Z.W. van den
Trompenberg. Vijf minuten ten W. van dit laatstgenoemd kamp
13 grafheuvels, sommige eubr. begraven, in een' veld D.
Tampen een gem. m. gevuld met vobr. beenderen, en tevens
vobr. beenderen in de losse aarde, thans in het illus. te lig den.
10' ten N.W. van den Trompenberg een onderaardse steen-
kerk van 7 of 8 naar het uylt beentte blokken van gely
Zandsteen. Rapp. van D. Tampen 1850.

Hèrlen. Zie **Heerlen.**

's **Hertogenbosch** (Prov. N. Brabant). Buiten de stad, gouden penningen van Hadrianus. *Aanteek. van Reuvens.* In den omtrek der stad, twee Romm. penn., één van J. Caesar. Hermans, *Mengelw.* I. 130, 131.

HERSEL (bij Bonn, Pruissen). Romm. gedenkstt. van opschr. voorzien. Steiner, *C. I.* II. 31; Von Hüpsch, *Epigrammatographia*, p. 16. no. 53; Lersch, *Centralmus.* II. p. 4. no. 2.

Herveld (Prov. Gelderland). Romm. en Germm. scherven, Woerden, Romm. penn. van J. Caesar tot op Maximilianus enz. Oude steenen bevoering, 1 voet diep onder de aarde. Heldring, *Wandell.* I. 25; II. 157; Janssen, *Oudheidkk. Mededeell.* III. 296, en onderzoek van den laatstgenoemde.

Heteren (Prov. Gelderland). Romm. urnen en ander potwerk. Heldring, *Wandell.* I. 58; II. 125; *Geld. Volksalm.* 1842. Voorrede II.

HETZRATH (ten N. O. van Trier, Pruissen). Rom. weg. Schmidt.

Heusden (Prov. N. Brabant). In eenen tuin in de Pelsestraat (?) een zilveren penning van Faustina, gev. in 1835. *Berigt van Dr. Hermans.*

Heusden (Prov. O. Vlaanderen). Romm. penningen, o. a. van Antoninus Pius. De Bast, 91. Koperen wig. De Bast, 333, Pl. XII. 1.

Heusden. Zie **Opheusden.**

Hever (Prov. Z. Brabant). Romm. urnen en penn. Heylen, 457 en 419.

Heythuisen (H. Limburg). Germm. of Gall. grafheuvels met urnen enz., ten O. van het dorp. *Verzamel. van den Hr. C. H. Guillon.*

Hilvarenbeek. Zie **Voort.**

Hilversum (Prov. N. Holland). Grafheuvel. *Aanteek. van Reuvens.*

Hingene. Zie **Bornhem.**

HINZENBERG (ten N. van Birkenfeld). Rom. weg. Schmidt.

HINZENRATH (ten O. van Trier, Pruissen). Rom. weg. Schmidt. Tusschen Hinzerath en Wendenrath, overbll. van Romm. gebb. Schmidt.

- HIRSCHFELD** (ten N. O. van Trier, Pruisen). Rom. weg. Schmidt.
- HOCHSCHEID** (ten N. O. van Trier, Pruisen). Rom. weg. Schmidt.
- Hoel of Huy** (Prov. Luik). Penningen. Heylen, 420.
- Hoenderloo** (Prov. Gelderland). 2 U. ten Z. van Apeldoorn, scherven, onzeker of dezelve oud zijn. Heldring en Jonckers, *Veluwe*, p. 235.
- Hollendoorn, Holtdoorn of Holtdeurent** (onder Groesbeek, Prov. Gelderland). Overbll. van gebouwen, wapenen, enz. Janssen, *Beschreib. eines Röm. Ziegels* enz. p. 2—5; Lee-
mans in Nijhoff's *Bijdr.* D. IV. St. 4, blz. 303.
- Hollain** (Prov. Henegouwen). Zoogen. Celtische steen (Hunnebed?). De Bast, 197, 549.
- Hollerich** (G. II. Luxemburg). Opschr. Heylen, 471.
- Holstum of Holtzum** (G. II. Luxemburg). Grafplaatsen, urnen, vazen en penning van het Hooger rijk. Roulez, in *Bull. de l'Ac. de Brux.* V. 334.
- Holtinge** (Prov. Drenthe). Ten Z. W. grafheuvels. *Off. Versl.*
- Homoeft** (Prov. Gelderland). Woerden, Germm. en Romm. scherven, enz. Heldring, *Wandell.* I. 16.
- HON** (Dept. du Nord, Frankrijk). Rom. weg van Bavai naar het Noorden. Heylen, 413, 437; De Bast, II. S. 103 seqq.
- Honswijk** (Prov. Utrecht). In de nabijheid aan de Lek, een bronzen penn. van Domitianus. *Berigt van den Hr. B.W. Wittewaall.*
- HONTHEIM** (tusschen Trier en Coblenz, Pruisen). Rom. weg. Schmidt.
- Hoogelande** (Prov. Zeeland). Oude heuvel. *Berigt van den Hr. De Kanter, volgens aanteeck. van Reuvens.*
- Hoogeloon** (Prov. N. Brabant). Romm. penn., o. a. een van Trajanus, enz. *Berigt van den Hr. Palier te 's Hertogenbosch, volgens aanteeck. van Reuvens; Rapport van den Hr. Gouverneur van N. Brabant aan het Ministerie van Binnenl. Zaken*, dd. 19 Dec. 1827. Een bodem van eene kom van terra sigillata, gevonden in 1841, thans bewaard bij het N. Brabandsch Genootsch. *Berigt van Dr. Hermans.*
- Moogveen** (Prov. Drenthe). Een Rom. penn. van Gordianus. Westerhoff en Strating, p. 111.

Handwritten text at the top of the page, mostly illegible due to fading.

Handwritten title or section header

Handwritten text in the upper middle section, mostly illegible.

Hollgalle (Oude en Nije) (dorpen in het Leuenwoldse
geest) Se naam is oetdelyk ontlaend van Oude
houten wegen of paden die daar eens waren of nog sijn.
Aant. van Rensselaers.

Large block of very faint handwritten text, likely bleed-through from the reverse side of the page.

Hoogstraten (Prov. Antwerpen). In den omtrek van 20 tal grachten; op ene andere plaats 20 boomen wegen. Tabelb.
x, 38.

Hornu (dorp of gehucht bij Bergen in Henegouwen). Rom. munt van
Serga; zie A. Pinchart in mem. Coarom. de l'Acad. R. de
Belg. T. xxii, Brux. 1840.

Hotton (Luxemburg). Rom. tegels in sporen van gebouwen.
Tabelb. x, 41-42.

(Uthard).

Houten (Op een stuk land aan het leijment behoevende,
een denarius van Valerianus (tham in bezit van Prof. v. d.
Thys) 1/2. Handbeld DN FL. CLIVLIANVS DE AVG. KL.
Laanwekrans ^{NOT}
x
^{MULT}
xx. Bericht van J. de Gee van Ruyter.

Houthem (Limburg). Oude streeksprek, 1/2 u. ten O. in de
rijting van Valkenburg, grondlagen van een Rom. tempel;
geeft op 1220 en 1420 d. ten Z.W. van dien tempel, overblijf-
fels van bewoening. Ook ten N. van den tempel, onte-
Schimmet (zie Schimmet). In de nabijheid Rom. heit.
waan. Rapport van J. Van den 1880.

Hoog-Soeren. Zie **Soeren.**

HOPELS. Zie WIESEDE.

HOBRUCH (ten N. O. van Trier, Pruisen). Rom. weg. Schmidt.

Horn (H. Limburg). Op den Melenborch, tusschen Halen en Horn, overbll. van Romm. gebouwen, penn., scherven van terra sigillata, en opschr. aan Mars Halamardus en Mercurius Arvernus. Knippenberg, *Hist. Eccl. Duc. Gelr.*; Heylen, 448; Orelli, n^o. 2002. De opschr. zijn thans in de verzameling van den Hr. Ch. Guillon te Roermond. Sporen van Rom. weg. *Berigt van den Hr. Ch. Guillon.*

Horssen (Prov. Gelderland). Urnen. *Berigt van Dr. Menso te Rhenen aan den Hoogl. Reuvens.* Eene Germ. urne, 10 andere potten, kom van terra sigillata, koralen enz. *Berigt van den Hr. J. C. van der Veur.*

HOSTEN (ten Z. van Bittburg, Pruisen). Grondsl. van gebouwen. *Jaärbh.* I. 42.

Hostert (G. H. Luxemburg). Grondsl. van gebouwen en penningen. Heylen, 424, 474. Rom. weg. Schmidt.

HOUDAIN (Dept. du Pas de Calais, Frankrijk). Rom. weg van Terouenne naar Arras. Malbrancq, *De Morinis*, Schol. ad I. 12, T. I. 596.

Houten (Prov. Utrecht). Een gesneden steen (onyx) met het borstbeeld van Tiberius. Janssen, *Nederl. Rom. Daktyliotheek*, n^o. 84. Bij Wickenburg in het Gooi, gehucht onder Houten, 5 Romm. penn. van J. Caesar tot Antoninus. *Berigt van den Hr. B. W. Wttewaall.*

Houtrust (hofstede bij 's Gravenhage). Gedeelte eener Rom. (?) schuit. P. van Cuyck, *Brr. over Texel*, 26, 27. Vergel.

Valkenbosch.

Houthave (Prov. O. Vlaanderen). Romm. potten. De Bast, 304, 305; vergel. Pl. XI, figg. VIII. en IX.

Hovardries (Prov. Henegouwen). 2000 Penningen van de 30 dwingelanden. *Bulletins de F. Ac. de Brux.* X. II. 137.

Huisse (Prov. O. Vlaanderen). Overbll. van gebouwen, Romm. penn. De Bast, 114.

HÜMMELING (DER) (Hanover). Zie SÖGEL.

Hummelo (Prov. Gelderland). Op het goed Enghuizen, onder Hummelo, grafheuvel en scherven. *H.S. aantEEK. van H. Canegieter Urnen. Heldring*, in *Geld. Volksalm.* 1841, Voorrede, XIII.

Hunderen. Zie **Voorst.**

HUNDSBACH (ten N. W. van Homburg). Sporen van Rom. weg. *Jahrbb.* IV. 95.

Hunenberg (de) (Prov. Overijssel). Oude omwalde hoogte, omringd van eene gracht. Weling, in *Overijss. Alm.* van 1837; Helderman in dien van 1838, 218, en Molhuysen in dien van 1844.

Hunenschans (Prov. Gelderland). Zie **Doorwerth** en **Meerveld.**

Hunnenberg, Hunnerberg of **Huneberg** (hoogte bij Nymegen, Prov. Gelderland). Romm. overbll. Zie de werken bij **Nymegen** aangehaald.

HUNNENBERG of **HUNEBERG** (hoogte te Asberg, Pruisen). Janssen, *Gez denkt.* 60.

HÜNSBORN (Pruisen). Zie **Wenden.**

Hunso (bij Exloo, Prov. Drenthe). Zoogenaamde legerplaats met steenen bevoeringen. Westendorp, *Hunnebb.* 59. Zie ook **Odoorn.**

Hurwenen (Prov. Gelderland). Zilveren penn. van Trajanus. Leemans, *Romm. Oudhh. te Rossem*, blz. 137.

HUTUM (tusschen Emmerik en Elten, Pruisen). Germm. urnen, bij den Hr. Lenzing aldaar. *Onderzoek van Dr. Janssen.*

Huy. Zie **Hoel.**

Hijken (Prov. Drenthe). Op den afstand van 300 roeden ten N. W., eene in vakken afgedeelde legerplaats en vele heuvels. *Off. Versl.*

Auld bonal, Lie Heemskerk.

Hondo, zie bovoren vonal: Hundee en Huonsowiana in:
Bronthe - den drie pöngisten. II ll. 55 en verv. (Kolworden
bij v. d. Scheer 1845. 2^{de} aflevering)
Huonsowiana 1845. Inventaris van het mms. v. l. 1845, Aug. H. V.

Hijken. Graafheuvels, legerplaats (legerplaatsen?) en Komman.
Ondersaek van mij, 20 Junij 1847.

Ide, verouderd van den naam en zeer Ammeled is. Doch vol-
gens in 1847 kon mij verhaalt verzekering van Van H. Brug-
man den en een gerucht zijn.

Jutphaas (Prov. Utrecht). Op het kerkhof aan de Wid-
de een inspelen broek, zelyt aan die van Leist en
en brun penning van Trigamus of Dornitiamus.
In huy (?) 1846 een brun ruunt van Gordianus.
In Sept. in de fundamenten van Plettenburg een brun:
een penning van Hadrianus.
Vroeg, waarschynlyk te Jutphaas, gevonden een
denarius van Galba, en aste van Decius.

I.

- Idc of Yde** (Prov. Drenthe). Hunnebed. *Berigt van Staatsr. Mr. P. A. Brugmans.*
- IDENHEIM** (ten Z. van Bittburg, Pruissen). Beelden en opschr. *Jahrbb.* I. 43.
- JESUITENHOF** (ten N. W. van Boppard, Pruissen). Rom. weg. Schmidt.
- JESUITERHOF** (tegen over Bonn, Pruissen). Overbll. van Romm. gebb. Schmidt.
- IGEL** (bij Trier, Pruissen). Grafmonument der Secundini. Broweri, *Antiq. Trevv.* I. 42; Hawich und Neurohr, *Das Röm. Monument in Igel*; Ramboux u. Wytttenbach, *Alterthümer, bei Trier*. Graven, opschriften en verschh. voorwerpen. Heylen, 48; Lersch, *Centralm.* III; *Jahrbb.* III. 75. Rom. weg. Schmidt.
- Indoornik** (Prov. Gelderland). Romm. en Germaansche voorwerpen. Janssen, *Oudheidkk. Mededecell.* III. blz. 271, 289, volgg.
- INGBERT** (ten N. O. van Saarbrücken, Ryn-Beijeren). Rom. weg. Schmidt.
- ISSY** (Dept. de l'Aisne, Frankrijk). Tusschen Issy en Remy, Rom. weg. *A. de Fr.* IV. 34.
- Ittervoort** (H. Limburg). Germm. of Gall. urnen en kleine voorwerpen. *Berigt van den Hr. Ch. Guilon.*
- ITTERBEEK** (gehucht onder Wilsum, Hanover). Germm. urnen en paardenbeenderen. *Antiq.* I. 200.
- Junglinster** (G. H. Luxemburg). Onderaardsche gangen, steenen doodkisten, enz. *Bulletins de l'Ac. de Brux.* VII, 231; Leemans, in *De Gids van 1841.*
- JUNKERATH** (aan den Kyl, ten Z. van Marmagen, Pruissen). Overbll. van gebb. *Jahrbb.* III. 62—64. Rom. sterkte en weg. Schmidt.
- JÜLICH** (Pruissen). Opschr. Steiner, *C. I.* II. 43, 44; *Jahrbb.* II. 133. Overbll. van Romm. gebb. en weg. Schmidt.
- JUST** (St.) (Dept. de l'Oise, Frankrijk). *Chemin. de Brunehault van Amiens naar St. Just, en van St. Just naar Roye. Kaart van Cassini.*
- IVERSHEIM** (ten N. van Münstereifel, Pruissen). Overbll. van Romm. gebb., opschr., pannebakkers oven, enz. *Jahrbb.* V, VI. 321.
- IZEL LES EQUERCHIN** (Dept. du Nord, Frankrijk). Steenen wig, voorzien van vreemd letterschrift. *De Bast.* 225.

K.

- KAIL** (OBER-). Zie OBER-KAIL.
- KALBEEK** (onder Wees, digt bij Goch, Pruissen). Germm. grafplaatsen. Janssen, *Grafheuvelen*, 1—42, en *Gedenkt.* 11.
- KALDENHAUSEN** (ten N. O. van Crefeld, Pruissen). Overbl. van gebb. Fiedler, *Mittheil.* 4, 5.
- KALKAR**. Zie CALCAR.
- KAMERYK OF CAMBRAY** (Dept. du Nord, Frankrijk). Romm. penn. van Nero tot op M. Aurelius. De Bast, 170.
- Kapelle (West-)**. Zie **West-kapelle**.
- Kapellen**. Zie **Mamer**.
- Kasteren**. Zie **Casteren**.
- Katwijk aan Zee** (Prov. Z. Holland). Slingersteenen, thans in het *Museum van Oudheden te Leyden*. Janssen, in Nijhoff's *Bijdr.* III. 137 verv. Zie verder **Brittenburg**.
- KAYSERESCH** (ten Z. W. van Coblenz, Pruissen). Rom. weg. Schmidt.
- KEFFERSHEIM** (ten Z. W. van Kreuznach). Altaar. *Jahrbb.* I. 106. Weg. *ib.*
- Kehlen** (G. H. Luxemburg). Overbl. van gebb., standbeeld van Venus, altaar, bas-relief, enz. Heylen, 472; Schaijes, II. 272.
- KELDENICH** (ten Z. van Zulpich, Pruissen). In de nabijheid Rom. weg en waterleiding van de bronnen der Urft naar Keulen. Brower *Antiqq. Trevv.* 81. Ten O. overbl. van Romm. gebb. Schmidt.
- KENFUS** (tusschen Trier en Coblenz, Pruissen). Rom. weg. Schmidt.
- Kerkhem** (Prov. O. Vlaanderen). Zoogenaamde Celtische steen, (Hunnebed?). *Antiqq.* III. 1. 47. Een penn. van Philippus. De Bast, 161.
- Kerkhove** (Prov. W. Vlaanderen). Penning van Antoninus Pius. De Bast, 162. Tusschen Kerkhove en Warmaarde, 1800 Romm. penn. De Bast, 166.
- KERSCHT** (ten W. van Trier, Pruissen). Tusschen Kersch en Olk, overbl. van gebb. *Jahrbb.* III. 71, 72. Ook te Kersch. *Jahrbb.* 71, 72.
- Kessel** (H. Limburg). Overbl. van gebouwen. Schmidt. Romm. penningen. Heylen, 416; De Bast, II. S. 83. n^o. 3.

Kl. brenn. penn. Quintillus.

Denarius van Kl. p. m. p. p. vi. Cos. vi. In
kaart van Van H. de Geer van Sutfhaas. Bericht van den
H. van Hallegom. Zie ook Galekop.

Karken (Kon. Pruis.) ten o. van Klopp, een heuvel als de tombe
te Mereem en by Tingem. Bericht van Ch. Guillon.

Kern (traec van van Tries aan de Maarel; Pruis.)
Een Rom. steenen heuvel; tab. III. VIII. 99-101.

Koppet (heuvel.) graffheuv.

Kesset (dint.) Volgens den H. Ch. Guillon, Londen hier elke
overst. van Romm. geboorten gevonden zijn.

Kessel (H. Limburg) Rom. penningen van

Zie Knippenberg hist. eccl. II. p. 20., etiam hinc mit numm. videt

De circaduis (yard) in de collectie van Ch. Guillon.

Kessel us. De zilveren plaat is uit te Kessel gevonden, maar
te Panningen, volgens missie van Ch. Guiller D. 22 July 1849,
zie Panningen.

Resteren. Denarius van M. Aurelius, in bezit van Prof. Kist te Leyden.
Londen. Omsk. van Rom. brug; Jahrb. VII. 162, 153. Voor
de Hoogerpoort 3 Heeren Keizer, in elk derelue
ene klein Romeinse steenen plaat; ook 3 munten
van Commodus, M. Aurelius en Antoninus pius.
Jahrb. VII. 164, 165.

Keizer (Punier, op den rechter Saaroele, ten 2.
1/4 m. van Saarburg). Romein. baksteen en muur.
rest. Jahrb. VII. 155.

KESSEL (ten N. W. van Goch, Pruisen). Penningen. ~~In het broek de Peel~~
~~Azereen~~ plaat waarop ~~Hercules~~ *Berigt van den Hr. Cl. Guillon.*

Kesteren (Prov. Gelderland). Woerden, Romm. scherven en penn. Heldring, *Wandell*. II. 180, en in Nijhoff's *Bijdr.* II. 211.

KEULEN (Pruisen). Overbl. van gebb., mosaiek, opschr., penn. enz. Aldenbrück, *Uhier*, passim; Lersch, *Centrilm.* II; *Jahrbb.* H. 75—78; V, VI. 320, 377—382.

KIRCHBERG ($\frac{3}{4}$ mijl van Schönecken, aan den landweg naar Trier, Pruisen). Overbl. van gebb. en grafpl. *Jahrbb.* II. 145, 146.

KIRCHBERG (ten W. van Bingen, Pruisen). Rom. weg en overbl. van Romm. gebb. Schmidt.

KIRSCH (ten N. O. van Trier, Pruisen). Rom. weg, Schmidt.

KLEEF, CLEVE (Pruisen). Overbl. van Romm. gebb., standbeelden, opschrift. enz. C. de Vries, *Cleefschen lusthof*, edit. 1698. p. 31; *Cleefsche Waterlust*, Amst. 1752, p. 125 verv. *Nachr. über die zu Cleve gess. Alerthk.* Berl. 1795. p. 75. Vergel. BERGENDAAL.

Kloetinge (Prov. Zeeland). Vroeger zeven Vlietbergen. *Off. Versl.*

KLOPPENBURG. Zie CLOPPENBURG.

KNOCK (O. Vriesland, Hanover). Conrebbers weg. *Kaartje van Arends.*

KOBLENZ. Zie COBLENZ.

Koeverden. Zie **Coeverden.**

KÖLN. Zie KEULEN.

KÖNIGSDORF (GROOT) (ten W. van Keulen). Rom. weg, Schmidt.

KÖNIGSFELD (ten Z. O. van Trier, Pruisen). Overbl. van Romm. gebb. en weg. Schmidt.

Koninxheim of **Coninxhelm** (Prov. Limburg). Grafheuvel, Rom. urne. Heylen, 445; De Bast, II. S. 82.

KONZ ($1\frac{1}{4}$ uur boven Trier, Pruisen). $\frac{1}{2}$ Uur beneden Konz, eene Rom. steenen doodkist, met verschh. voorww. *Jahrbb.* V, VI. 136. Overbl. van Romm. gebb. *ibid* 133.

Kortenbach (H. Limburg). Plaats waar twee Romm. wegen elkander ontmoeten. Leemans, *Romm. Oudhh. te Maastricht*, 8—10.

Kortrijk of **Courtray** (Prov. Z. Brabant). Penn. van Vespasianus en Hadrianus. De Bast, II. S. 210.

Koudendale (Kasteel ten N. van Mechelen, Prov. Antwerpen).

In de nabijheid, urnen en Romm. penn. tot op Constantinus. He-
yen, 418.

Krajenhof (Fort). Zie **Nymegen.**

KREUZNACH (aan de Nahe, Pruisen). Rom. weg ten N. O. Overbl. van
Romm. gebb. Schmidt.

Kroostwijk. Zie **Rotterdam.**

Kuik (Prov. N. Brabant). Urnen, rood gebakken en ander aard-
werk, bronzen beeldjes, wapentuig, ijzerwerk, steenen mortier
met stamper, penn. van Constantinus tot op Valentinianus junior.
Berigt van den Hr. van der Noordaa te Dordrecht. Vele
Romm. voorwerpen in de *verzameling van Mr. J. J. Nahuys*
te Utrecht. Beneden de kerk zijn in de Maas, bij laag water, oude
tufsteenen fundamenteen ontdekt. *H.S. aant. van J.* In de Be-
touw *berustende bij Dr. Janssen.* Aan den weg van Kuik
naar Boxmeer, op het zoogenaamde Bord of Boord, een zwaard,
eene urne en een Rom. penn. van Antoninus Pius, gevonden in
1802. *Berigt van Dr. Hermans.* Penningen van Caligula,
Hadrianus en Trajanus; de meeste voorwerpen in een stuk land
aan de Maas, door de Herv. Gem. aangekocht tot het bouwen eener
kerk en begraafplaats. Hermans als boven. Zie ook *Handell.*
van het N. Brab. Genootsch. 1841. 176—197.

Kuneshem. Zie **Koninxheim.**

KUPPERSTEG (aan den Rijn, ten N. van Mülheim, Pruisen). Romm. oudhh.
en grafpl. *Beiblatt. der Köln. Zeitung,* 1834. no. 13.

Kuilenburg (Prov. Gelderland). Denerius op een
stok land van den H^o. Balfort, bij den zogenoemden
feldweg, in Nov. 1846, naar vroege vele Spaansche
munten gevonden zijn, Antoninus, k.k. Brandsta-
fel CONSECratio. In besit van den H^o. Balfort (Be-
zigt van den H^o. Fix van Hillegom jr.)

Langdur (G. H. Lennenburg). In de nabijheid van den
dijke over van den Lander, Romm. boomvallen;
Tabell. VIII - 91, 92.

Laren-(Luid). In 1853 een aureus gevonden van Arca diis.
Afstrekel by Dr. Sanden.

Lede. Tweeschalen Wichelen in Lede, op een akte Meerwaard
Romm. wenen en antenke van twee sigillata, kansspitsen,
van type, 12 wijzen (of bijlen, harles) mee of min perxydeat, een
volk, fibulae enz., maar in het museum te Brussel; L'Institut
de France 1846. II. Sect. p. 91, zie ook p. 125.

L.

- LADENBURG** (Regter Rijnsoever, Baden). Romm. opschr. enz. Zie Graeff, *Antiq. in Mannheim*; Leonhard, *Fremdenb. f. Heidelb. und die Umgegend*. 205, 206.
- LANGMAUER** (DE) (bij Trier, Pruisen). Schneider, *Die Trümmer der sogenannten Langmauer*, Trier 1843. 30. Waarschijnlijk de ringmuur van eene jagtwarande (vivarium). *Jahrbb.* V, VI. 335.
- LAON** (Dept. de l'Aisne, Frankrijk). Legerpl. en weg. *A. de Fr.* II. 407, 409, 415, 418; IV. 8, 34.
- Laren (Noord-)** (Prov. Groningen). Hunnebed. Westendorp, *Hunnebb.* 64.
- Laren (Zuid-)** (Prov. Drenthe). Hunnebed ten Z. van Midlaren; 2 hunnebedden bij Midlaren. *Off. Versl.*; Westendorp, *Hunnebb.* 64. Overbll. van een groot Hunnebed te Noord-Laren. Westendorp, *ibid.* Hunnebed tusschen Anloo en Zuid-Laren. *Aant. van Prof. Reuvens*. Ook grafheuvels ten W. van Zuid-Laren. *Off. Versl.*
- Laresteijs** (buitenplaats bij Arnhem, Prov. Gelderland). Romm. penn. Nijhoff, *Wandell.* 107. Zie voorts **Velp**.
- LARRELT** (Oost-Vriesland). Urnen, koralen en andere kleine voorwerpen. Harkenroth, *De busto Lharledano*, in *Oostfr. Watersnood*, 369; *Antiqq.* I. 14; III. 153.
- LATUM** (ten Z. O. van Crefeld, Pruisen). Rom. weg. Schmidt.
- Laude** (Prov. Groningen). Eenige minuten N. Oostelijk van Laude, in de rigting naar den Hassenberg, op eene zandige hoogte, Germm. urnen, waarvan 2 in de verzameling van den Staatsraad Mr. P. A. Brugmans. *Berigt van den Hr. Brugmans*.
- LECHENIGH** (ten N. O. van Zülpich, Pruisen). Rom. opschr. *Jahrbb.* II. 132. Rom. weg. Schmidt.
- Lede St. Denis** (Prov. O. Vlaanderen). Overbll. van gebb., en penn. van Commodus. De Bast, 116.
- Leende** (Prov. N. Brabant). Romm. penn., o. a. van Augustus, Claudius en Nero. *Berigt van Ds. Cremer te Hees*.

- Leens** (Prov. Groningen). Wierde, *Off. Versl.*
- Leermens** (Prov. Groningen). Het dorp ligt op eene wierde. *Off. Versl.*
- Leersum** (Prov. Utrecht). Germm. urnen in grafheuvels. *Berigt van den Hoogl. J. van Hall*. Gouden penning van Constantinus, achter de kerk gevonden, thans in de *verzam. van den Hr. Guyot te Nymegen*.
- Leeuwaarden** (Prov. Vriesland) Rom. zilveren penn. van Augustus, in 1836 in de stadswal gevonden. *Lijst van munten enz. in het 16^e Versl. van het Prov. Friesch Genootsch. n^o. 1. blz. 128.*
- LEHNHOLZ** (ten W. van Coblenz, Pruisen). Rom. weg. Schmidt.
- LENDERSDORF**. Zie RULLSDORF.
- LENS** (Dept. du Pas de Calais, Frankrijk). Rom. weg van Cassel op Arras. Malbrancq, *De Morinis*, Schol. ad. I. 12. T. I. 600.
- LESSENICH** (ten W. van Bonn, Pruisen). Opschr. *Jahrbb.* III. 99.
- Lessinge** (Prov. W. Vlaanderen). Potwerk. De Bast, 299.
- LEU** (St.) (Dept. de Poise, Frankrijk). Driehoekige Rom. tegelpl. *A. de Fr.* IV. 169.
- Leur** (Prov. Gelderland). Romm. penn. en andere oudhh. *Tegenw. Staat van alle Volken*, XIII. 278. Op eene woord, $\frac{1}{2}$ uur ten O., oude scherven. *Berigt van den Hr. J. C. van der Veur te Zoelmond*.
- Leuven** (Louvain, Prov. Z. Brabant). Beeld van Priapus (?). Heylen, 460.
- Liberschies** (Prov. Henegouwen). In het gehucht Brunchault, overbll. van gebouwen, verschh. voorwerpen. *Bull. de l'Ac. de Brux.* X. 1. p. 65; Roulez in *Bull. de l'Ac. de Brux.* X. II. 17; *Jahrbb.* V, VI. 220—222.
- Lienden** (Prov. Gelderland, Neder-Betuwe). Romm. scherven, en een gouden Majorianus. *Berigt van den Hr. O. G. Heldring en van Baron. van Brakel van Lienden*.
- Liernu** (Prov. Namen). Ten N. Rom. weg. *Chaussée de Brunchault*, van Bavai op Tongeren. Heylen, 439; De Bast, II. S. 98.
- LIESER**. Zie CEES.

Leeuwen (geknikt onder Maasnieel, H. Leinburg). In Oct. 1845 een
denarius van Antonin. pius. Verzameling van Ch. Guillon.

Leunen (Gelderland) zie Naamb. van het Mm. v. J. 1854, Nov. R.L.

Leiden. Zie Leijden.

Lengerich (Hannover) Rom. muntten en gouden medailles van 96 - 361 p. 7. Zie
Hahn de Fund in Lengerich 1854, 24 (Hannover).

Leijden. Rom. muntten; in het acad. jeuniekab. aldaar; zie Lettes.
bot. 1850 N. 17 bl. 265.

Leuwarde (by Douai, Frankryk) Gall. munt. Descript.
d'une monnaie gauloise, Metz 1844, 8°.

Lichert (Prov Luxemburg, ten N. van Arlon) Op een
plaats Weissenberg genaamd, vele Germ. of Gall.
mnen. Revue de la Num. Belge p. 403, 405; É.
Soly, art. p. 103.

Leiden. Op den eug van den hr. van Brunkel aldaar een denarius van Augustus.
R. Brunkel ANUNIVS, DIVI F. Flavia 18, IMP. X, of Latel. In hetens
p. 27 nr. 44. f. 3. 15.

Lisse. By het konftekken in de ruwe, te Aponec, naar men
zeft, in een dierus van Augustus gevonden, van 4
jans van Christus; dezelfde als vermeld by Minnet, de
voti etc. p. xxxv n. 1332 of Mediolanensi mmm. p. 39.
Mij verliest hier F. W. de. van Pallandt, van den Keizer
bref. by Lisse, d. 14 Juny 1862.

- Lieshout** (Prov. N. Brabant). Penn. van Gordianus en Otacilla Severa, gev. in 1839; bij het kasteel Croi, in 1844, drie koperen wiggen, waarvan 2 in de verzameling van het N. Brabandsch Genootschap. *Berigt van Dr. Hermans.*
- LIEZ** (Dept. de l'Aisne, Frankrijk). Rom. weg. *Chaussée de Brunchault* van St. Quentin op Soissons. *A. de Fr.* IV. 30; *Kaart van Cassin*.
- LILLE.** Zie RIJSSEL.
- Limbricht** (H. Limburg). Steenen kisten, en Romm. penn. *Jahrbb.* III. 83.
- Linden** (Prov. N. Brabant). Bij de bouwhoeve den Drull, onder Groot-Linden, 5 grijsachtig-witte urnen, gevonden in 1838. *Berigt van Dr. Hermans.*
- LINN** (bij Crefeld, Pruisen). Grafheuvel, steenen doodkisten. Fiedler, *Mittheil. v. Niederrh.* Ss. 3, 4.
- Linschot.** Zie **Ramelot.**
- LINXWEILER** (OBER-). Zie OBERLINXWEILER.
- LIPBORG** (3 u. ten O. van Hamm, aan de Lippe, Pruisen). Overbll. van een' Rom. weg, en oude wallen, Germm. grafheuvels met urnen, enz. Hermann, *Zeitschr. f. Westphalen*, 1818. n^o. 55.
- LIPPENDORF** (in den Eifel, tusschen Dollendorf en Ripsdorf, Pruisen). Germm. grafheuvels. *Jahrbb.* IV. 204.
- Loenersloot** (Prov. Utrecht). Grafschr. Heda, p. 13; Pars, *Katw. Oudhh.* 297; Saxius, *De ara Rom.* 150.
- LOHN** (ten Z. van Jülich, Pruisen). Opschr. *Jahrbb.* I. 124.
- LOHNE** (ten N. W. van Diepholz, Hanover). Houten weg. Zie ook **VECHTE.**
- Lokeren** (Prov. O. Vlaanderen). Penn. van Nero en Trajanus. De Bast, 362; II. S. 217.
- LONGIUCH** (beneden Trier, aan de Moezel, Pruisen). Rom. weg. Schmidt.
- LONGUEAU** (Dept. de la Somme, Frankrijk). Rom. weg. *Chaussée de Brunchault* van St. Quentin op Amiens. De Bast, II. S. 102.
- LONGUEVILLE** (Dept. du Nord, Frankrijk). Rom. weg van Bavai op Trier. Heylen, 440; De Bast, II. S. 106.
- Loon** (Prov. Drenthe). Tusschen Loon en Taarlo een hunnebed, daaronder gevonden eene steenen wig, thans in het *Mus. van Oudhh.* Op den weg van Loon naar Zuid-Laren, een hunnebed. Westendorp, *Hunnebb.* 66. $\frac{1}{2}$ U. van Loon, ten W. N. W.

in de Meskerkamp eene zoogen. legerplaats. *Off. Versl. Germ.*
grafplaats. *Drenthse Volksalm.* 1839. 135.

Loosduinen (Prov. Z. Holland). Zie **Eik en duin**.

LOQUARD (O. Vriesland, Hanover). Conrebbers weg. *Kaartje van Arends.*

Lottum (H. Limburg). Overbll. van Romm. gebb. Schmidt.

LOUISENDORF (ten Z. W. van Cleef, Pruissen). Germm. en Romm. oudhh.,
graven en opschr. Janssen, *Gedenkt.* 35, 130, 221.

LÖVENICH (ten Z. van Zulpich, Pruissen). Rom. grafst. met opschr. Von
Hüpsch, *Epigrammatographia*, p. 17. no. 57.

Lowalge of **Lualge** (Prov. Limburg). Overbll. van gebb.
Heylen, 455.

LÖWENASSER (bij Enskirchen, Pruissen). Rom. altaar. Steiner, *C. I. H.*
128.

Lunteren (Prov. Gelderland). Germm. grafheuvels enz., op de
Driebergen. *Berigt van J. Schothorst te Valk.*

Lutkegast (Prov. Groningen). Urnen (Germm.?). Westerhoff
en Stratingh, 109.

Luxemburg (G. H. Luxemburg). Vele monumenten, penningen
en andere voorwerpen. Hegenitius, *Itiner.*, 215; Wiltheim,
Luciliburgensia (Luxemburgi 1842); Heylen, 424, 464,
466, 467—470. Rom. weg. Schmidt.

LUXHEIM (ten N. van Zulpich, Pruissen). Overbll. van Romm. gebb. en
weg. Schmidt.

Lottum (Limb.). Volgens den hr. Ch. Guillen zijn hier geen
overblijv. van Romm. gebouwen gevonden.

Ludzingakerk (Friesland). Een goetken muntje (teens de
van tel d'or) mint de 7 of 8 eeuw. Bij het Friesch genoot-
schap; zie Verslag 1846-1847 ll. 249.

Manslensdyk (St. Utrecht). $\frac{1}{4}$ l. O. van de kern des Dorp
en omringd Kampje met braas grachten. On-
derocht van Dr. Jannin in 1880.

Naer teles Lout, Zie Etichove.

Majerova, Zie Pirva.

Maisiers (by Bergen in Henegauwen). Rom. munten; zie d. Pinchart
in mem. comm. de l'Acad. R. de Belg. T. XXII, Bruxelles. 1846.

Maente (by Renain, op de gr. van O. Vlaanderen en Henegauwen)
Germ. en Rom. grafst. Rom. tegels en ander vier-
werpen. Talab. XI, 32-34, Folij ...

M.

Maasniel (H. Limburg). Steenen wiggen, Germ. aardewerk. *Berigt van den Hr. Ch. Guillon.*

Maastricht (H. Limburg). Overbll. van Romm. gebouwen, penningen van Trajanus tot op Constantinus Magnus. Leemans, *Romm. Oudhh. te Maastricht.* Op den St. Pietersberg vóór het fort St. Pieter, Rom. aardewerk, glazen en bronzen voorwerpen, overbll. van graven, in 1820; lager, aan den voet van den berg ijzeren wapens, Germ. of Gall. urnen, glazen fleschje en menschelijk ge-raamte, in 1821 of 1822. *Mededeel. van den Overste Versteeg te Wageningen.*

Maater (Prov. O. Vlaanderen). Romm. penn. van Domitianus en Trajanus. De Bast, 160.

MAINZ (Ryn-Hessen). Overbll. van Romm. gebouwen en gedenkst. met opschr. enz. Fuchs, *Gesch. von Mainz*, I; *Jahrbb.* I. 83, 84; II. 36, volg. en 53. Rom. weg. Schmidt. *Jahrbb.* ~~viii~~. 164, 165, 179.

Mamer (G. H. Luxemburg). Bas-relief enz. Heylen, 473. Romm. penningen. Heylen, 425. Bij **Kapellen** of **Capellen**, gehucht onder Mamer, overbll. van den Rom. weg van Rheims over Arlon en Luxemburg op Trier. Heylen, 443; De Bast, II. S. 107, note 4; Bergier, *De viis*, III. 39.

MANDERSCHIED (aan den Prüm, Pruisen). Overbll. van Romm. gebb. *Jahrbb.* III. 61.

Manen (Prov. Gelderland). Germm. urnen. *Berigt van den Hr. Haasloop Werner.*

MANNHEIM (Gr. H. Baden). Rom. altaar met opschr. *Jahrbb.* V, VI. 230—232.

MARCHIENNES (Dept. du Nord, Frankrijk). Rom. graf. De Bast, 230.

Marcke (Prov. W. Vlaanderen). Romeinsche penn. van Gallienus. De Bast, 177.

MARETS (Dept. du Nord, Frankrijk). *Chemin de Brunehault. Kaart van Cassini.*

MARIËNBAUM (tusschen Kalkar en Xanten, Pruisen). Rom. weg. Schmidt.

Mariënweerd (Prov. Gelderland). Woerd, duivelsheerbaan. J. C. van der Veur, in *Geld. Volksalm.* 1841. 157.

MARIËNWEHR (O. Vriesland, Hanover). Conrebbersweg. *Kaartje van Arends.*

MARKESHAUSEN (aan de Prüm). Overbll. van Romm, gebb. *Jahrbb.* III. 61, 62. Tusschen Markeshausen en Philippsweiler, $\frac{3}{4}$ u. van Niederscheid, overbll. van Romm, gebb. *Jahrbb.* III. 62.

MARMAGEN (ten Z. van Zülpich, Pruisen). Valsche mylsteen. Von Hüpsch, *Epigrammatographia*, p. 45, n^o. 37, en Schannat, aangeh. in *Jahrbb.* I. 117. Rom. weg. Schmidt. Overbll. van Romm, gebb. *ibid.* In de nabijheid Rom. waterleiding. Brower's *Annales Trevv.* p. 31.

MARPINGEN (ten N. O. van Ottweiler). Rom. beeld. *Jahrbb.* I. 103. Rom. weg. Schmidt.

MARPONT (Dept. du Nord, Frankrijk). Rom. weg van Bavai naar Trier. Heylen 440; De Bast II. S. 106.

MARTEVILLE (Dept. de l'Aisne, Frankrijk). Rom. weg, versch. kleine voorwerpen. *A. de Fr.* IV. 34; IX. 350.

Marum (Prov. Groningen). Hoogte (wierde?), de Driemunt genaamd. *Off. Verst.*

MARX (O. Vriesland, Hanover). Ten W. Moorweg. *Kaartje van Arends.*

MASBORN (ten Z. O. van Trier). Rom. weg. Schmidt.

MASHOLDER (ten Z. van Bittburg, Pruisen). Ten W. aan den linker Nims-oever en tegen over Masholder, overbll. van Romm, gebb. *Jahrbb.* III. 68. Rom. weg. Schmidt.

Maurik (Prov. Gelderland). Romm, penn. o. a. van Trajanus, oude grondsl., scherven, woerd. *Berigt van den Hr. van Asch van Wijk aan den Hoogl. Reuvens; Kist, Archief voor Kerk. Gesch.* VI; *Berigt van den Hr. O. G. Heldring.*

MAYEN (ten W. van Coblenz, Pruisen). Rom. weg en overbll. van gebb. Schmidt.

MECKEL (ten Z. van Bittburg, Pruisen). Overbll. van Romm, gebb. *Jahrbb.* III. 69. In de nabijheid Rom. weg. Schmidt.

MEDARD (St.). Zie Soissons.

Medemblik (Prov. N. Holland). In de nabijheid Rom. weg van tufsteen (?). Engelberts, *Aloude Staat*, IV. 287 (uit Paludanus).

[Faint, mostly illegible text, possibly bleed-through from the reverse side of the page]

Matthias (St) (bij Frie, Pruissen). Vele Heens. Woord-
 kisten, ontkristeljk, met opschriften op de bek-
 sels, en omroeten van Constaans, Constantinus 221.
 Valentinianus 1, Valens, Gratianus, en Magrus
 Maximus. *Schilt.* III. 53-55.

(Gulddad.)
Meerwelt. (Niet over de Schans gevonden; in het veen:
2 handmolen-stenen, 1 steen ring, een metalen arm-
band en een dets hoofdband; zie brief van Strauss
Fidoman van Dr. Tanner del. 30 Juny 1858.

Meerwelt (N. Nub.) zie Hees.

- Meeren (De)** (Prov. Utrecht). Op de zoogenaamde hooge woord, Romm. tegels enz. *Antiqq.* III. 1. p. 130. Smids, *Schatkamer* (uitg. van 1737. blz. 142) plaatst deze hooge woord te onregt onder **Montfoort**.
- Meerendré** (Prov. O. Vlaanderen). Rom. begraafpl., penn. De Bast, 83.
- Meerlebeke** (Prov. O. Vlaanderen). Romm. urnen en potten, ook penn. van Trajanus en Maximianus. De Bast, 98—108; II. S. 208.
- Meerveld** (Prov. Gelderland). Hunneschans en Germaansche grafheuvels aan het Udelermeer. Janssen in Nijhoff's *Bijdr.* D. IV.
- Meessen**. Zie **Messines**.
- Meetkerke** (Prov. W. Vlaanderen). Verschh. kleine Romm. voorwerpen. De Bast, 303.
- Megen** (Prov. N. Brabant). Steen met opschr. aan Hercules Magusanus, volgens *berigt van den Hr. van Nahuis te Utrecht*; doch op de plaats zelve dienaangaande niets bekend, volgens *aanteek. van Reuvens*. Penn. van Augustus, gevonden in 1842. *Berigt van Dr. Hermans*.
- MEHR** (boven Rees, Pruissen). Rom. penn. van Domitianus tot op M. Aurelius Fiedler, *Gesch. u. Alterthh.* I. 170; Bird, *Bedeutksamk.* 59.
- MEHRING** (ten O. van Trier, Pruissen). Aan de overzijde van de Moezel, Rom. weg. Schmidt.
- Meijel**. Zie onder **Meyel**.
- MEILBRUCK** (ten Z. van Bittburg, Pruissen). Aan de W. zijde van den weg, overbl. van Romm. gebb. *Jahrbb.* III. 63. Rom. weg. Schmidt.
- Melden** (Prov. O. Vlaanderen). Rom. beeldje en penningen van Nero tot op Diocletianus. De Bast, 161. Pl. V. III.
- Melick** (H. Limburg). Rom. weg. Guillon, in den *K. en Letterb.* 1842. nn. 25, 26.
- Melle** (Prov. O. Vlaanderen). Rom. grafpl. en penningen van Tiberius tot op Julianus. De Bast, 97, 98.
- Menaldum**. Zie **Beetgum**.
- Merkem** (Prov. W. Vlaanderen). Rom. weg; penn., o. a. van

- Alexander Severus en Lucius Verus. De Bast, 293. Rom. weg van Cassel op Brugge. Marchand, *Flandr. Descr.* I. 62.
- MERKEN** (ten Z. van Jülich, Pruisen). Ten Z., overbll. van Romm. gebb. en weg. Schmidt.
- Merll of Merel** (G. H. Luxemburg). Rom. opschr. Heylen, 471.
- Merrem** (gehucht onder Herten, H. Limburg). Heuvel, Drususberg genaamd, Romm. penningen, o. a. der gens Carisia. *Berigt van den Hr. Ch. Guillon.*
- MERSCHIED** (ten Z. van Berncastel). Rom. weg boven deze plaats. *Jahrb.* IV. 207.
- Mertert** (G. H. Luxemburg). Rom. weg. Schmidt.
- MERTESDORF** (ten O. van Trier, Pruisen). Rom. weg. Schmidt. Overbll. van Romm. gebb. *Jahrb.* IV. 205.
- Merzig** (G. H. Luxemburg). Rom. altaar. Schaijes, II. 62.
- MERZKIRCHEN** (ten Z. v. Trier, Pruisen). Overbll. van Romm. gebb. en weg. Schmidt.
- MESCHENICH** (ten Z. van Keulen, Pruisen). Rom. waterleiding van de bronnen der Urft naar Keulen. Schmidt.
- Mespelaere** (Prov. O. Vlaanderen). Gouden Romm. penn. van Domitianus tot op Commodus. De Bast, 412, 413, 425. Gall. penn. De Bast, 412—426. Pl. XVII. Rom. legerpl. De Bast, 425, note 3, 426.
- Messines (Meessen)** (Prov. W. Vlaanderen). Rom. weg van St. Omer op Wervick. Malbrancq, *De Morinis*, Schol. ad. I. 12. T. I. 601.
- METTERNICH** (ten W. van Bonn, Pruisen). Rom. weg. Schmidt.
- METZ** (Dept. de la Moselle, Frankrijk). Romm. opschr. *A. de Fr.* VII. 239; Caylus, *Rec. d'Antiqq.* V; *Memm. de l'Ac. Celt.* IV. 231; Steiner, *C. I.* II. 171—175. Rom. weg en overbll. van Romm. gebb. Schmidt.
- MEURS** (Pruisen). Nabij Meurs, zes graf (?) heuvels, Rom. grafschr. Fiedler, *Mittheil. v. Niederrh.* 6—8. Rom. weg. Schmidt.
- Meyel** (H. Limburg). Vele Germm. graven. *Berigt van den Hr. Ch. Guillon.*
- MEZIÈRES** (Dept. des Ardennes, Frankrijk). Rom. weg. *A. de Fr.* III. 372.
- Michiels-Gestel (St.)** (Prov. N. Brabant). Bronzen penn.

Merlot. Romm. wuerten; Jahrb. VIII. 92.

Mespelanz. Goudin poms von Hadriano til Venus, in 1607. On-
daan R. d. 11. 37

Metz. Rom. 9, 10 op Trier, woida nog de hoke Strasse
Strasse, Rinnerstrasse en die Keiseren gebueten;
Jahrb. VII. 152.

Mittlingen (heldent. aa. het pond van Separatie). Infulleeren broed:
kist, urnen, schotels, ornamenten enz. thans in het Mus.
leem te Leijden; Rasop. van Dr. Janssen in de Westic.
van 1047. Munt van Siberia. Fabrbb. 4, 63

Mons. Lis Berger.

- van Trajanus, gevonden in 1840. *Berigt van Dr. Hermans*,
Zie verder **Rummel**.
- Middelburg** (Prov. Zeeland). In 1814 of 1815 een Rom. lampje.
Berigt van den Hr. Rijksarchiv. de Jonge aan den Hoogl.
Reuvens.
- Midlaren**. Zie **Laren**.
- Midwolde** (Prov. Groningen). Urnen. Westendorp, *Vr. des*
Vaderl. IV. 489. Romm. penn. *MS. Verh. van den Oud-Gouv.*
Hofstede, 48, *aangehaald in eene aanteeek. van den Hoogl.*
Reuvens.
- Mill** (bij Kuik, Prov. N. Brabant). Geraamte, met wapenrusting en
Rom. medaillon van Valentinianus. *Berigt van den Hr. van der*
Noordaa te Dordrecht.
- MILLEN (ten N. van Sittard, Pruisen). Rom. weg. Guillon, *Konst- en*
Letterb. 1841. nn. 25, 26.
- Millingen** (Prov. Gelderland). Rom. altaar met opschr. Janssen,
Inscr. Græ. et Lat. p. 89. Tab. XIV.
- Milligen** (geh. ten Z. van Garderen, Prov. Gelderland). Germm.
grafheuvel, urnen. Heldring en Jonckers, *Veluwe*, 133.
- MILLINGEN (ten O. van Geldern, Pruisen) Rom. weg. Schmidt.
- Moerbeke** (Prov. O. Vlaanderen). Romm. en Gall. penningen.
Van den Bogaerde, *Het distr. v. St. Nik.* II. 11.
- MONCHEAU (Dept. du Nord, Frankrijk). Rom. weg. Heylen, 441; *De*
Bast, II. S. 106.
- Monferland** (Tusschen Beek en Zeddam, Prov. Gelderland).
Hoogte van eene gracht omgeven, Germm. en Romm. overbll.
Janssen in *Geld. Volksalm.* 1842.
- MONHEIM (beneden Worringen, regter Ryn-oever, Pruisen). Romm. mun-
ten en andere oudhh. *Jahrbb.* V, VI. 236.
- Monniken-Bajum** (Voor malig klooster nabij het dorp Wilsum,
Prov. Vriesland). Rom. penn. (of penningen), vroeger in bezit van
wijlen den Hr. F. D. Fortuin. *Berigt van den Hoogl. H. W.*
Tydeman.
- Mons**. Zie **Bergen**.
- MONS EN BAROEU (ten N. O. van Ryssel, Dept. du Nord, Frankrijk).
Romm. penn. *De Bast*, II. S. 211.

- MONS EN CHAUSSÉE** (Dept. de la Somme, Frankrijk). Romm. weg. *A. de Fr.* IV. 34.
- Monster** (Prov. Z. Holland). Onechte mijlpaal, (Tusschen Monster en Naaldwyk). Janssen, *Inscriptt. Græc. et Lat.* 75. Tab. X. Glazen fleschje. Van Wyn, *Avondstt.* I. 13. Bronzen stiertje. *Berigt van Baron van Westreenen van Tiellandt.*
- MONTAY** (Dept. du Nord, Frankrijk). *Chemin de Brunehault, Kaart van Cassini.*
- MONTIDIER** (Dept. de la Somme, Frankrijk). *Chemin de Brunehault, Kaart van Ferrari.*
- MONTERBERG** (DE) (ten Z. W. van Kalkar, Pruissen). Romm. overbll., o. v. tegels met opschr. en penn. van Augustus tot Antoninus Pius. Fiedler, *Gesch. u. Alterthh.* I. 154; Janssen, *Gedenkt.* 104—114.
- Montfort** (H. Limburg). Vier steenen wiggen, eene in het *Mus. v. Oudhh.* Germ. aardewerk, metalen wapenen. *Berigt van den Hr. Ch. Guillon.*
- Montfort** (G. H. Luxemburg). Ten W. van het dorp, Rom. weg. Schmidt.
- Montfoort** (Prov. Utrecht). Zie **De Meeren.**
- Montignies** (Prov. Henegouwen). Rom. weg van Bavai op Trier. Heylen, 440; De Bast, II. S. 106.
- MONTIGNY** (ten N. W. van Douay, Dept. du Pas de Calais, Frankrijk). Romm. penn. Caylus, *Rec. d'Antiqq.* VI. 402.
- Mook** (H. Limburg). Tusschen Mook en Middelaar, eene bronzen kan met versierd handvat; bronzen zeef-lepeltje, stift, speerpunt, balsemfleschje, scherven. *Berigt opget. door den Hoogl. Reuvens.*
- Mooregem** (Prov. O. Vlaanderen). Romm. penn. van Augustus en Trajanus. De Bast, 126.
- MORSCHBACH** (ten W. van Bingen, Pruissen). Rom. weg. Schmidt.
- MOUZON** (Dept. des Ardennes, Frankrijk). Rom. weg van Rheims op Trier. Zie onder aind. Bergier, *De viis, Thes. Gr.* X. 348. C.
- MOYLAND** (bij Kalkar, Pruissen). Romm. Grafheuvels. Janssen, *Gedenkt.* 141.
- MUDDERSHELM** (ten N. van Zulpich, Pruissen). Rom. opschr. *Jahrbb.* I. 128.

Montfort. Vele rom. munten, van tyd tot tyd aldaar opgegraven,
de ontdek van Augustus, zult in het van den h. van Zylle boek =
verkeper aldus. Mededeling van Dits aan D. Lansen, in Juny 1847.

Montrocul - sur - Hasne (by Bergen in Henegouwen). 2600 Zelucran. en 400 ko.
peren munten van Hadrianus tot op Postumus; zie A. Pinchet in
mon. Courant. de Acad. R. de Belg. T. xxii, Brux. 1848.

Moak (H. Limburg). Bronzen Lee, gevonden in den molenberg, waarin by het
afbreken van den molen in 1823 u vele rom. vndth. gevonden zyn. Handl. van
L. Arab. Gen. 1854 bl. 42.

Mulsinn (Hannover). In het waer, in 1823, een gouden kalssier van
en munten van Valentinians in Anstapier; Hahn der
Fond in Langerich; Hannover 1854, Pl. 6. 3.

MÜLHEIM (beneden Deutz, Pruisen). Tusschen Mülheim en Dünewald, overbl. van Rom. weg., opschr., munten enz. *Jahrbb.* V, VI. 245.

Mün (gehucht onder Schayk, Prov. N. Brabant). Germm. urnen. Hermans, *Mengelw.* II. 100. 272.

MUNKEBO (O. Vriesland, Hanover). Oude Moorweg. *Kaartje van Arends.*

MÜRLENBACH (ten N. van Bittburg, Pruisen). Rom. opschr. *Jahrbb.* II. 120, 121. Één uur ten O. van Mürlenbach, overbl. van Romm. gebb. *Jahrbb.* III. 62.

MUTTERSCHIED (ten W. van Bingen, Pruisen). Rom. weg. Schmidt.

N.

Naaldwyk. Zie. **Monster.**

Nameche (Prov. Namen). Rom. opschr. op een' grafsteen. Heyleu 464.

Namen, Namur (Prov. Namen). Rom. opschr. Heyleu 462, 464. Romm. penn. Heyleu, 423.

NATTENHEIM (ten N. van Bittburg, Pruissen). Twee mijlsteenen. *Jahrbb.* I. 41. Rom. weg. Schmidt.

NECKARAU (ten Z. van Mannheim, Baden). Romm. bas-reliefs, en verschl. voorww. *Jahrbb.* V, VI. 232. 233.

Neer (H. Limburg). Germ. aardewerk. *Berigt van den Hr. C. Guillon.*

Neerharen (Prov. Limburg). Rom. zilveren vaas. Leemans, *Romm. Oudhh. te Maastricht.* 67, 68.

NEIDENBACH (ten N. van Bittburg, Pruissen). Rom. weg. Schmidt.

NERY (Dept. de l'Oise, Frankrijk). *Chaussée de Brunehaut. Kaart van Cassini.*

NEUENHAUS (ten N. van Trier, Pruissen). Overbll. van Romm. gebb. *Jahrbb.* III. 74, 75. Rom. weg. Schmidt.

NEUENHAUS (Graafsch. Bentheim). Gouden potje of hoofddekse in eene ruwe Germ. urne. *Berigt van den Burgem. der plaats.* Zie voorts **HARDINGEN.**

NEUFCHATEL (Dept. de l'Aisne, Frankrijk). Rom. weg van Bavai op Rheims. De Bast, II. S. 99 sqq.

NEUMAGEN (beneden Trier aan de Moezel, Pruissen). Overbll. van Romm. gebb. en weg. Schmidt. Grabschr. Steiner, *C. I. II.* 32.

NEUENKIRCHEN (ten N. O. v. Saarbrücken). Rom. weg. Schmidt.

NEUENKIRCHEN (In het Siegensche, Pruissen). Bij het gehucht Alten-Seelbach, Germ. steenen omheining (Steinring). *Jahrbb.* V, VI. 250.

NEUSS (aan den Rijn, Pruissen). Romm. Opschr. Steiner, *C. I. II.* 37, 38; Fiedler, *Mittheil.* p. 11. Romm. graven, munt van Septimius Severus. *Jahrbb.* II. 45, volgg., V, VI. 407, 408. Tusschen Neuss en Grimmlinghausen, zeven Romm. graven met verschl. kleine voorwerpen, penningen van Germanicus en Claudius. In den omtrek van Neuss

Naaft (rop of gebuld. bij Reger in Neaigenen). Aan den weg tuschen Naaft en Thieusies, bij de wiede gemeend Hainaut, Rom. wandelak en munten van Hadrianus tot Constantin - Chlorus, zie A. Pinchart in mon. Couronn. de l'Acad. R. de Belg. T. XXII, Brux. 1848.

Nes (H. Limburg) Een gouden Valentinianus I, gevonden d. 2 Mei 1836. In de verzameling van Ch. Guillon.

Veerpoll (Belg. Limburg). Germanische tenneli met uren, daer in gevonden in nov. 1847. Meduling van Ch. Guillon, uit aucten. lijk rapporten. Nomin. 30 graafheute, of 3 onderdeliden ligen, in de zidaan. te van si Dirichack, ontwaat 70 St. daer in 20 - 30 mitre in ontbrek. In de tenneli meeschendeliden, was in antke Rom. verruupe. Lit. Gaz. 1847 n. 1614 p. 500.

Neuhand (aan de Oete; Hannover); uren, munten van Nero tot M. Aurelius; zie Hahn, de Fund du Lengewich, Hannover 1854, p. 56 sz.

Niederseest (1/2 U. ten N.O.W. van Saarburg, Pflaizen).
In het gedicht auf dem Hüll, 1/2 U. van den weg
van Trier op Aeltz, een urne met Romm. bronzen
persn. van Constantinus en zijne zonen Crispus
en Licinius.

Simmij (bij Bergen in Henegouwen). Rom. jet met twee munten van Antonin.
pau en Gratianus; in A. Pinchart in mem. Courm. de l'Acad. R.
de Belg. T. XXII, Bruss. 1848.

Soordorp, zie Aulobtoncel.

- en Grimmlinghausen, Romm. penn. van Augustus tot op Aurelianus, en andere kleinere voorwerpen, legioensteenen, mosaiek. Nabij den Reckberg (boven Grimmlinghausen) aan den Rijn, aan den ouden Rom. weg, overbll. van Romm. gebouwen. *Jahrbb.* V, VI. 411—415; Schmidt.
- NEUWIED (Aan den Ryn, Pruissen). Overbll. van Romm. gebb. en allerlei voorwerpen. Schreiber, *Handb. f. Reiss.* S. 224.
- NEVEL. Zie NÖWEL.
- Nieder-Anven** (G. H. Luxemburg). Rom. weg en overbll. van Romm. gebb. Schmidt.
- NIEDER-BIEBER (bij Neuwied, Pruissen). Overbll. van Romm. gebouwen, opschr., beelden enz. Minola, *Kurze Uebers. dessen was sich unter den Römern am Rheinstr. Merkwürd. ereignete*, S. 175.
- NIEDER-EMMEL (aan de Moezel, Pruissen). Rom. opschr. *Jahrbb.* II. 118. Rom. weg. Schmidt, *Jahrbb.* IV. 205.
- NIEDERPIERSCHIED (aan den Prüm, Pruissen). Overbll. van Romm. gebb. *Jahrbb.* IV. 61, 62.
- NIEDERWEILER (ten N. O. van Trier, Pruissen). In de nabijheid, Rom. weg. Schmidt.
- NIEHL (ten N. van Keulen). Rom. weg. Schmidt.
- Niekerk** (Prov. Groningen). In de nabijheid eene wierde. *Off. Verslag.*
- NIENHUIS (Hanover). Zie NEUENHAUS.
- NIERSBACH (ten O. van Bittburg, Pruissen). Rom. gebouw en opschr. Canningier, *De Gemm. Bentinck.* etc. 58; Steiner. *C. I.* II. 123.
- Nieuwkerken** (Prov. O. Vlaanderen). Rom. grafplaats en potten. De Bast, II. S. 216.
- Nikolaas (St.)** (Prov. O. Vlaanderen). Romm. penn. van Alex. Severus en Constans. De Bast, 373, 374.
- Nisse** (Prov. Zeeland). Ten. Z. O. een Vlietberg. *Off. Verslag.*
- NIZY LE COMTE (Dept. de l'Aisne, Frankrijk). Rom. weg van Bavai op Rheims. De Bast, II. S. 99 sqq.
- Noord-Laren.** Zie **Laren.**
- Noordwijk** (Prov. Z. Holland). Tusschen Noordwijk binnen en Noordwijk aan Zee, op een' akker Langeveld geheeten, twee Romeinsche zilveren penn. van Trajanus en Domitianus. *Mus. van Oudhh.*

Noordwijkerhout (Prov. Z. Holland). Isis (?) beeldje. Pars, *Katw. Oudhh.* 244, 474, 507; Alkemade en van der Schelling, *H.S. Romm. Antiqq.* 4^o. f. 50 verso.

NORDMOOR (O. Vriesland, Hanover). Conrebbers weg. *Kaartje van Arends.*

NORFF (ten Z. van Neuss, Pruissen). Links aan den weg van Neuss naar Norff, niet ver van Grimmlinghausen, Rom. graf met versch. kleine voorwerpen, en penn. van Tetricus major. *Jahrbb.* V, VI. 407.

NOSWENDEL (ten Z. O. van Trier, Pruissen). Rom. weg. Schmidt.

NÖWEL (ten N. W. van Trier, Pruissen). Overbl. van Romm. gebb. *Jahrbb.* III. 73. Rom. weg. Schmidt. Penningen van Crispus, Maximianus. Postumus en Constans. *Jahrbb.* IV. 208.

NOYON (Dept. de l'Oise, Frankrijk). *Chemin de Brunehault. Kaart van Cassini.*

NÜTTERMOOR (O. Vriesland, Hanover). Tusschen Nüttermoor en Tergast, Conrebbers weg. *Kaartje van Arends.*

Nijlen (Prov. Antwerpen). Romm. penn. van J. Caesar tot op Domitianus. Heylen, 416. 417; De Bast, II. S. 104, note 3.

Nymegen (Prov. Gelderland). Overbl. van Romm. gebb., graven, opschr., beelden, bronzen, gegraveerde steenen, penningen van den tijd der Consuls en J. Caesar tot op Justinianus. J. Smith, *Opp. Batt.* 185—190; *Antiqq. Neomagg.* en *Chronyk van Nymegen vervolgd*, (door J. In de Betouw) tot 1818, passim; In de Betouw, in vele geschriften, doch vooral in *Uitlegging van de opschriften* enz. Nymegen 1787; *Oudheden op de Winseling* 1802; *bijvoegsel tot de Oudheden te Ubbergen* enz. 1806; Reuvens in *Antiqq.* II. 206 verv. 275 verv. Leemans in Nijhoff's *Bijdr.* III. 235. Janssen, *Beschreib. eines Röm. Ziegels*, enz. Van der Chys, *Tijdschr.* II. 283. Bij het Fort Kraaijenhof, $\frac{1}{4}$ uur beneden Nymegen, overbl. van Romm. gebb. onderzocht door den Hoogl. Reuvens en Dr. Leemans.

Wijmegen. Eene fraaie baarsen Vennis of Nijroep,
diech hadende (of verscherde?); Sakttb. ~~500~~ 140.

Boven het fort Krajenhof, eene wit-arden markt.
Op een stuk land bij het fort en zittende boven Meer.
Linnis 1 palm hoog. Bericht van den H. Geyst te
Wijmegen (Brief aan D. Panner. dd. 15 Jan. 1847).

Ochter (Dier. Gelderd.). Rom. muntten. Acad. penn. nat. te Leyden;
in Letterbode 1850 N^o 17 bl. 268.

Ocksen (ten N. O. van Saarbun, Pruisien). Oover
blyfselen van Romm. gobb. in muntten. Schub. III
187.

Oover. In een' turmelus heerde ene wone een fraai
bronen mesch en ene bronen heernante. Jff. versch. (1813.
dit is hetzelfde als voor Vaethe aangehouden is). In den Eppisberg
en Gummelberg witte wagen; Drentse - over 3 podagrissen II,
48. In werts Drentsche vanden van D: Yansen en
derelste in Hyhoff's Bydr. over ver. gesch. enz. d.

O.

- OBERFELL** (ten O. van Trier). Rom. weg. Schmidt.
- OBERKAIL** (ten N. O. van Bittburg, Pruissen). De zoogenaamde Langmauer. In den omtrek, overbll. van Romm. gebb. Eenige minuten ten N. van Oberkail, langs den weg naar Meisburg overbll. van Rom. (?) weg. *Jahrbb.* V, VI. 420, 421. $\frac{1}{4}$ uur ten O. van Oberkail in een bosch, Hastert genaamd, overbll. van Romm. gebb. *Jahrbb.* V, VI. 421. Ten N. W. van Oberkail, aan den linkeróever van de Büschbach, overbll. van Romm. gebb. en grafheuvels. *Jahrbb.* V, VI. 421, 422.
- OBERKIRCHEN** (ten N. O. van St. Wendel, Pruissen). Overbll. van Romm. gebb. *Jahrbb.* I. 105.
- OBERLAUCH** (ten N. W. van Bittburg, Pruissen). Tusschen Oberlauch en Schönecken, Romm. gebb. en grafpl. *Jahrbb.* II. 146, 147.
- OBERLINXWEILER** (ten Z. W. van St. Wendel, Pruissen). Overbll. van Romm. gebouwen. *Jahrbb.* I. 104.
- OBERWEIN** (tusschen Neuerburg en Bittburg, Pruissen). Grondsl. van Romm. gebb., brug, penningen. *Jahrbb.* I. 34.
- OBERWESEL** (aan den Rijn, tusschen Coblenz en Bingen). Overbll. van Romm. gebb. Schmidt.
- OBERWINTER** (tusschen Bonn en Remagen, Pruissen). Romm. altaren met opschr. Steiner, *C. I.* II. 69, 70.
- Odiliënberg** (H. Limburg). Rom. weg. Guillon, in den *K. en Letterb.* 1842, nn. 25, 26. Rom. aardewerk. *Berigt van den Hr. C. Guillon.*
- Odoorn** (Prov. Drenthe). Grafheuvels, 10¹ hunnebedden, 5 legerplaatsen. Ten Z. van Odoorn eene hoogte, waarin kralen gevonden. Tusschen den weg van Odoorn naar Exloo en Valthe, 6 grafheuvels. *Off. Versl.*; Westendorp, *Hunnebb.* 55, 56, 59; *Antiqq.* I. 80. Vermeende overblijfselen eener oude stad, Hunso genaamd, bestaande uit bevoeringen van straatsteenen, enz. Picardt, *Antiqq. van Drenthe*, 249; *Antiqq.* III. 119 verv.; *Drentsche Volksalm.* 1839. 175; *Utr. Courant*, 1843. dd. 25 Aug. 28 Aug. en 8 Sept. // 2

- Oedelem** (Prov. W. Vlaanderen). Romm. penn. van Claudianus tot op Trajanus. De Bast, 347.
- Oedenrode (St.)** (Prov. N. Brabant). Bij de kerk een graf(?) heuvel. *Aanteek. van Dr. Leemans*.
- OEDINK** (Hanover, nabij de Geldersche grenzen). Penningen, denkelijk modern; ook oudheden. *Opgaaf van den Hr. Staatsr. van Roijen aan den Hoogl. Reuvens, Oct. 1832*.
- Oene** (Prov. Gelderland). Germm. scherven op akkers en op het kerkhof. *Berigt van den Hr. O. G. Heldring*.
- Oestgeest** (Prov. Z. Holland). Romm. scherven in de hoogte waarop de kerk staat. Oudaen, *Roomsche Mog.* 28; *Nederlandsche Oudtheden*, 187.
- OHRENHOFEN** (ten N. van Trier, Pruissen). Overbll. van de zoogenaamde Langmauer. *Jahrbh. I. 43. Schneider, Die Trümmer der sogen. Langmauer*.
- Oirle** (Prov. N. Brabant). Germm. grafhh. met beenderen. *Berigt van Dr. Hermans*.
- Oldenhove** (Prov. Groningen). Wierde, genaamd de Kenwert. *Off. Versl.*
- OLDENBACH** (tusschen Trier en Coblenz, Pruissen). Rom. weg. Schmidt.
- Ombret** (Prov. Luik). Rom. weg. B(o)v)y, *Promm. histt. dans le Pays de Liège*, II. 152.
- Ommerhof** (gebouw bij Arnhem, Prov. Gelderland). Romeinsche penn. Nijhoff, *Wandell*. 107.
- Onnen** (Prov. Groningen). Hunnebed. Smids, *Schatkamer*, voce Steenhopen.
- Onstwedde** (Prov. Groningen). Vele Germm. grafheuvelen met urnen. *Antiqq. I. 179—182; III. 130*.
- Oos** (ten Z. van Marmagen, Pruissen). Rom. weg. Schmidt.
- Oost-Duinkerke** (Prov. W. Vlaanderen). Romm. schaaltes. De Bast, 295; Pl. VII. figg. iv en v.
- Oosterend** (Prov. Vriesland). In 1843 in eene terp, gouden penn. van Nero. *Lijst van munten enz. achter het 16^e Versl. d. Handell. v. h. Prov. Friesch Genootsch. n^o 43, blz. 130*.
- Oosterhesselen** (Prov. Drenthe). Hunenkerkhof, $\frac{1}{2}$ uur ten Z. aan den weg naar Dalen. *Drentsche Volksalm.* 1843. 183

Orisk (Prov. Utrecht). In 1847 werd er op een' akker, toebehoorende aan de Ond.-Kercklike gemeente te Utrecht een jellkoppen Mercurius-bed. gevonden, lang 1 palm, in wiens ommev. gebonden zigtbaar de zeld. kniidel; in de rechterhand leed hij insidien den caduceus. Brief van den H. J. H. Walsted aan mij da 7 Junij 1847.

Oestgeest (Prov. Z. Holl.). Rom. $\frac{1}{2}$ muntten, in het Acad. jeeringkab. te Leyden; in Letterboek 1850 N. 17 bl. 260.

Oldemirum. Zie Oldemirdum.

Olderack (Gubst. Vdume). Spinstestijes van gult. aard. 3 krinn en een tand. By den Dr. Kaasloep Mena. Brief van 30 Oct. 1852.

Onsdorff (ten N. W. van Saarburg, Pruisen). Overblyfsen van Romm. gebouwen; kleinse voorwerpen vooral in het gebucht Schleid; ook een steenen beeld van Mercurius. Sakrb. VII. 160, 161.

Orlos (Stad. Linburg) gebucht onder Venraai, in de lide vlak aan den ry, op het Romeinsche kerkhof, ude Rom. scherven. Dr. Gorillon.

Oosterbeeselen. In de markte van Gees twee naastelkaar gelegte heugten met een onte gracht ongeveer, en de Klinkenberg genaamd. Off. verel. Dr. Greenberg nam een varige lootmide sproekt en in overvande byden vermoedelyk eyt gepersten in. Drahtu - door drie Podagisten, bl. 177-178.
De lage van den Landmette is een zeldzame verspreij, vol. jaar plaatselyk intemach van Dr. Vanster. In Drahtu als Ordkh. in voce.

185. Schijf van gebakken aarde met 5 kruisen gemerkt, in bezit van Mr. J. Hofstede te Assen. *Off. Versl.*
- Oosterhout** (Prov. Gelderland). Woerd, potten, scherven, penn. Heldring, *Wandell*. I. 54—57.
- Ootmarssum** (Prov. Overijssel). Germm. en Romm. (?) grafpl., heuveltjes van urnen voorzien, penning van Postumus en koperen dolk. P. C. Molhuysen in *Overijss. Alman.* 1844. bl. 170.
- Opheusden** (Prov. Gelderland). Woerd, scherven. Heldring, *Wandell*. I. 150.
- OPLADEN** (regter Rijnsoever, ten N. van Mülheim, Pruisen). Op de heiden bij deze plaatsen, onderschh. Romm. oudheden in grafplaatsen. *Beiblatt der Köln. Zeitung*, 1834. no. 13. Romm. penn. *Jahrbb.* V, VI. 244.
- OPPENHEIM** (Rijn-Hessen). Rom. opschr. *Jahrbb.* III. 38.
- ORFHOLOZ** (ten Z. van Saarburg, Pruisen). Rom. weg. Schmidt.
- Orten** (Prov. N. Brabant). Lijkurnen, Germm. grafpl. Van Wij n, *Avondstt.* 22; *Ackersdijck*, *Taxandria*, 170.; Hermans, *Mengelw.* II. 262, volg.
- OSBURG** (ten Z. O. van Trier). Rom. weg. Schmidt.
- Oss** (Prov. N. Brabant). Onder Mun, Germm. urnen. Zie **Mun**.
- OSTERHOLZ** (twee mijlen van Bremen). Een hunnebed. *HS. Aanteek. van den Hoogl. Camper*, volgens *Aanteek. van den Hoogl. Reuvens*.
- Oterdum** (Prov. Groningen). Eene menigte lijken, onzeker van welken tijd. *Antiqq.* I. 449 en volg.
- Otterloo** (Prov. Gelderland). Urnen en scherven. *Berigt van den Hr. Haasloop Werner*.
- OTTWEILER** (ten N. van Saarbrücken). Rom. weg en overbll. van Romm. gebb. Schmidt.
- OUCHY LE CHATEAU** (Dept. de l'Aisne, Frankrijk). Rom. weg. *A. de. Fr.* IV. 39; vergelijk *Kaart van Cassini*.
- Oudenaarde** (Prov. O. Vlaanderen). Overbll. van gebouwen, Gall. en Romm. penn., de laatsten van Nero tot op Maximinus. De Bast, 129. Gall. of Germm. urnen. Roulez, *Bull. de l'Ac. de Brux.* V. 786; *Mess. de Sec. et des Arts*, T. II. 75, 182. Rom. weg van Bavai over Oudenaarde naar Gent. Heylen, 437; De Bast, II. S. 94.

Oudenburg (Prov. W. Vlaanderen). Romm. penn. en gouden voorwerpen. De Bast, 322.

Oycke (Prov. O. Vlaanderen). Een gouden penning van Vespasianus. De Bast, 119.

P.

RECORDS of the ...

of the ...

of the ...

of the ...

of the ...

of the ...

of the ...

of the ...

of the ...

of the ...

of the ...

of the ...

of the ...

of the ...

of the ...

of the ...

of the ...

of the ...

of the ...

Panningen (gebuucht onder Helden, hertogd. Limburg). Eene zilveren plaat van Later Romeinse tijt, naar het schijnt, met baldriek, versierde riekende beemden etc., en een knielend gladiator ?, die een leeuw onder den linker arm versruugt, in heit van Ch. Goullon. Brief van den 11. 10. 22 July 1849 aan mij.

Paterwoldt (Prov. Drenthe). Eene urn, 12 vouten onder het veen. Germ. en Norderd. Mus. van het Museum n. 61.

Pevikere (aan den Rijn, tusschen Oberwesel en Bingen, Prov. 209) In 1693 een aantal van 588 gouden Romm. munten, waarmede van Vere tot Commodus. Sakbl. S. 11 166, 167.

Peringer (Gelderl). Romm. oefferschaell. Gr. Rom. en Str. munn. II) 2383.

Pierre (Nord de Fr.) (Franken Renain en Excovain, Prov. Henegouwen) bij Ellezeele, overblijfselen van Romm. gebouwen. E. Vely ant. p. 13; Romm. aartsmek n. p. 17; the. degraves, armbanden, een urne en perming van Trajan. urns; 67 graven met 280 urnen, ring met onyx, peun. van Anton. piis publicum p. 18 - 14; een groot landsteen geplaatst tusschen 2 graven van zure steen, ibid. p. 37; een (Germ.) grafsteen met infrum, ibid. p. 41 volgg.

P.

PAFFRATH (ten N. O. van Deutz, Pruisen). Romm. penn. van Vespasianus en Gratianus. *Jahrbb.* V, VI. 245.

Pair (Prov. Luik). Rom. weg. B(o)v'y, *Promm. histt. dans le Pays de Liège*, II. 152.

PALLIEN (ten N. W. van Trier, Pruisen). Rom. weg. Schmidt.

PÄLZEN (aan de Luxemburgsche grenzen). Rom. weg. Schmidt.

Pancras (St.) (Prov. N. Holland). Romm. scherven. *Berigt van den Hr. O. G. Heldring*.

PARYS (Frankrijk). Overbll. van Rom. gebb. enz. DuJaure, *Hist. Civ. Phys. et Mor. de Paris*, enz.

PAS (Dept. du Pas de Calais, Frankrijk). Rom. weg van Amiens naar Arras. Malbrancq, *de Morinis*, Schol. ad. I. 12. T. I. 598.

Pekel-A (Nieuwe) (Prov. Groningen). Bronzen wigge of beitel, met houten steel, steenen wig. *Antiqq.* I. 285 volg. en 295.

PELLINGEN (ten Z. van Trier, Pruisen). Rom. weg. Schmidt.

PENPELPORT. Zie DÜSSELDORF.

Pepingen (G. H. Luxemburg). Romm. bas-reliefs. Schaijes, II. 261.

Petegem (Prov. O. Vlaanderen). Romm. penn. De Bast, 127.

PFÄFFENBORG (ten O. van Jülich, Pruisen). Rom. weg. Schmidt.

PFALZDORF (ten W. van Kalkar, Pruisen). Germm. grafpl. en steenen wiggen. Janssen, *Gedenkt.* 1 en verv. Zie ook GOCH.

PFALZEL (ten N. O. van Trier, aan de Moezel). Rom. weg. Schmidt.

PFALZFELD. Zie ST. GOAR.

PHALEMPIN (Dept. du Nord, Frankrijk). Romm. penn. De Bast, 232.

PHILIPPSHEIM. Zie SPEICHER.

PHILIPPSWEILER (aan den regioeroever van de Prum, Pruisen). Overbll. van Romm. gebb. *Jahrbb.* III. 61, 62. Zie ook MARKSHAUSEN.

PICKLESSEM (ten N. O. van Bittburg, Pruisen). Overbll. van Romm. gebb. *Jahrbb.* IV. 209; V, VI. 419, 421.

Pietersberg (St.). Zie MAASTRICHT.

Pieters-Capelle (St.) (Prov. W. Vlaanderen). Twee Romm. vazen. De Bast, 296. Pl. VII. figg. VII, VIII.

- PLAIDT** (ten Z. van Andernach, Pruisen). Rom. opschr. *Jahrbll.* V, VI. 323.
- PLANQUE**. Zie COURCHELLES.
- POGHUSEN** (O. Vriesland, Hanover). Ten Noorden, Moorweg. *Kaartje van Arends*.
- POLBACH** (ten N. O. van Trier, Pruisen). Rom. weg. Schmidt.
- PÖLERT** (ten Z. O. van Trier). Rom. weg, ten Z. O. van Pöler, overblijfselen van Romm. gebb. Schmidt.
- PONT à MARQUE** (Dept. du Nord, Frankrijk). Tusschen Pont à Marque en Bersée, Romm. penn. tot Postumus. De Bast, II. S. 212
- PONT à MOUSSON** (Dept. de la Meurthe, Frankrijk). Romm. altaren met opschr. Caylus, *Rec. d'Antiqq.* V. pl. 119. nn. 1—3. Rom. legerplaats. *A. de Fr.* VII. 172.
- Pontrave** (Prov. O. Vlaanderen). Overbll. van Romm. gebb., zoogenaamde legerplaats, Rom. begraafpl. en penn. Van den Bogaerde, *Distr. v. St. Nik.* II. 8, 24, 30; De Bast, 367.
- PONTRE** (Dept. de l'Aisne, Frankrijk). Rom. weg van Bavai naar Vermand, en grafheuvel. *A. de Fr.* IV. 34; Heylen, 440.
- PONT SUR SAMBRE** (Dept. du Nord, Frankrijk). In de nabijheid Rom. weg. De Bast, II. S. 99. sqq.
- Poperingen** (Prov. W. Vlaanderen). Rom. weg van Cassel op Brugge. Marchand, *Flandr. Descr.* I. 62.
- Postel** (Prov. Antwerpen). Romm. penn. De Bast, II. S. 105, note 1.
- Posterholt** (H. Limburg). Steenen wiggen. *Berigt van den Hr. C. Guillon*.
- Pouleur** (Prov. Luik). Tegels, bronzen enz. Roulez, *Mess. des Sciences histt.* 1836, IV. 31—40. Bij het gehucht Des Monts, bij Pouleur, houten kist met bronzen Rom. vaas en andere voorwerpen. B(ov)y, *Prom. Hist. dans le Pays de Liège*, II. 153.
- PREICH** (Dept. de la Moselle, Frankrijk). In de nabijheid, Rom. weg. Schmidt.
- PROSNE** (Dept. de la Marne, Frankrijk). Rom. weg van Rheims naar Metz. Bergier, *De viis*, *Thes. Gr.* X. 347 B.
- PRENAY** (Dept. de la Marne, Frankrijk). Rom. weg van Rheims naar Metz. Bergier, *De viis*, *Thes. Gr.* X. 347 B.
- PÜTZDORF**. Zie ALDENHOVEN.

Pottier (helder.). $\frac{1}{4}$ van ten O. in de beide vijf grafheuvels;
 $\frac{1}{2}$ H. ten N. vier grafheuvels. Vgl. Grondt. Onder-
zoek van Dr. Tenison.

Faint, illegible text, possibly bleed-through from the reverse side of the page.

Quarantant (Proc. O. Vlaanderen). Journ. of Gall. geat:
urnen; Remm. potten etc. 8. July ant. p. 97-101.

Faint, illegible text, possibly bleed-through from the reverse side of the page.

Faint, illegible text at the bottom of the page, possibly bleed-through from the reverse side.

Q.

QUADRATH (ten W. van Keulen, Pruissen). Rom. weg. Schmidt.

QUALBURG (ten N. W. van Kalkar, Pruissen). Romm. opschr. *Kleefsche Waterl.* 139; Gruter, p. IX. 1; Orelli, *Inscr. Sell.* no. 2090; *Jahrbb.* II. 132. Penn. van Constantinus, Constans en Constantius. C. de Vries, *Cleefsche Lusth.* 36 (edit 1698). Overbll. van Romm. gebb. Schmidt.

QUARTE (bij Bavai, Dept. du Nord, Frankrijk). Onechte mijlpaal. De Bast; II. S. 76, 86; Roulez, in *Bull. de l'Acad. R. de Bruxelles*, VII. 10; en *Mélanges de Philol., d'Hist. et d'Antiqq.* III.

QUENTIN (St.) (Dept. de l'Aisne, Frankrijk). Rom. weg op Soissons. *A. de Fr.* IV. 30. Rigting van den Rom. weg van Rheims op Amiens. *A. de Fr.* IV. 34. Zie ook De Bast, II. S. 102; D'Anville, *Not. de l'Anc. Gaule*, voce BAGACUM.

Quevrain (Prov. Henegouwen). Rom. weg van Bavai op Ouden-aarde. Heylen, 437; De Bast, II. S. 94.

QUINT (ten N. O. van Trier, Pruissen). Rom. weg. Schmidt.

R.

Ramelot (Prov. Luik). Rom. weg. (B(ov)y, *Prom. hist. dans le Pays de Liège*, II. 152. Tusschen Ramelot en Linschot, Rom. grafheuvel. B(ov)y, *ibid.*

Randwijk (Prov. Gelderland). Woerd, scherven en Romm. penn. Helderling, *Wandell*. I. 11 verv.

Rasquert (Prov. Groningen). In eene wierd, 8 schijven van gebakken aarde, in het midden doorboord. Westerhoff, *Kwelderkwestie*, aant. 197. blz. 143.

RAUENTHAL (DAS) (tusschen Weitmar en Hattingen, $1\frac{1}{2}$ uur van Bochum, Pruissen). Germaansche begraafpl., scherven, menschenbeenderen, dierenbeenderen enz. Kortum, *Beschreib. einer Germ. Grabst.*; *Antiqq.* III. 160, volg.

REEFSHOLT (O. Vriesland, Hanover). Ten Z. W., Moorweg. *Kaartje van Arends*.

REMAGEN (aan den Rijn, boven Bonn, Pruissen). Rom. mijlpaal en altaar met opschr. Von Hüpsch, *Epigrammatographia*, p. 55. no. 6; Steiner, *C. I.* II. 68. Overbll. van Romm. gebb., ten N. O. aan den Rijn. Schmidt.

REMCHINGEN (ten Z. O. van Kalsruhe, Baden). Altaar. *Jahrbb.* V, VI. 229. Tusschen Remchingen en Wilferdingen, overbll. van Rom. weg, verschh. kleinere voorwerpen, en in het Welschen-thal, een steen met opschr. *Jahrbb.* V, VI. 228, 229.

REMY. Zie **ISSY**.

REMY (Dept. du Nord, Frankrijk). Rom. weg van Bavai op Rheims. De Bast, II. S. 99 sqq.

Renaix. Zie **Ronsse**.

Renkum (Prov. Gelderland). Grafheuvelen en Germm. urnen, Romm. penn. *Antiqq.* III. 146 en volg. In de buerschap Kwadenoord, vele Romm. penn., o. a. van Antoninus. Helderling, in Nijhoff's *Bijdr.* II. 1 St. 71.

RENTSICH (ten N. O. van Saarbrücken). Rom. weg. Schmidt.

[Faint, mostly illegible text in Dutch or German script, possibly a list of names or titles.]

Reuker. 236 van minuten, d'elce aangevocht een liet ken. d'ed.
In d'atruel; beschreven door D. J. v. derneep in d'ed Tydschrift van d'ed
Instituut 1841.

Rheinl. Romm. runderen. Catalogue de medailles Rom.
 romaines à Rhénan, 1844, 8°.

Tunnlen in Vestlande en Fléchemantpale poorten in het
 led der ende rivier, een grote menigte dievenbeenderen,
 en daarbij verschillende mit been hennete voorwerpen, fluitjes
 met 1 en 2 gaten, hekten, een dubbelsteen, een slagbijl, een
 mes, met bruinen lecht, vele roog. Colabra cultori s. cult.
 telli, 2 kleine lepels en een bronzen schaalje in h gedaan.
 te van een schelp, 2 waardenmeten, alles eenigz.
 onyden, potten van gemeene aarde en penen van Ha.
Ariamus, Antoninus, Marc. Aurel. Sept. Severus en
Julia Domna. Revue Archéol. 1845-1846 p. 180-181.

Rheude (Nieuw-Gelander). Op het landgoed Sijckenhof, behoorende aan
 den he. v. d. Borch, wisten by het roiden een in brons geentken: een
 denarius van M. Aed. Antoninus (van 160 na Christus) en een koperen
 munt van Constantinus II., stakelijc van 303 na Christus. In brief van
 M. J. Binquet aan D. Pansse, dd. 24 Dec. 1853.

Ressen (Prov. Gelderland). Woerd, onderschl. oudheden. *Berigt van den Hr. O. G. Heldring.*

Rethy (Prov. Antwerpen). Bij de Postelsche abdij, urnen. Heylen, 457.

REUMONT (Dept. du Nord, Frankrijk). *Chemin de Brunehault. Kaart van Cassini.*

Reuver (gehucht onder Besel, H. Limburg). Germaansche (?) grafheuvels. *Berigt van den Hr. Ch. Guillon.*

RHEDE (Hanover, bij de Groningsche grenzen). Houten weg. *Antiqq. I. 176.* Zie voorts HEDE.

RHEDER (ten Z. O. van Zülpich, Pruissen). Romm. graven, opschr. en munten. *Jahrbb. I. 85, 128; V. VI. 339, 340.* Rom. weg. Schmidt.

Rheede (Prov. Gelderland). In het veld, grafheuvels; in het bosch eene urne. *Aant. van Prof. Reuven s.*

RHEIMS (Dept. de la Marne, Frankrijk). Romm. bas-reliefs, overbll. van gebb. en kleine voorwerpen van allerlei aard. C a y l u s, *Rec. d'Antiqq. III. 119, 120; A. de Fr. III. 53; V. p. XVII.* Rom. weg van Rheims op Bavai. De Bast, II. S. 99 sqq.

RHEINBERG (ten N. van Meurs, Pruissen). Bij de hoogte St. Annaberg, Rom. weg, en overbll. eener Rom. legerplaats. Janssen, *Gedenkt. 82; Kunstbl. 1838, n^o. 102.* Zie ook GRÜNTAL.

RHEINBÖLLEN (ten N. W. van Bingen, Pruissen). Rom. weg. Schmidt.

RHEINBREITBACH (beneden Remagen, regter Rijn-oever, Pruissen). Aan den Virneberg, Rom. penn. van Antoninus Pius. *Jahrbb. V. VI. 235.*

RHEINDORF (beneden Bonn, Pruissen). Rom. weg. Schmidt.

RHEINECK (Slot aan den Rijn, tusschen Bonn en Coblenz). Rom. graf, penning van Titus Annius Florianus. *Jahrbb. II. 82.*

RHEINKASSEL (ten N. van Keulen). Rom. weg. Schmidt.

RHEINZABERN of SAVERNE (Dept. du Bas-Rhin, Frankrijk). Rom. opschr. *Jahrbb. II. 121.*

Rhenen (Prov. Utrecht). Grafheuvels en Germm. (?) schervcn. *Aant. van Prof. Reuven s.* 1300 el ten W. van Rhenen en 300 el ten N. van den Rijn, op den Westelijken ahang van den berg, Romm. bronzen en aardewerk. Bij Rhenen ook Romm. penningen, als een zilveren van Crispina Augusta, een van Aurelius en een bronzen van Postumus(?). *Mus. van Oudhh.* Zie ook **Heimenberg.**

Rhoden (Prov. Drenthe). Tusschen Rhoden en Assen, een graf-

- heuvel. *Antiqq.* I. 81. 200 roeden van Steenberg een, thans vernield, hunnebed; ook bergjes of heuvels, en zoogenoemde legerplaats. *Off. Versl.*
- Rhoderwolde** (Prov. Drenthe). Grafheuvel. *Antiqq.* I. 482.
- Rhijnsburg** (Prov. Z. Holland). Romm. tegels met legioenmerken, lamp, penningen. Oudaen, *Room. Mog.* 30; Pars, *Katw. Oudhh.* 296, 297. J. Fennacolijs, *Zeden.* enz., door *Tacitum*, p. 716; *Vr. d. Faderl.* IX. 591.
- Riel** (onder Alphen, Prov. N. Brabant). Germm. grafpl. *Berigt van den Hr. Guypers.* Zie ook **Brakel.**
- RIESWEILER** (ten W. van Bingen, Pruissen). Rom. weg en opschr. Steiner, *C. I. II.* 167; Schmidt.
- Riland** (Prov. Zeeland). Ten Z. en ten N. W. een Vlietberg. *Off. Versl.*
- RISBERG** (ten O. van Birkenfeld). Rom. weg, in de nabijheid overbll. van Romm. gebb. Schmidt.
- RINDEREN** (bij Cleve, Pruissen). Rom. altaar met opschrift, thans te Cleve bewaard. *Wegweiser durch Cleve und dessen Umgegend* (1826) 80, 81.
- RINGEN** (ten N. van Neuenhaus, in het Bentheimsche, Hanover). Platte, lange Germm. (?) graven. Picardt, *Antiqq. van Drenthe*, I. 10, blz. 49, 4^o. (X. blz. 74, edit. 1731).
- RIDL** (ten O. van Trier, Pruissen). Rom. weg. Schmidt. Rom. bad. *Jahrbb.* IV. 207.
- RIPSDORF.** Zie LIPPENDORF.
- RITZINGEN** of **RITSING**, (Dept. de la Moselle, Frankrijk). Romm. baden. *A. de Fr.* V. p. XXVII; VII. p. LXXXI en CXLIV. Rom. weg en overbll. van Romm. gebb. Schmidt.
- RODEMACKER** (Dept. de la Moselle, Frankrijk). Rom. weg. Schmidt.
- RODENKIRCHEN** (bij Keulen, Pruissen). Overbll. van Romm. gebb., legioensteenen. Steiner, *C. I. II.* 127.
- RÖDINGEN** (Jülich, Pruissen). Rom. opschr. Steiner, *C. I. II.* 45, 46.
- Rockel** (Prov. Gelderland). Germ. grafheuvel, urnen. *Antiqq.* III. 1, 137. Steenen wig, *ibid* p. 145. Op den Heiligenberg, merkwaardige oude walletjes, kuilen enz. *Onderzoek van Dr. Janssen en den Hr. O. G. Heldring.*
- Roermond** (H. Limburg). Steenen wig, Germ. of Gall. aarde-werk. *Berigt van den Hr. C. Guillon.*

*Reizen. Zilveren Romen. nummen van de antie kaiser, s.
Picardt, Antiqq. p. 49 (edit. 1660. 4^o).*

Rolde. Op een stuk land van den 11^{en} M^o. H. Mor. aan
vindt men ter diepte van 15 duimen (Rhl.?) 2 uren in den
voorn van een rups, zwaer beaakt en 25 d. middellijns bet.
vande, van binnen vursien van verelen en oegenschijnselyke
voerblyfjulen van beenderen. Nlg. konst. en Letterb. 1846.
N^o. 14 ad. 3 April p. 233. Verth in Drentsche Oudh. in
vrie.

een bronzen Minerva-hoedje, te tyd by M^o. Kromenbrug te Brou-
kelen, te omleg M^o. Rolde.

Ronsse. La ook voral Message des Sciences, 1844, p. 524.
en 1845 p. 93 inieu. en p. 430 inieu. over den betel:
antiquités celtio-Germaniques et Gallo-Romaines trouvées
sur le territoire de Renais et dans les communes environnantes.
te, par M^o. Solij.

Bromburg. Twaer Kopere Leenen met een Veld van Pallas,
gehoortken van Keur Maximiliaan, volgens Guicciardini
in Ferrucolinus ad Tacit. p. 714.

RÖHL (ten Z. O. van Bittburg, Pruisen). Romm. gebb. *Jahrbb.* I. 42.

Rolde (Prov. Drenthe). Ten N. twee hunnebedden, waaronder potjes gevonden. *Off. Versl.*; Westendorp, *Hunnebb.* 52. Ten grafheuvel. *Antiqq.* I. 78. Nabij Rolde de zoogenaamde Ballerkuil. *Drentsche Volksalm.* 1845. blz. 199. Zie voorts **Ballo.**

Roomburg (boven Leyden, Prov. Z. Holland). Overbll. van Romm. gebouwen, tegels met legioenmerken, opschr., bronzen, beeldjes, penningen, gesneden steenen, enz. Heda, IV. p. 12; J. Gronovii, *Allocutio*, (Lugd. Bat. 1703) 33, 38; Junius, *Beschr. van steden v. Holl.* f. 12 verso; Scriveri, *Antiqq. Batt.* 216; van Loon, *Al. Holl. hist.* 160; Alting, *Notitia Germ. inf.* 111; Oudaen, *Room. Mog.* 30; Pars, *Katw. Oudhh.* 81, 28; Janssen, *Inscriptt. Mus. L. B.* pgg. 72, 78, 96.

Ronsse of Renaix (Prov. O. Vlaanderen). Op den Muziekberg, heuvels met aschurnen en 3 Romm. penningen van Constantius II. D. J. van der Mersch, *Geschiedk. aant. omtrent Oudheden* enz. (Audenaerde 1837. 8°); *Bull. de l'Ac. d. Brux.* V. 30; Roulez, *Mess. des Sciences histt.* 1838. VI. 87—94. Gallisch-Romeinsche graven en kleinere voorwerpen, penn. van Antoninus Pius en Faustina junior. Roulez, *Mess. des Sciences*, 1840. VIII. 272.

Rossem (Prov. Gelderland). Overbll. van Romm. gebouwen, tegels met legioenmerken, voorwerpen van metaal, gebakken aarde, glas, enz. gesneden steenen, penningen van de laatste tijden der Republiek tot op de Constantijnen. Leemans, *Romm. Oudhh. te Rossem.*

ROSLTH (Dept. du Nord, Frankrijk). Romm. penn. tot op Constantinus. De Bast, II. S. 213.

Rotterdam (Prov. Z. Holland). Nabij Rotterdam, in het zoogenaamde duifhuis (Krooswijk), Romm. penn. van Hadrianus. Van Loon, *Al. Holl. hist.* I. 180; Engelberts, *Aloude St.* IV. 283.

Roucourt (Prov. Henegouwen). Grafplaats, overbll. van Rom. gebb. enz., Celtische voorwerpen. De Bast, 223—225.

- Rousselare** (Prov. W. Vlaanderen). Rom. graf en penn., ook Gall. penn. De Bast, 318.
- ROY** (Dept. de l'Aisne, Frankrijk). Rom. weg van St. Quentin op Soissons. *A. de Fr.* IV. 30; *Kaart van Cassini*.
- ROYE** (Dept. de la Somme, Frankrijk). *Chemin de Brunehault. Kaart van Cassini*.
- Rozendaal** (Prov. Gelderland). In de nabijheid, grafurnen. Slichtenhorst, *Geld. Geschiedd.* I. 144 b.
- RUHLSDORF** (ten Z. van Düren, Pruisen). Tusschen Ruhlsdorf en Lendersdorf, Rom. steenen doorkist met verschh. voorwerpen. *Jahrbb.* V, VI. 405, 406.
- RUITENBROEK** (Ambt Meppen, Hanover, bij de Drentsche grenzen). Een honderdtal zilveren Romm. penn., daaronder van Vespasianus en Trajanus. *Drentsche Crt.* 1842. n^o. 55; *Handelsbl.* 13 Junij 1842; Van der Chys, *Tijdschr.* II. 927; L. Oldenhuis Gratama, *Drentsche Volksalm.* 1845. blz. 186. In de Oldesloot onder Ruitenbroek, ongeveer 1 uur van de Drentsche grenzen, nagenoeg op eene rechte lijn met Valthe en Ter-Apel, Romm. penn. van Hadrianus en Vespasianus. *Ibid.* blz. 188.
- Rumbeke** (Prov. W. Vlaanderen). Romm. penn. van Nero tot op Sept. Severus. De Bast, 321.
- RUMELN** (ten N. O. van Crefeld, Pruisen). Grondsl. van Rom. geb. Fiedler, *Mittheill.* Ss. 4, 5.; Janssen, *Gedenkt.* 62.
- RUMIGNY** (Dept. de l'Aisne, Frankrijk). Rom. weg, *Chaussée de Brunehault*, van St. Quentin op Soissons. *A. de Fr.* IV. 30. *Kaart van Cassini*.
- Rummel** (geh. bij St. Michiels Gestel, Prov. N. Brabant). Overbl. van gebb. enz., Rom. altaar met opschr. (tegenwoordig in bezit van den Hr. van Tricht te Deventer). Cuperus, *Monum. Antiqua*, 218. Een grafschr., naderhand naar 's Bosch overgebracht en aldaar eenigen tijd bewaard. Van Wijn, *Avondstt.* 32; grafheuvel. Van Wijn, *ibid.* p. 24; Ackersdijek, *Taxandria*, 167, verv.; Hermans, *Mengelv.* I. 305.
- Ruurlo** (Prov. Gelderland). Germ. grafheuvel en urnen. *Antiqq.* III. 1. p. 154. Heuvels, genaamd Godsbelt, Oldengod en Kattenbelt; in den laatsten vond Baron van Heeckeren van Kell te Arnhem, een paar Germ. urnen. *Berigt van Hr. P. A. Bruggmans*.

Ruines. Te Hillegomstede, vinden een koperen armband en
koralen gevonden, gesmeed van karakter, thans in de
verzameling van het Prov. Genesalshap te Utrecht.

Insseignies (Prov. O. Vlaand.). Gall. en Rom.
graven, wien. 5. 104^e art. p. 95-97.

Agasburg (L. Holland). Romm. leguivordenen, knisraad (Lamp) en
monnen; in Outpan p. 30, Sprits in vou, Jari Kater.
brdtk. p. m. 296 of. 32 d.

Rijs (Dwa. Frisland) ten korned in een grafkeud, over-
uonkometig met den lester grafhelder.

Ryssen. Tussen Ryssen en Goer. Fragmenten van
ene bronzen ring, bronzen ringen en haars, rivels, alles
vermoedelyk lellisch of germaans. Overys. Alm.
1847 bl. 206 - 262 (Molhuysen).

Rijen (Prov. N. Brabant). Gouden penningen van Valentinianus, waarvan twee in bezit van den Hr. van Roije van Wich en. *Aant. van Prof. Reuvens.*

Rijsbergen. Zie **Groot-Zundert.**

RIJSSEL, LILLE (Dept. du Nord, Frankrijk). Romm. penn. De Bast, II. S. 211.

Rijssen (Prov. Overijssel). Tusschen Rijssen en Elsen, een zilveren Rom. penn. van Vespasianus. **Molhuysen** in den *Overijss. Alm.* 1844. In de nabijheid van Rijssen, op de zoogenaamde Heidensche Rille, ter diepte van 25 vt. onder den grond, twee geraamten, en bij dezelve een hamer, eene bijl, benevens 3 zilveren Romm. penn., waarvan een van Commodus. *K. en Letterb.* 1828. I. 286.

S.

- Saaxum** (Prov. Groningen). Het dorp ligt op eene wierde. *Off. Verst.*
- Saaxumhuizen** (Prov. Groningen). Grafheuvel. Westendorp, in den *Vr. d. Vad.* IV, 500; Westerhoff en Stratingh, 291.
- SAND** (KLOOSTER) (ten Z. W. van Geldern, Pruisen). Vele Romm. oudheden. Fiedler, *Gesch. u. Alterthh.* I. 128. Overbll. van Romm. gebb. en weg. Schmidt.
- SAUTTAIN** (Dept. du Nord, Frankrijk). Rom. weg. Heylen, 441; De Bast, 106.
- Saventhem** (Prov. Z. Brabant). Romm. grafheuvels. De Bast, II. S. 83. Eene urne en Romm. penn. van Nero tot op Antoninus. Heylen, 419, 458.
- SAVERNE**. Zie RHEINZABERN.
- Scarphout**, thans **Blankenberge** (Prov. W. Vlaanderen). Overbll. van eene haven. Heylen, 462.
- SCARPONE** (Dept. de la Moselle, Frankrijk). Sporen van gebouwen, Romm. voorwerpen. *A. de Fr.* VIII. 172, 190. Rom. weg. *A. de Fr.* VIII. 175.
- Schaasberg** (H. Limburg). Rom. graf, potten, bronzen voorwerpen. *Bull. de l'Ac. de Brux.* V. 71; Roulez, *Melanges*, I; Ch. Guillon in den *Konst- en Letterb.* 1842. n^o. 25; Lee-mans, *Romm. Oudhh. te Maastricht*, 63.
- SCHARFBILLIG** (ten Z. van Bittburg, Pruisen). Overbll. van Romm. gebb. *Jahrbb.* III. 68.
- SCHARMBECK** (Hanover). Tusschen Scharmbeck en Bremen, vele Germ. grafheuvels. *Antiqq.* I. 74; insgelijks tusschen Scharmbeck en Vegesak. *Antiqq.* I. 75.
- Schayk**. Zie **Mun.**
- Schiedam** (Prov. Z. Holland). Tusschen Schiedam en Rotterdam (?) enkele kleine voorwerpen. *MS. aant. van van Wijn*, medegeedeeld aan Prof. Reuvens.
- SCHLEIDWEILER** (ten N. van Trier, Pruisen). Overbll. van de zoogenaamde

Saarburg (Pruisen). Grafsteenen en opschrift.
Jahrbb. VIII. 153, 154.

Saunens (Fr) (Op de grenzen van O. Vlaanderen en Henegouwen).
Rom. tijds en kleine voorwerpen; grafsteenen. Jahrbb.
XI, 32, 33. Vezel. Joly

Saunenshem (L. Brabant). Belangrijke ontdekking van een rom. grafkamer
in een heuvel; zie Heilbrun Revue de rom. brunn. de la Ném. de l'Écl.
de Prov. T. IV (1783, 4^e) en Galesloot notia et., in: Bulletins de
l'Acad. royale, Tom. XIV P. I (1847) p. 488 et seq.

Scharnegastum (Friesland). Genten draag-munt van Valens. (Verlag -
van het ^{371a} Frucht jaar 1864-1868 H. 119, 121.)
Schimmert (L. Brabant). Steen-heroveringen ten N. van
de grondslagen van een Rom. kampel, over een oppervlakte
van p. m. 1000 el. ^{Hd.} Rapport van Dr. Tanden 1850.

Schipberg (Duv. Drenthe). Bij het graven van een aardappelkelder
vond men een gem. rone geend met betreft menschen:
beenderen, thans bij den H. Archivaris van Drenthe, Meppin.
Mededeling van deren; de urne door mij gezien. Een heer-
schied, $\frac{1}{4}$ L. o. ten L. Een hooge heuvel, met enige kleinere in de
nabijheid. Ontdekk. van mij en mededeling van Rebbers te Holdre.

Handwritten title or header text, possibly including a date or location.

First paragraph of handwritten text, starting with a capital letter.

Second paragraph of handwritten text, continuing the narrative.

Third paragraph of handwritten text, possibly a transition or a new section.

Fourth paragraph of handwritten text, detailing an event or observation.

Fifth paragraph of handwritten text, providing further context.

Sixth paragraph of handwritten text, continuing the account.

Seventh paragraph of handwritten text, possibly a conclusion or summary.

Eighth paragraph of handwritten text, starting with a new line.

Ninth paragraph of handwritten text, ending the page.

- Langmauer. *Jahrbb.* I. 43; Schneider, *Trümmer der sogen. Langmauer.*
- SCHMITTHAGENBACH (ten Z. W. van Kreuznach). Rom. weg. *Jahrbb.* I. 106; IV. 95.
- SCHÖNECKEN. Zie OBERLAUCH.
- Schoonhoven** (Prov. Z. Holland). Opschrift (onecht). Alkemade en van der Schelling, *MS. Antiq. Septentr. et Celt.* 8°, f. 73, en *Romm. Antiqq.* f. 77 verso.
- Schoore** (Prov. W. Vlaanderen). Fragment van een' Rom. pot. De Bast, 295. Pl. VII. fig. vi.
- Schore** (Prov. Zeeland). Een Vlietberg ten N., achter de kerk. *Off. Versl.*
- Schuttrange** of **Schuttringe** (G. H. Luxemburg). In de nabijheid, Rom. weg. Schmidt.
- SCHWARZERDEN (ten N. O. van St. Wendel, Pruisen). Mithrasbas-relief. *Jahrbb.* I. 105; IV. 95; Schöpflin, *Alsat. ill.* I. 501.
- SCHWEINSCHIED (nagenoeg 8 u. van Schwarzerden en 10 u. van Bingen). Mithrasbas-relief. *Jahrbb.* IV. 95 volg.
- SECLIN (Dept. du Nord, Frankrijk). Rom. penn. De Bast, 233.
- SEELBACH (ALTER-). Zie NEUENKIRCHEN.
- SEFFERN (ten N. van Bittburg, Pruisen). Tusschen Seffern en Schleid, grondsl. van Romm. gebb., munten van Constantinus. *Jahrbb.* I. 40.
- SEFFERNWEICH (ten N. van Bittburg, Pruisen). Rom. opschr. *Jahrbb.* I. 40, 41. Rom. weg. Schmidt.
- Segelsem** (Prov. O. Vlaanderen). Rom. penn. van Diocletianus. De Bast, 160.
- Segese** (Prov. Drenthe). Grafheveltjes. *Antiqq.* I. 78.
- SEINSFELD (ten N. O. van Bittburg, Pruisen). In de nabijheid de zoogenaamde Langmauer. Schneider, *Trümmer der sogen. Langmauer.*
- SEMECOURT (Dept. de la Moselle, Frankrijk). Rom. weg. Schmidt.
- SEN LIS (Dept. de l'Oise, Frankrijk). *Chaussée de Brunehault, Kaart van Cassini.*
- Seny** (bij Pouleur, Prov. Luik). Steenen kisten, beenderen, dolk, Romm. penn., speerpunt, enz. Β(οϐ)Υ, *Prom. Hist. dans le Pays de Liège*, II. 152. Rom. weg, in de nabijheid. *ibid.*
- SERMOISE (Dept. de l'Aisne, Frankrijk). Rom. weg van Rheims op Soissons. *A. de. Fr.* IV. 30; Bergier, *De viis, Thes. Gr.* X. 351 B, 352 C.

- Serooskerke** (Eiland Walcheren, Prov. Zeeland). Een berg waarin beenderen. *Off. Versl.* Denkelijk Rom. grafheuvel. *Aant. van Prof. Reuvens.*
- Seveccote** (Prov. W. Vlaanderen). Twee, vermoedelijk Romeinsche, schaaltes. De Bast, 296. Pl. IV. fig. ix.
- Seven-Eecken** (Prov. O. Vlaanderen). Romm. penn. De Bast II. S. 217. Tusschen Seven-Eecken en Keersmakers, Romm. penn. Van den Bogaerde, *Distr. van St. Nik.* II. 19.
- SIEGBURG** (regter Rijn-oever ten N. O. van Bonn). Achter Siegburg, langs den Rijn, heuvelrijen met Germm. urnen. *Jahrbb.* I. 21. Steenen doodkisten met geraamten van menschen. Dr. Birt, in *Beiblatt der Köln. Zeitung*, 1833. no. 12.
- SIEGBURG** (aan de Ruhr, Pruissen). Romm. penn., waaronder een van Augustus. *Jahrbb.* V, VI. 243.
- SIEN** (ten Z. van Kreuznach). Sporen van Rom. weg. *Jahrbb.* IV. 95. Romm. graven. *Jahrbb.* IV. 94.
- SILLEY** (Dept. de la Marne, Frankrijk). Rom. weg. Bergier, *De viis, Thes.* Gr. X. 345 sq.
- SILVANGE** (Dept. de la Moselle, Frankrijk). In de nabijheid Rom. weg. Schmidt.
- SIMMERN** (ten W. van Bingen, Pruissen). In de nabijheid Rom. weg. Schmidt.
- Sinay (Groot)** (Prov. O. Vlaanderen). Romm. en Gall. penn. Van den Bogaerde, *Distr. v. St. Nik.* I. 33.
- Sleen** (Prov. Drenthe). Tusschen Sleen en Rolde, in het Ellerts-veld, grafheuvel. *Antiqq.* I. 79. Tusschen Sleen en Coeverden, ronde graven. *Antiqq.* I. 79. Tusschen Sleen en Emmen, eenige grafheuvels. *Antiqq.* I. 79. Tusschen Sleen en Schoonlo, hunnebed. Westendorp, *Hunnebb.* 53. Tusschen Noord- en Zuid-Sleen, twee vernielde hunnebedden. Westendorp, *Hunnebb.* 53. Te Noord-Sleen, nog een hunnebed. *Off. Versl.*
- Sleeuwijk** (Prov. N. Brabant). Een Rom. penning. Hermans, *Mengelv.* I. 150.
- Sleydinge** (Prov. O. Vlaanderen). Rom. penning van Philippus. De Bast, 85.
- Slijk-Ewijk** (Prov. Gelderland). Woerd, Hof, Kapel, tufsteen, scherven. Heldring, *Wandell.* I. 57 verv.

Gewelt (herk. Gelijk). Une glaze, von. usq. waas in twee adoe
en lene munt. Fes. Brantsch. III p. 470.

Sinz (2 1/2 u. ten Zw. von Saarburg, Pruisen). Komm.
überall von gebouwen. Jahrb. VII. 152, 157.

x grootendals (Drethe - drei drei Pedagogien p. 249.)

Sueck. Denarius van Faustina (als in Oudeen J. CIV. 10) gevonden bij het aanleggen van den straatweg van de drie Rome's naar Sueck, 17^{de} Verlag van het Frösch Genootschap, 1844-1845 p. 160.

Sovera, koper (als Oudeen J. XLV. 4) gevonden te Sueck in het jaar des Stads Heenklijp; zie Vermaend Verlag p. 163. Familienunt van het geslacht Minucci, gevonden aan den Lande. 17^{de} Verlag, bij 't ontwerpen van het sterrebeeltje; beekruin in het 2^{de} Verlag voor 2^{de} fl. 301.

Soerg (of Seerig) (1 H. ten L. W. van Saarburg, Pruisien) Rom. graftekst; gevonden penn. van Valentinianus. Sabbl. VII. 155. Op den Volksgesangen 1 kleine munt van Soerg, Rom. graftekst met opschrift; vele beekruin. overbl. Sabbl. III. 155, 156.

Soert de Niederlaest.

Soel (ambt Meppen). Onder een steen op de heide een groote massa van Rom. penn. waeronder van Hadrianus en niet later van de Antonijnen. Antiquiteiten III. 172.

Spannura (Dov. Freisland). Twee gouden muntstukken van Kaiser Justinianus, een op de k. l. Victoria Augustonum, het andere 1/2 muntje. Catalogus der Bibl. van R. d. Franken; Harzlingen 1847 p. 125. Sedert bij het Frösch genootschap, zie Verlag no. 1846-1847 H. 238. n. 32. waer, welke de vindingsplaats Spannum genoemd werd. Zie Spannum.

- Slijpe** (Prov. W. Vlaanderen). Romm. potten en andere kleine voorwerpen. De Bast, 296. Pl. IX. fig. 1. II; en II. S. 214.
- Sneek** (Prov. Vriesland). Grafheuvel en urnen; twee Romm. penn. van Claudius en Diocletianus. *Berigt van Mr. J. Dirks te Leeuwaarden*. Bij het aanleggen eener nieuwe begraafplaats, twee Romm. penn., van welke één van M. Aur. Antoninus. De Keth in van der Chys, *Tijdschr.* II. 519.
- SOBERNHEIM (aan de Nahe, ten Z. W. van Kreuznach). Romm. graven. *Jahrbb.* IV. 94.
- Soeren (Hoog)** (onder Apeldoorn, Prov. Gelderland). Grafheuvelen. Heldring en Jonckers, *Veluwe*, 160.
- SÖGEL (Hanover). In de nabijheid, op den zoogenaamden Hümeling, Romm. penn. van Hadrianus, enz. *Antiqq.* III. 1. 172, 173. Tusschen Sögel en Cloppenburg vele Germm. grafhh. met urnen, enz. *Antiqq.* I. 73, 74.
- SOISSONS (Dept. de l'Aisne, Frankrijk). Mijlpaal. *Acad. Celt.* V. 338. Grafmonument. Caylus, *Rec. d'Antiqq.* IV. pl. 118. no. 1. Rom. weg van Rheims op Boulogne. Bergier, *De viis, Thes. Gr.*, X. 351 B, 352 C. Rom. weg op St. Quentin. Zie ST. QUENTIN.
- Sommerain** (G. II. Luxemburg). Overhll. van Romm. gebb. enz. *Bull. de l'Ac. de Brux.* II. 115, 269; III. 14; Schaijes, II. 263.
- Son** (Prov. N. Brabant). Penning van Trajanus. *Vaderl. Bibl.* 1808, *Mengelw.* p. 727. Germm. urnen op den Potjesberg. Hermans, *Mengelw.* I. 22; II. 256.
- SONSBECK (Ten Z. W. van Xanten, Pruissen). Rom. weg. Schmidt. Op de *Benekaats*, in de nabijheid, Romm. overblijfselen. Teschenmacher, *Ann. Cliv.* p. 25.
- Sottegem** (Prov. O. Vlaanderen). Tusschen Sottegem en Velsique, overhll. van Romm. gebb. Heylen, 460.
- Spa** (Prov. Luik). Rom. gouden ring met gesneden steen. *Bull. de l'Ac. de Brux.* IV. 121; Roulez, *Melanges*, I.
- SPANG (ten O. van Bittburg, Pruissen). De zoogenaamde Langmauer. *Jahrbb.* V, VI. 420, 421; Schneider, *Trümmer der sogen. Langmauer*.
- Spankeren** (Prov. Gelderland). Tusschen Spankeren en den weg van Dieren naar Harderwijk over Soeren, nabij den Bokhorst, regelmatige vierkante hoogten, ook ronde, 3 a 4 vt. hoog. *Opgaaf van den Hr. Willemse te Zutphen aan den Hoogl. Reuvens*.

SPEICHER (ten Z. W. van Bittburg, Pruisen). Tusschen Speicher en Philipshcim, op den weg naar Dudeldorf, aan den regterooever van den Kyl, overbll. van Romm. gebb. *Jahrbb* I. 43, 44.

SPICH (regter Rijnsoever, ten N. van Bonn). Zie **TROISDORF**.

Stamproy (H. Limburg). Steenen wiggen. *Berigt van den Hr. Ch. Guillon*.

STAPLE (ten Z. van Cassel, Dept. du Nord, Frankrijk). Rom. weg van St. Omer naar Wervick. Malbrancq, *de Morr.* Schol. ad. I. 12. T. I. 601, en van Cassel op Thiennes aan de Lijs. Malbrancq, *ibid* p. 599. Romm. munten. *Kunstbl.* 1843. n^o. 39. S. 372.

Steenbergen (gehucht onder Rhoden, Prov. Drenthe). Hunnebed. Westendorp, *Hunnebb.* 66. Zie ook **Rhoden**.

STEENE (ten Z. van Duinkerken, Dept. du Nord, Frankrijk). In de nabijheid Rom. weg van Cassel op Mardijk. Malbrancq, *De Morinis*, Schol. ad. I. 12. T. I. 600.

STEENFELD (O. Vriesland, Hanover). Conrebbers weg. *Kaartje van Arends*.

Steensel (Prov. N. Brabant). Germm. grafhh., waarin urnen met beenderen. *Berigt van Dr. Hermans*.

STEENVORDE (Dept. du Nord, Frankrijk). Rom. opschr. Heylen, 461.

Steenwijk (Prov. Drenthe). Hunnebed op de heide niet yer van Vriesland. *Aant. van Prof. Reuvens*. Hunnebed bij Tinkega. Smids, *Schatkamer*, voce Steenhopen. 15

STEFFELN (ten Z. van Marmagen, Pruisen). Rom. weg. Schmidt.

Steinbach (G. H. Luxemburg). Gallisch-Rom. graf, glazen urne, fleschjes. *Bull. de l'Ac. de Brux.* V. 316; Roulez, *Melanges*, I.

STEINFELD (ten Z. W. van Münstereifel, Pruisen). Rom. waterleiding. Broweri, *Antiqq. Trevv.* f. 31.

STEINWEILER (ten N. van Saarbrücken). Rom. weg. Schmidt.

Stokkum (gehucht onder 's Heerenberg, Prov. Gelderland). Germaansche urnen, met verbrande menschenbeenderen. Janssen, *Ondheidkk. Mededeell.* III. 241.

STOLBERG (ten O. van Aken). Rom. weg. Schmidt.

STRALEN (ten Z. van Geldern, Pruisen). Rom. weg. Schmidt.

STRASSENHEIMER-HOF (Landgoed 2 u. van Mannheim, Baden). Verschh. Germm. en Romm. kleine voorwerpen, scherven, enz. *Jahrbb.* V, VI. 233, 234.

Spannum (Brisson). Denarius van Labrius, in een hoop xxxijl. Verlay van het Fransch-geruchtgedig, ca. 1864-1868, pl. 130. Beugel, Spannum; in de nabijheid
Spanen (Ned. Larenburg) groot-Spanen. Een brief keizerl. in de nabijheid
meent men sporen van een' ouden Rom. weg gevonden te hebben, een
achte Thors in de directie p. Tager. Siedel bij Liudal aan de
Guillen.

Spittelhof (de) (g. H. Luxemburg). Niet ver van den
Rom. weg van Trier naar Metz, in het borch, Rom.
binnenwalen. Jahrbb. VIII. 93; minn 100 schreden van
vaur, insgelijks aan den weg, een grafkeuvel met
een' grafkelder, overbl. van Romm. gebouwen en
verschiedene vermerken p. 93 en 94.

Stadler (Westphalen). Germ. stades. Namingh Sepuler. Westph.

Stavoren (Friesland). Ten oost van de W. zijde de tek te oegte van
10 & 12 voet in een oef van Sjorb Otker, overien van een merk;
bij het Frisch genootschap. Berigten van de III. Dirks en Ullena te
Lecararden (Volgens de afbeelding voespeet). Beworke vindersen en 2
antieke haarkammen van kees. Verlay van E. Proc. Frisch-Genootsch.
1856-1857 bl. 200.

Steenrijt. Het Neurochid bestaat niet meer, het lag
ouder Diossen bij Finkaga. Berigt van plaats kenmerken mij
uutrecht te Wondvolde.

Holainfeld (bij Coblenz, Pruisen). In de nabijheid Romm.
in Germ. versterkingen, Germ. groffewoels, 2 fragmenten
van mylstenen. Jahrbb. VIII. 174, 175.

Strassen (3/4 M. ten Z. van Laarburg, Pruisen), Romm.
Overbl. Jahrbb. VIII. 152. Vaer, Publications de L'Acad-
emie I. 27. 4, veg. Bostrang.

(Grenzen)

Tijpe (grens tusschen de droegen Saddleboeren en Noordbroek) ^{Stou}
Tot diepte van 5 voet in de klei gevonden eenen worm,
(zonder eenig vertoek of poeten) "van verwonderlijke lengte
verkleid en schone vorm", zeer zonnig en zwaar en door
den he. Knipman te Schilderholt aan het mees. de. Hooftend
van Grenningen versad. Handelsblad? van?

- STRAZELE** (Dept. du Nord, Frankrijk). Rom. weg van Cassel naar Estaire, Malbrancq, *De Morinis*, Schol. ad. I. 12. T. I. 600.
- Streec** (Prov. Luik). Rom. weg. B(o)v)y, *Promm. histt. dans le Pays de Liège*, II. 152.
- Streec** (Prov. Henegouwen). In de nabijheid Rom. weg van Bavai op Trier. Heylen, 440; De Bast, II. S. 106.
- STREMP** (ten Z. van Zülpich, Pruisen). Rom. weg. Schmidt.
- STROMBERG** (ten Z. W. van Bingen, Pruisen). Romm. weg. Schmidt.
- STROMEURS** (ten N. van Meurs, Pruisen). Rom. weg. Schmidt.
- STROTZBÜSCH** (ten Z. W. van Coblenz, Pruisen). Rom. weg. Schmidt.
- STRÜCKLINGEN** (in het Saterland, Oldenburg). In den omtrek, vele Germm. grafh. en urnen. *Antiqq.* I. 76, 77.
- STRUMP** (ten N. van Neuss, Pruisen). Rom. weg. Schmidt.
- STUMPFEN THURM.** Zie THURM.
- STÜRZELBERG** (ten Z. van Dusseldorf, Pruisen). Rom. weg. Schmidt.
- Supernauwen** (bij Maaseik, Prov. Limburg). Drie steenen wiggen. *Bull. de l'Ac. de Brux.* V. 469.
- SURFONTAINE** (Dept. de l'Aisne, Frankrijk). Rom. weg. *A. de Fr.* IV. 34.
- Syngem** (Prov. O. Vlaanderen). Romm. penn. De Bast, 116.
- Swalmen** (H. Limburg). In de nabijheid, Rom. weg. Ch. Guillon, *K. en Letterb.* 1842, nn. 25, 26. Steenen wiggen. *Berigt van den Hr. C. Guillon.*
- Sweveghem** (Prov. W. Vlaanderen). Romm. penn. van Augustus tot op Commodus. Heylen, 421; De Bast, 169.
- Swynaarde** (Prov. O. Vlaanderen). Romm. penn. van Trajanus tot op Macrinus. De Bast, 108, 109.

T.

- Taarlo** (Prov. Drenthe). Tusschen Loon en Taarlo een hunnched. Westendorp, *Hunnched.* 52; daaronder eene steenen wig, eene urne, en een schuitje van gebakken aarde. *Mus. v. Oudhh.*
- Tamise.** Zie **Temsche.**
- TANNAY** of **TENAY** (aan den weg van Rheims op Trier, Dept. des Ardennes, Frankrijk). Kleine Romm. voorwerpen. *Caylus, Rec. VII. 93. nn. 3, 4.*
- Tegelen** (H. Limburg). Rom. aardewerk. *Berigt van den Hr. Ch. Guillon.*
- Temsche** of **Tamise** (Prov. O. Vlaanderen). Rom. beeldje van Jupiter, potten, penn. van Nero tot op Postumus. *De Bast, 383; Van den Bogaerde, Distr. v. St. Nik. II. 21, 25.*
- Ten-Boer** (Prov. Groningen). Urnen. Westendorp, *Vr. des. Vaderl. IV. 489.*
- Teralphène** (Prov. Z. Brabant). Een hertshoren, eene lansspits en Romm. penn. van Nero tot op Antoninus Pius. *De Bast, 430. Pl. XIX. fig. v.*
- Ter-Apel** (Prov. Groningen). Tusschen Ter-Apel en Ter-Haar, steenen wig. *Antiqq. III. 1. 116.* Zie ook **Walthc.**
- TERGAST** (O.Vriesland, Hanover). Van Tergast naar Emden, en van dezelfde plaats naar Nüttermoor, Conrebbers wegen. *Kaartje van Arends.*
- Ter-Haar.** Zie **Ter-Apel.**
- Terheiden** (Prov. N. Brabant). Romm. penn. Boxhorn, f. 6; Alkemade en v. d. Schelling, *MS. Romm. Antiqq. f. 48, verso.*
- Termonde.** Zie **Dendermonde.**
- Termunten** (Prov. Groningen). Germm. grafplaatsen. *Antiqq. I. 1—59.*
- Termunterzijl** (Prov. Groningen). Grafheuvels. *Antiqq. I. 1 verv.; III. 1. 158; Westendorp, in den Friend des Vaderl. IV. 489.*

Taarlo. Digt bij Taarlo een menigte beemden. Off. vrol.

Techum (onder Goutum, Friesland). In een loop, bruis van Karis
Instansum, leg. Prevenis civitate, etc. 2de verduy van + Proo. fr.
gen. 1856-1857 bl. 219.

Tertio-Cez-Bandons (gehucht in Henegou, $\frac{1}{4}$ van Sarrin-Ghislain). Som-
aartewerk en aarde-waterleiding. A. Dinchart notice sur des antiq. gal.
le-Romaines trouvées dans le Hainaut, in le mem. Couronn. de l'Acad.
de Belgique T. XXII, Brux. 1848.

Terruipel () Onder het veen, op den landtroden, werd een aars-
den "Kammetje" opgegraven dat gegist werd thans "dove jare" oud te zyn
in thans is by den v. Havin de jongh, te Gouredyk. Leidsche Cour. d. d.
15 Febr. 1867. 61.

Tesil. De stenen straat ligt in het Z. Z. Oosten van Tead, van binnen
gaets, heet nuog Straat (ook Wondberg), is $\frac{1}{2}$ mijl van den
wal af en met $\frac{3}{4}$ mijl lang. Jaldanus fl. 199.

Til (Pruissen). Een gouden muist van Nero. Mededeling van de h.
Keizergracht van Duis. aan Dr. Jansen d. 29 Oct. 1852.

- Ternath** (Prov. Z. Brabant). Rigting van den Rom. weg van Bavai op Assche. Zie **Assche**.
- Terwagne** (Prov. Luik). Rom. weg. B(ov)y, *Promm. histt. dans le Pays de Liège*. II. 152.
- Terwolde** (Prov. Gelderland). Op een' akker, hof genaamd, scherven van potten. *Berigt van den Hr. O. G. Heldring*.
- Teteringen** (Prov. N. Brabant). In een bosch, ten N. W. van Breda, op den weg naar Oosterhout, bij Teteringen, eene soort van hunneschans. *Berigt van den Hr. George, Off. der Genie, aan Prof. Reuvens*.
- Texel** (Eiland, Prov. N. Holland). Zie **De Waal** en **Burg**. Nabij Texel, Rom. weg van tuf(?) steen. Engels, *Bijvoegs. op Wagenaar, Vad. Hist.* I. 65; Engelberts, *Aloude St.* IV. 287, uit Paludanus.
- Thienen** of **Tirlemont** (Prov. Z. Brabant). Drie grafheuvels. De Bast, II. S. 83; Heyleu, 446.
- THIENES** (Dept. du Nord, Frankrijk). Romm. bouwvallen, weg, penningen. Malbrancq, *De Morr.* Schol. ad I. 12. T. I. 599.
- THIÈVRES** (Dept. du Pas de Calais, Frankrijk). Rom. weg van Amiens naar Arras. Malbrancq, *De Morr.* Schol. ad I. 12. T. I. 598.
- THOLEY** (ten Z. W. van St. Wendel). Overbl. van Romm. gebb., opschr. *Jahrbb.* I. 102. Rom. weg. Schmidt.
- THOMM** (ten O. van Trier). Rom. weg. Schmidt.
- Thorn** (H. Limburg). Sporen van Rom. weg. *Berigt van den Hr. Ch. Guillon*.
- THORN** (ten O. van Jülich, Pruisen). Rom. weg. Schmidt. Overbl. van Romm. gebb., tusschen Thorn en Gruben. Schmidt.
- Thourhout** of **Thourout** (Prov. W. Vlaanderen). Gall. penn. De Bast, 312.
- THRON** of **DROHN** (beneden Neumagen, aan de Moezel, Pruisen). Rom. weg. Schmidt.
- THUINE** (Tusschen Lingen en Fürstenau, Hanover). Hunnebed en urnen. *Antiqq.* III. 170, volg.
- THURM** (**STUMPF**) (aan den weg van Bingen naar Trier). Romm. opschr. *Jahrbb.* III. 42—45. Yvoren beeldje. *Jahrbb.* V, VI. 403.
- THURN** (ten N. O. van Deutz, Pruisen). Romm. oudhh. en grafpl. *Beibl. d. Kölln. Zeitung.* 1834. n. 13.

- Tiel** (Prov. Gelderland). In het Ommersche veld, bij Tiel, Rom. penn. van Honorius. *Aanteek. van Prof. Reuven's*. Ook in de nabuurschap, slingersteenen (?) in bezit van Prof. Kist te Leyden. Janssen, in Nijhoff's *Bijdr.* D. III.
- Tilburg** (Prov. N. Brabant). Op de hofstede Rijshof, aan den Goirleschen dam, twee koperen wiggen. *Ackersdijk, Taxandria*, 170. Germm. urnen en een Rom. penn. van Constantinus. Hermans, *Mengelw.* I. 131; II. 304.
- TILLOLOY** (Dept. de la Somme, Frankrijk). *Chaussée de Brunehault*, van St. Just op Roze. *Kaart van Cassini*.
- Tinaarlo** (Prov. Drenthe). Germm. grafheuvels. *Antiqq.* I. 78. Hunned. Westendorp, *Hunnebb.* 51.
- TINTINGEN** (ten Z. van Saarburg, Pruisen). Rom. weg. Schmidt.
- Tirlmont**. Zie **Thienen**.
- Tittelberg (De)** (bij Sassenheim, G. H. Luxemburg). Rom. legerpl., overbll. van gebb., penn. van Constantinus en Gratianus. Heylen, 424, 480; Schaijes, II. 262, 263.
- Tongeren** of **Tongres** (Prov. Limburg). Overbll. van Romm. gebouwen, Rom. weg, mijlpaal, en vershh. voorwerpen. Heylen, 451 sqq.; De Bast, II. S. 81; Roulez, in *Bull. de l'Ac. de Brux.* 1837. 21, 162; Schaijes, II. 137; *K. en Letterb.* 1817. n°. 26. blz. 412; Leemans, *Romm. Oudhh. te Maastr.* blz. 4. Gemetselde grafkelder met Rom. opschr. boven den ingang. *K. en Letterb.* 1844. n°. 43. blz. 256. Vershh. kleine voorwerpen in brons en gebakken aarde, verkocht te Amsterdam in het *Huis met de Hoofden*. Nov. 1827. ^Λ
- Trazegnies** (Prov. Henegouwen). Rom. mijlpaal. De Bast, II. S. 78. Rom. weg van Bavai op Tongeren. Heylen, 439; De Bast, II. S. 98.
- TRIER** (Pruisen). Romm. gebouwen, opschr. enz. Broweri, *Antiqq. Trevv.* I; Quednow, *Beschr. d. Alterthk. in Trier* (1820); Wyttenbach, *Forschungen — von Trier* (1835); Schmidt, *Baudenkmale — der röm. Periode*; *Kunstblatt*, 1840. n. 56—60; Lersch, *Centralm.* III; *Jahrbb.* III. 69—71; IV. 210 en volg.; V, VI. 330—333. Bij Trier, op den Thalberg, Romm. gebb. *Jahrbb.* V, VI. 193—201.

Tiel (Prov. Gelderl.) Rom. munten, in het Acad. penn.
katt. te Leiden; in Letterbode 1850 N^o 17 bl. 268.

Tonderen (geh. op de Veluwe). Twee bronzen ringen (catagae). aantt.
en afbb. van H. Carnegies in Mbl. Fid. B. p. 93.

Tongres (Prov. Henegouwen). Noord. Romm. overbll. Messager des
sc. Hist. 1840 p. 500.

A. Texeau, Tongres et ses monuments, in: Bulletin & Annales
de l'Acad. d'Archeol. de Belgique, 1846. N^o Livrais. p. 225 suiv.

Trier, zie ook Matthias (St.).

Indice . Rim. kinnræði, dæðanna, Jahrb.

XIII. 179, 180.

[The following text is extremely faint and largely illegible due to fading and bleed-through from the reverse side of the page. It appears to be a detailed index or table of contents, possibly listing names, dates, and page numbers.]

TROISDORF (regter Rijnsoever, ten N. van Bonn). Tusschen Troisdorf en Spich, bij Siegburg, de zoogenoemde Hollstein of Hochstein. *Jahrbb.* I. 21; V, VI. 250.

Tronchiennes. Zie Drongen.

TUDDEREN (Pruissen, Limburgsche grenzen). Romm. penn., waaronder een van Titus. *Jahrbb.* III. 83. Germm. grafheuvels en urnen. Leemans, *Romm. Oudhh. te Maastr.* 65, 66. Rom. weg. Guillon, *K. en Letterb.* 1842. nn. 25, 26.

U.

Ubbergen (Prov. Gelderland). Onderschh. Romm. oudhh. aldaar gevonden. Zie dezelve vermeld in de bij *Nymegen* aangehaalde werken.

ÜBERDINGEN of **ÜRDINGEN**. Zie **CREFELD**.

ÜBERROTH (ten W. van St. Wendel). Rom. weg. Schmidt.

Udel (Prov. Gelderland). Zie **Meerveld**.

Uden (Prov. N. Brabant). Aan het beekje de Leigraaf, eengouden penning van Domitianus, gevonden in 1843. *Berigt van Dr. Hermans*.

UDINK. Zie **OLDINK**.

Uithuizen (Prov. Groningen). Wierde, genaamd Oldorp. *Off. Versl.*

ULSEN (Hanover). Hunnebed, steenen wig en scherven. *Antiqq.* I. 203.

UPSTALSBAUM (O. Vriesland, Hanover). Grafheuvel. *Arends, Die alten wege in O. Friesl.*, in *Spangenberg's Arch.*, *Jahr.* 1851, I. H. S. 36.

URWEILER ($\frac{1}{2}$ u. ten N. O. van St. Wendel, Pruisen). Overbll. van Romm. gebb. *Jahrbb.* I. 104.

Useldange (G. H. Luxemburg). Rom altaar. *Heylen*, 480.

Usquert (Prov. Groningen). Bij het dorp, eene wierde. *Off. Versl.*

UTARP (O. Vriesland, Hanover). Oude sandalen. *Westerhoff en Stratingh*, 144.

Utrecht (Prov. Utrecht). In de maliebaan, Rom. altaar. *Saxius, De ara Rom.* 159, 161; *Janssen, Inscr. Grr. et Latt.* p. 85.

Buiten de Weerdpoort, nabij de Robrug, Romm. oudhh. *Aant. van Prov. Reuvens*.

Uden. Een boortuud van een Rom. Keizer, naar men meent van Diocletianus, in kerst van P. de Groot aldaar. N. Rotterdam. Courant ad. 2 Oct. 1845 N^o 235. Volgens de N. Roth Courant dd. 11 Oct. 1845, is het tuud een gips, modern, en de ghele zaak bedrog, doch word men eenige lykurnen.

Mitwillingen (Friesland) Een Rom. penning gevonden; zie 17^e verslag van het Frisch Genootschap etc. 1844-1845 p. 16.

Urteloge (Friesland) Aan de Wilerprovent word men ⁱⁿ (een vlen- die gemakkelijc besprongen konde worden) in karnp vele behakk kneppele op ^{kleine spanden} in besoffen geschikt, op dezelfde wijs als de 14^e tougang tot de heufsbrey bij valthe schijnt gemaakt te zijn. M. Dant. van Reupens. Hetzelfde berigt word gevonden in de Vaderl. Letteroeff. van 1819 n. 9 p. 201 en daarin is den Dred- den volksalmanak 1837 f. 141 2001 (*).

Valkenburg (Prov. Z. Holl.). Rom. munt, in het Acad. versing-
Kob. te Leyden; in Letterbode 1850 N. 17 bl. 268.

Valkenburg (herf. dinst.) in Houtken; Ijeren van Rom. weg.
Rapport van Dr. Janssen.

J. W. Karsten in
Konst- en Letterbode 1819 bl. 136 enz. bl. 150 enz.

Dr. J. H. Heerspink, de Vaether Bieg, in Dr. V. Alen 18 39
bl. 155 - 174.

V.

- Vaassen** (Prov. Gelderland). Scherven van Germm. urnen, gevonden vóór de pastory. *Berigt van den Hr. O. G. Heldring.*
- Valkenbosch** (eene buitenplaats nabij 's Gravenhage, Prov. Z. Holland). Hertshorens, gedeelte van eene Rom. (?) schuit; Rom. of Frank. slentel, steenen doorkist. P. van Cuyck, *Brr. over Texel.* blzz. 26, 27.
- Valkenburg** (Prov. Z. Holland). Rom. aardewerk, penn. van Calligula enz. Ondaen, *Room. Mog.* 29; Pars, *Katw. Oudhh. Voorr.*; Smids, *Schatkamer* (uitg. v. 1737.) bl. 297; Engelberts, *Aloude St.* IV. 304.
- Valkenburg of Fauquemont** (II. Limburg). Overbll. van gebb. en zegelsteen van een' Rom. oogarts. Sachsii, *Ep. de vet. med. ocul. gemma sphrag.* cett. Traj. ad Rh. 1774; Leemans, *Romm. Oudhh. te Maastr.* p. 62.
- Valthe** (Prov. Drenthe). In den omtrek een dertigtal grafheuvels, twee hunnebedden, zoogenaamde legerplaats. *Off. Versl.* Zie ook Westendorp, *Hunnebb.* 58, 59; *Antiqq.* I. 79; van der Feltz, *Letteroeff.* 1819. Naar den kant van Weerdinge en Emmen, om Valthe, wildgraven. *Off. Versl.* In eenen grafheuvel bij Valthe, een bronzen mes en eene haarnaald. *Aant. van Prof. Reuvens. Romm. penn. Antiqq.* III. 97, 98, 115. Tusschen Valthe en Ter-Apel, steenen wig. *Antiqq.* III. 116; en houten weg. *Antiqq.* I. 123, 465; III. 35—130; *Verhh. van het Kon. Ned. Instit.* 1821. D. II. *Drenthse Volksalm.* 1837. p. 140; 1838. p. 155; 1845. pp. 182—195; *Utr. Crt.* 1843. 8 Sept.
- VARUSWALD** (ten W. van St. Wendel, Pruissen). Overbll. van Romm. gebb. en weg. Schmidt. *Jahrbb.* I. 102.
- Vechel** (Prov. N. Brabant). Bij Vechel in de Aa, Romm. penn. *Berigt van den Hr. van der Noordaa te Dordrecht.* Tusschen Dungen en Vechel, in de Aa, Romm. penn., onder anderen van

Luc. Ael. Verus en Domitianus. Ackersdijk, *Taxandria*, 173, 174. Penning van de gens Scribonia, in de verzam. van den Hr. van der Noordaa te Dordrecht. Een Gall. penn. bij denzelfden. Van der Chys, *Tijdschr.* I. 664.

VECHTE (Oldenburg). Tusschen Vechte en Diepholz, houten weg. *Antiqq.* I. 167.

Vechten (Prov. Utrecht). Rom. legerplaats, overbll. van Rom. (?) weg. *Aant. van Prof. Reuven's*. Scherven, bronzen, legioentegels, penn. tot op L. Verus. Buchelius *ad* Bedam, pp. 6, 7 en *ad* Hedam, p. 6, 7; Smids, *Schatkamer* (uitg. van 1737) bl. 297; Saxius, *de ara Rom.* 147; Scheltema, in *Utr. Stud. Alm.* 1824, en *Gesch. en Letterk. Mengelw.* IV. 305; van Romondt in de *K. en Letterb.* 1841. n. 1. blz. 11—14. Molensteen met opschr. *Antiqq.* III. 135. Gouden penn. van Honorius. Scheltema, *Gesch. en Letterk. Mengelw.* D. IV. St. 2. bl. 344.

Veere (Prov. Zeeland). Een heuvel, waarin horens, kannen en beestenscharen. *Off. Versl.* Zie ook *A. de Fr.* II. 148.

VEGESACK (aan den Weser. Oldenburg). Tusschen Vegesack en Scharmbéck, vele Germm. grafhh. *Antiqq.* I. 75.

Velp (Prov. Gelderland). Onder Velp, vele gouden Romm. penn. van de Constantijnen, Valens, Valentinianus, Honorius, Gratianus, Galla Placidia, een gouden halsketen met eenen gesneden steen van Helena Augusta. Engelberts, *Aloude St.* IV. 335; van Hasselt, *Arnhh. Oudhh.* IV. 1. p. 1; *Antiqq.* III. 1, 47, volgg.; De Jonge, *Notice sur le Cab. des Medd. etc.* p. 99. Op Daalhuizen, landgoed onder Velp, scherven van Romm. urnen. G. van Hasselt, *Arnhh. Oudhh.* IV. 1—3.

Velsique (Prov. O. Vlaanderen). Overbll. van Romm. gebb., beelden, penn. van Claudius tot op Constantinus. Heylen, 415, 421; De Bast, 137; II. S. 209.

Venhuizen (Prov. N. Holland). Steenen weg, denkelijk in verband met dien in de Wieringerwaard. Paludanus, III^e. *Verh.* 199, 268, 272.

VERMAND (Dept. de l'Aisne, Frankrijk). Rom. legerpl. en weg. *A. de Fr.* IV. 34; IX. 350.

Yelp. Over de gevonden munten en medaflies, te vooral ook G. Luporus
en F. Bianchini, tra Lettore etc., sopra alcune medaglie d'oro,
in Tom. IV der dissertazioni acad. - te Cortona. Roma 1743.
4^o p. 235 499.

Vellhous (N. Brab.) Romeinse Scherpen en munten althou 4.
verden. Hand. van het Prov. Gen. van Keulen, in Verderbeest over
1866 fl. 28

Yeu (Chat. Limburg). Twee koperen ringen, gevonden in een kol.
delfje, tusschen 4 stenen, die door een' dekten gedeelt waren.
In de verzameling van den hr. Jozef, thans te 's Hertogenbosch.
Guillon.

Wännen (Prou. Luich.). Bronzen penning van Domitia,
mns. Nym. lemont, da 30 Aug. 1845 n. 70.

Wierlingsbeek (Maastricht). Een denarium van Jeta. 12. konink
[P. Sept. Jeta. Cas. 1000]. Kt. gekamaste man, in de rechter,
en linker in de linker een bakje (?) lappend, draagt een kroon
[P. 1000. J. 1000]. Van 4 jaar 203. In heret van P. br. H. H. H.
van H. H. H.; ter mij gesien.

Winton grafmonnen. Volij dat 184. Overblijfselen einer
oude gallische stad (sic), L'Institut de France,
1845, Lech. II p. 59 1845.

Wlodek. In 2. Bericht über die Provinz, von C. van D. van
Annick, in den 1. Band der Provinz, von C. van D. van
gekomen. In 2. C. in der Provinz, von C. van D. van
mit in der Provinz, von C. van D. van
auch von C. van D. van
op last van den Gouverneur von D. van D. van
mit gemerkt. etc. Dit artikel behoort bij D. van D. van
naar mijnne 1845. aantekeningen geverificieerd werden.

- VERVINS** (Dept. de l'Aisne, Frankrijk). Romm. penn. Heylen, 421.
Rom. weg van Bavai op Rheims. De Bast, II. S. 99.
- VEZUD** (Dept. de l'Aisne, Frankrijk). Rom. weg. *A. de Fr.* IV. 34.
- VIG SUR L' AISNE** (Dept. de l'Aisne, Frankrijk). Rom. mijlpaal. De Bast, II. S. 77. Rom. weg van Rheims naar Boulogne, beschreven bij Bergier, *De viis*, *Thes. Gr.* X. 351 B, 352 C; *A. de Fr.* IV. 30, 34; IX. 350.
- Vierhuizen** (Prov. Groningen). Het dorp ligt op eene wierde.
Off. Versl.
- VIEUX-LAON** (Dept. de l'Aisne, Frankrijk). Rom. legerplaats. Caylus, *Rec. d'Antiqq.* V. 113. Rom. weg. *A. de Fr.* IV. 20, 34.
- Villers aux Tours** (Prov. Luik). Vele Romm. penn. B(ov)y,
Promm. histt. dans le Pays de Liège, II. 152.
- VILLERS en CAUCHIE** (Dept. du Nord, Frankrijk). Rom. weg. Heylen, 441; De Bast, II. S. 106.
- Virginal-Samme** (Prov. Z. Brabant). Bronzen Mercurius, en andere bronzen, aardewerk, glas, penn., waaronder van Trajanus en Antoninus Pius. Roulez, in *Bull. de l'Ac. de Brux.* X. 11, 416; *Jahrbb.* V, VI. 222.
- Virtou** (Prov. Luxemburg). Op eene plaats, genaamd Majeraux, overbll. van Rom. geb., beeldwerk, altaren, penn. van Galba tot op Constantius enz. Roulez, in *Bull. de l'Ac. de Brux.* X. 11, 416; *Jahrbb.* V, VI. 223—225.
- Vlagtwedde** (Prov. Groningen). Hunnenkerkhof, Heidensleger, Germm. grafheuvel, urnen. *Antiqq.* I. 58, 64, 476; II. 126, 127.
- Blake** (Prov. Zeeland). Een Vlietberg. *Off. Versl.* Misschien grafheuvel. *Aant. van Prof. Reuvens.*
- Vlamertinge** (Prov. W. Vlaanderen). In de nabijheid, Rom.(?) weg. Marchand, *Flandr. Descr.* I. 62.
- Vledder** (Prov. Drenthe). Grafheuvels tusschen Vledder en Doldersum. *Off. Versl.*; *Antiqq.* I. 65.
- Vleuten** (Prov. Utrecht). In den omtrek, Romm. penn. Scheltema, *Mengelw.* IV^e D. 2 St. bl. 330.
- Vliedorp** (Prov. Groningen). Germm. grafheuvels. Westerhoff en Stratingh, 292, 294.

- Vlierden** (Prov. N. Brabant). Romm. penn. van Nero. Van der Chys, *Tijdschr.* I. 251; Hermans, *Mengelw.* II. 22.
- Vlierzele** (Prov. O. Vlaanderen). Rom. penn. van Faustina major. De Bast, 433.
- Vlodrop** (H. Limburg). Vuursteenen wigge. *Berigt van den Hr. Ch. Guillon.*
- VOLLEN** (O. Vriesland, Hanover). Conrebbers weg. *Kaartje van Arends.*
- VONC** (Dept. des Ardennes, Frankrijk). Tusschen Vonc en Rheims, Rom. weg van Rheims op Trier. Heylen, 443.
- Voorburg** (Prov. Z. Holland). Op het buitengoed Arentsburgh, grondsll. van uitgebreide Romm. gebb., opschr. en allerlei voorwerpen. H. van Wijn, *Hist. Avondstt.* II. 6; Reuvens, *Berr. in de Ned. Staats-Court.* dd. 12 Oct. 1827 en 5 Sept. 1828 en *Notice sur l' Anc. Forum. Hadriani*; Van Westreenen van Tiellandt, *Recherches sur l' Anc. For. Hadriani*; Schaijjes, II. 383; Janssen, *Insce. Gr. et Lat.* passim; Leemans, *Romm. Oudkh. te Rossem*, passim.
- Voorhout** (Prov. Z. Holland). Negen of tien Gothische (?) gouden munten. Oudaen, *Room. Mog.* 43; Cannegieter, *De dea Buror.* 49.
- Voorschoten.** Zie **Dulvestein.**
- Voorst** (Prov. Gelderland). Op het landgoed Hunderen, onder Voorst, scherven. *Berigt van den Hr. O. G. Heldring.*
- Voort** (onder Hilvarenbeek, Prov. N. Brabant). Op de plaats, genaamd de Kakelbosch, bronzen wiggen. Ackersdijck, *Taxandria*, 171.
- Vorden** (Prov. Gelderland). Bij het kasteel, Rom. penning. *Aant. van Prof. Reuvens.*
- VOUEL** (Dept. de l'Aisne, Frankrijk). Rom. weg van St. Quentin op Soissons. *A. de Fr.* IV, 30. *Kaart van Cassini.*
- VRASSELT** (ten Z. W. van Cleve, Pruissen). Op de heide, eene urne en in dezelve een penn. van Constantinus junior. *Onderzoek van Dr. Janssen.*
- Vries** (Prov. Drenthe). Aan den weg van Tinaarlo naar Segese, een hunnebed; op den weg van Vries naar Zuid-Laren, $\frac{3}{4}$ u. van Vries, een hunnebed. *Off. Versl.*

Volkengesam (du) Zu Luerg.

Platz.

Vorburg. De jon gith Rom. muss alder gunden was voljus
Antea R. A. bl. 22, van Aurelianus.

Vösten (Hammere). Overste anleg, onder van Straten, met houl be.
detich; denkeligh konden wesen 7 in niet ver van dea te Dassone
Rom. plann. niet jinge van Germanicus Eyd en in Aurelianus.
Mooer, Ornat. gesch. 2 Th³ ^{alth. J.} 158 aanch. in antiquitate I. 165.

... ..
... ..
... ..

... ..

... ..

... ..

... ..

... ..

... ..

... ..

... ..

... ..

... ..

... ..

... ..

... ..

... ..

... ..

... ..

... ..

... ..

... ..

Sept. 18th 1872. Monday. Fine. 1st day
of the 21st Regiment, 1st Regt. of
Artillery.

Received of the Hon. Secy. of War
for the 21st Regt. of Artillery
the sum of \$100.00
for the purchase of 100
rifle balls for the
21st Regt. of Artillery
for the year 1872.
I am, Sir, very respectfully,
Your obedient servant,
John C. [Name]
Adjutant General
21st Regt. of Artillery
Camp [Location]

Vunnsche (de). Op de bintenplaat Klein Drakenstein
een fraaje zeyen. vorderbuitel, in hevit van den
H. N. de Rivier.

Op de Leventindside Leide vde Germm. grafheu-
velen, een van vreesdus vorm met een klein-
ren mal rondom, haarmit een wne in opgegra-
ven. Bericht van Dr. W. Schell aan Dr. Leemans.
Germ. wnen in heuvels, in Utr. Volksom. 1836 bl. 151.

$\frac{1}{4}$ u ten N.O. vijf germ. grafheuvels.

20' ten N. drie heuvels, twee ten W. en een ten O.
aan den weg naar Baarn; vnt een by den molen
van het dorp; twee of meer in het boschje van 't hartel
Drakenstein; vier op de heplante Leide. 15' ten N. O.
van de Vunnsche, en vnt op de Leide daarnaast.

Oude wal, 5' ten Z. van de heuvels bin ten N. van
het dorp liggen.

Oude Kamp $\frac{1}{4}$ ten O; het is aan de O. N. en Z. zijde
verruin van een mel en een gracht, welkijf mid-
delumw. Rapport van Dr. Vansten 1850.

Vugt (Prov. N. Brabant). Zilveren Rom. penn. Van Wijn, *Avondstt.* 22, 23; Hermans, *Mengelwerk* I. 19. Zie ook **Boxtel**.

Vuursche (De) (Prov. Utrecht). Op $\frac{1}{4}$ u. afstand naar den kant van Hilversum, een heuvel; een andere ten N. O. van Hilversum. *Aant. van Prof. Reuvers*. Een hunnched (?). Scheltema, *Mengelwerk*, IV. 3. p. VI. In grafhh. vond men Germm. urnen. *Berigt van Dr. Dermout te Leyden*.

W.

- Waal (De)** (Eil. Texel, Prov. N. Holland). De Sommeltjesberg, Rom. grafheuvel, waarin bronzen en andere voorwerpen. Van Cuyck, *Oudhh. te Texel*.
- Waalre** (Prov. N. Brabant). In 1837, een fluitje van fijne, bruin gebakken aarde, in bezit van den Hr. P. Cuypers te *Ginneken*. *Berigt van Dr. Hermans*.
- Waardenburg** (Prov. Gelderland). Woerd, hoogen hof, Romm. en Germm. scherven. Leemans, *K. en Letterb.* 1843. n^o. 46; Janssen, *Oudheidkk. Mededeel.* III. 216.
- WACHENDORF (ten Z. O. van Zülpich, Pruisen). Rom. weg. Schmidt.
- WACHSWEILER (ten N. W. van Bittburg, aan den Prum, Pruisen). Overbll. van Romm. gebb. *Jahrbb.* III. 61, 62.
- WADERN (ten Z. O. van Trier). Rom. weg. Schmidt.
- Waeregem** (Prov. W. Vlaanderen). Romm. penn., de laatste van Alexander Severus. De Bast, 162, 217.
- Waermaerde**. Zie **Warmmaerde**.
- Waesmunster** (Prov. O. Vlaanderen). Romm. graven, penn. van Vespasianus tot op Postumus. De Bast, 363, 365. Pl. XV. fig. I—XII. Bronzen wig, beeldjes enz. Van den Bogaerde, *Distr. van St. Nik.*, II. 24, 28, 30, 31. Aardewerk, Romm. penn. van het Hoogere rijk, ook penn. in Griekent., te Tarsus enz. geslagen, van Gordianus Pius. Roulez, in *Mess. des Sciences historiques*, VI. 475.
- Wageningen** (Prov. Gelderland). Op den Wageningschen berg, oud muurwerk, welligt van eene eerste Christen kerk. *Aant. van Prof. Reuvens*. Bij Wageningen, bronzen wapens enz. en eene Germ. urne. *Mus. van Oudhh.* Romm. penn. van Antoninus tot op Postumus. *Berigt van Baron van Lynden van Hemmen; Verhandd. van het Kon. Ned. Inst.* II^e Kl. VI. 182. Pijpaarden beeldje. *Berigt van den Hr. Versteegh*.

Waarden (Prov. Zeeland). Een grafslampje. Emersons, ca. 1800.
(volgens mondinge medaillon van den st. J. de Wrocht
Dusseldam; ook naar te vinden?)

Wageningen. Een denarius van Trajanus, gevonden bij 't ontgraven
de gracht van de stad, in 1849 in buit ghemis van Prof. hist te degen.

Wallerdorf of Wallendorf. In de natijsheid van de
Casselt, aan den Sauer of Sure, Rom. vesting,
aan den Rom. rijk van Metz naar Maasricht;
Jahrbb. xx. 126, 127.

Wauffen. Een zeldzaam Germ. spinnsteeltje met 4p.
Schrift. Jahrbb. viii. 137. Een Rom. perencing, naar het
schijnt. Wettershoff, Kunddruckmeister, arrth. bl. 28.

Wawre (duasomburg). 8. Jahrbb. des Vereins von lth. XI, 42.

- WAHN** (ten Z. O. van Deutz, Pruisen). Romm. oudhh. en grafpl. *Beiblatt der Köln. Zeitung*. 1834. n^o. 13.
- Waldbillig** (G. II. Luxemburg). Tusschen Waldbillig en Echternach, overbll. van Romm. gebb., een bas-relief, opschr. Heylen, 479; Schaijes, II. 261; *Jahrbb.* III. 56.
- WALDESCH** (ten Z. van Coblenz, Pruisen). Rom. weg Schmidt.
- WALDKÖNIGEN** (ten N. O. van Bittburg, Pruisen). Romeinsche graven. *Jahrbb.* III. 65.
- WALDORF** (ten W. van Bonn, Pruisen). Rom. waterleiding van de bronnen der Urft naar Keulen. Schmidt.
- WALDRATH** (ten Z. O. van Trier, Pruisen). Rom. weg. Schmidt.
- Walhain** (Prov. Z. Brabant). Graf(?)heuvel. De Bast, II. S. 82; Heylen, 446.
- WALLERDORF** (ten N. W. van Trier, Pruisen). Overbll. van Rom. geb. *Jahrbb.* II. 33.
- WALLERS** (Dept. du Nord, Frankrijk). Rom. graf, penn. van Trajanus tot op Faustina. De Bast, 217.
- WANCKEN** (bij Geldern, Pruisen). Romm. oudheden. Fiedler, *Gesch. u. Alterth.* I. 123.
- Wanswerd** (Prov. Vriesland). Bronzen penn. van Antoninus Pius, in eene terp, aan de Ee. *Lijst van munten* enz. in het 16^e. Versl. der *Handell. van het Prov. Friesch Genootsch.* n^o. 17. blz. 129.
- Wanzele** (Prov. O. Vlaanderen). Gall. penn. De Bast, 431.
- WARCQ** (Dept. des Ardennes, Frankrijk). Grafheuvel. *A. de Fr.* VII. p. XLIII.
- Warffum** (Prov. Groningen). Het dorp ligt op eene wierde. *Off. Versl.* Bevloering in eenen heuvel. Westerhoff en Stratingh, 297.
- Warmarde** of **Waermaerde**. Zie **Kerkhove**.
- Warnsborn**. Zie **Arnhem**.
- Warzee** (Prov. Luik). Rom. weg. B(ov)y, *Promm. histt. dans le Pays de Liège*, II. 152.
- Wassenaar** (Prov. Z. Holland). Graf(?) heuvel, Rom. penn. van Vespasianus. Oud aen, *Room. Mog.* 32. Op de scheiding van Wassenaar en Scheveningen, digt bij het kanaal, op den grond van

- de brouwerij, de Pruisische arend, van de III. van Gulden en C^o., omtrent 20 minuten buiten 's Gravenhage, werd onder het veen, in 1844 eene koperen wig gevonden, thans in bezit van den Hr. C. van Gulden aldaar. *Berigt van den Hr. Becht te 's Hage.*
- Wasserbillig** (G. H. Luxemburg). In den Sauer, (Soure of Sure) Rom. opschr. *Jahrbb.* II. 118. Overbll. van gebb. *Jahrbb.* III. 76, 78.
- Waubach** (H. Limburg). Ten N., Germ. grafakker. Leemans, *Romm. Oudhh. te Maastr.* blz. 64, 65.
- Weerdinge** (Prov. Drenthe). Grafheuvel. *Antiqq.* I. 79. Koperen speerpunt. *Aant. van Prof. Reuvens.*
- Weerselo** (Prov. Overijssel). Onderschh. Germm. en Romm. voorwerpen, zilveren penn. van Postumus. J. H. Stork, in *Overijss. Alm.* 1845. blz. 193. Ook vuursteen messen en een zoo genaamde donderbeitel. *Gron. Crt.* dd. 25 Febr. 1845.
- WEES** (tusschen Goch en Geldern, Pruisen). Op eene heide, de Hees genaamd, bevinden zich vele Germm. grafhh. met urnen. *Onderzoek van Dr. Janssen.*
- WEIDEN** (ten W. van Keulen, Pruisen). Rom. grafkamer, beelden enz. *Jahrbb.* III. 134—148. Rom. weg. Schmidt.
- WEIDEN** (ten Z. van Saarburg, Pruisen). Rom. weg. Schmidt.
- Weiler** (G. H. Luxemburg). Rom. beeldwerk, opschr. Heylen, 474. Romm. bas-reliefs. Schaijes, II. 261.
- Weimerschkirch** (G. H. Luxemburg). Rom. opschr. Heylen, 471. In de nabijheid Rom. weg. Schmidt.
- WEISSENAU** (boven Mainz). Overbll. van Romm. gebb. en weg. Schmidt.
- WEISSENWEILER** (ten N. O. van Aken, Pruisen). Rom. opschr. Steiner, C. I. II. 47. Rom. weg. Schmidt.
- WEISSKIRCHEN** (ten Z. van Trier, Pruisen). Overbll. van Romm. gebb. en weg. Schmidt.
- Wekerom** (Prov. Gelderland). Germ. grafheuvels en urnen, ook Romm. scherven en een tufsteen fundament. *Antiqq.* III. 146; *Onderzoek van Dr. Janssen en den Hr. Heldring.*
- WELSBILLIG** (ten N. W. van Trier, Pruisen). Overbll. van Rom. geb. *Jahrbb.* III. 71. Onderaardsche grafkamer met beelden. *Jahrbb.* V, VI. 287—298.

Weer, zie Kreuk.

Weiten (5 in L. van Saarburg, Pruisen). In het
Aereserveld $\frac{1}{4}$ M. van Weiten, overbl. van
Remn. gebb. en vanden. Vatbb. III. 187. Zie ook
Weiden.

Werkhoven (Utr.). In Bevestiging, Romm. monden van Caesar.
Vischer in Utr. Volksalmanak 1838 bl. 146. Er
vonden ook andere schylen, heendelen en andere
vormen, zamen in veelkenich met de
Frankische te wijt bij Dumstet.

Westerbeek (Doo. Drenth). Op den Toppesberg, die 50 voeten boven 4 h. at-
pas de andere ligt, vonden vanden beendren geinten zijn; Bevestiging van
Rivier H. 19, opgesleed door Drenth - van drie p. 227; ten
Witten van den Toppesberg van den walle. ingesloten akke (Leger-
plaats); Drenth - over de p. 228.

Westerveld. Verlenging der Secunbrug van den 24 de van
den Westerveldschen Secunbrug. Antiq. III. 124.

Wemeldinge (Prov. Zeeland). Ten N. en ten Z. van de kerk, en ten Z. O. van het dorp, drie Vlietbergen. *Off. Versl.* Misschien is een dezelve een grafheuvel. *Aant. van Prof. Reuvens.*

WENDEL (St.) (ten Z. W. van Trier, Pruisen). Urnen. *Jahrbb.* I. 104.

WENDEN (Z. O. grenzen van het Bergsche, Pruisen). Tusschen de waterscheiding van de Sieg en de Bigge, op eene bergvlakte, tusschen Wildenburg, Hünshorn en Wenden, oude Romm. (?) wallen en grachten, urnen en andere voorwerpen. *Jahrbb.* V, VI. 249, 250.

WENDENRATH. Zie HINZERATH.

Wenduine (Prov. W. Vlaanderen). Romm. potten. De Bast, 302. Pl. XI. figg. III, IV. Bronzen. De Bast, II. S. 216.

Werkhoven (Prov. Utrecht). Rom. beeldwerk. *Mus. v. Oudhh.*; Janssen, in *Tijdschr. van Oudh. enz., van Utrecht*, IX. D. 109.

Wervick (Prov. W. Vlaanderen). Overbill. van Romm. gebb. en penn. van Julius Caesar tot op de Antonijnen. *A. de Fr.* V. p. XXXI; Heylen, 421; De Bast, 236—238. Rom. weg van Wervick naar St. Omer. Malbrancq, *de Morinis*, Schol. ad. I. 12; T. II. 601.

Wessum (H. Limburg). Sporen van Rom. weg, Rom. aardewerk. *Berigt van den Hr. Ch. Guillon.*

Westerland (Eiland Wieringen, Prov. N. Holland). Rom. graf(?) heuvel, de Sommeltjeskule. *Aant. van Prof. Reuvens*, en *berigt van den Hr. Heldring.*

Westernieland (Het) (Prov. Groningen). Germm. begraafpl. of heuvels, waarin urnen en beendertjes. Westerhoff, *Kwelderkwestie*, *Aant.* 80. blz. 64. n^o. 50.

Westervoort (Prov. Gelderland). Rom. urne en vele scherven, houten putten en Rom. penn. Janssen, *Oudheidkk. Mededeell.* III. 221. Zie ook **Ysseloort.**

Westerwolde (gemeente Norgh, Prov. Drenthe). Germm. grafheuvels, steenen wig. *Antiqq.* I. 30, 58, 180. *Mus. v. Oudhh.*

Westerwytwert (Prov. Groningen). Aarden rondeel, omringd van grachten en omheining. *Antiqq.* II. 144. Germm. grafheuvel en urnen. *Antiqq.* II. 143; Westendorp, in *Vriend des Vaderl.* IV. 489; Westerhoff en Stratingh, 302.

- West-kapelle** (Prov. Zeeland). Rom. opschr. H. Cannegieter, *Postumus*, p. 137 sqq.; Engelberts, *Aloude St.* IV. 297; van Wijn, *Huisz. leven*, IV St.; Dresselhuis en Janssen, in *N. Werken van het Zeeuwsch Gen. d. W.*
- Westrem St. Denys of St. Denys-westrem** (Prov. O. Vlaanderen). Romm. penn. De Bast, 109. Stukken Rom. rood aardewerk, aschurne, enz. Roulez, in *Mess. de Sciences hist.* VI. 480.
- Wetteren** (Prov. O. Vlaanderen). Urnen met verbrande beenderen, penn. De Bast, 92.
- WEYER** (ten Z. van Zülpich, Pruisen). Rom. weg, en in de nabijheid, waterleiding van de bronnen der Urft naar Keulen. Schmidt.
- WICHELHOF.** Zie BONN.
- Wichen** (Prov. Gelderland). Romm. scherven en tegels. *Berigt van den Hr. Guyot te Nymegen.*
- Wieringen.** Zie **Westerland.**
- Wieringerwaard** (Prov. N. Holland). Rom. weg, schijnt Z. Oostwaarts geloopen te hebben voorbij Medenblik, en N. W. ten W. door de Zype, het land van Kalandsoog in de Noordzee. Paludanus, III^e. *Verh.* 173, volg.
- WIESBADEN** (Nassau). Romm. opschr. *Jahrbb.* I. 80—83.
- WIESEDE** (O. Vriesland, Hanover). Tusschen Wiesede en Hopels, Moorbrug. *Kaartje van Arends.*
- Wildenberg of Wildenboreh** (Prov. Gelderland). Germ. grafheuvel, vuursteenen en koperen speerpunten. *Antiqq.* III. 155, 156.
- WILDENBURG** (Pruisen). Zie WENDEN.
- WILDESHAUSEN of WILSHAUSEN** (Oldenburg). Germ. grafhh. *Antiqq.* I. 74.
- WILFERDINGEN** (Baden). Zie REMCHINGEN.
- WILSUM** (Hanover). Germ. grafheuveld, Hunenpölle genaamd, met urnen. *Antiqq.* I. 191. Ten N. Oosten, hunen-kerkhof, waarop urnen met beenderen en armbanden. Ten Z. Oosten, grafhh. en een omheinde berg. Op den Hoppenberg, grafhh. met urnen. *Antiqq.* I. 199, 205, 274; II. 146; III. 171.
- Wiltenburg.** Zie **Bunnick en Vechten.**
- WINDESHEIM** (ten Z. W. van Bingen, Pruisen). Rom. weg. Schmidt.

Wichden, zie Leda.

Wicken. Gedrukt in den kern van het oorp, gedrukt:
lyt op de hinde darmstreek, Kalgoeri sauby gerekend,
van □ glazen flooth, schoteltje van terra sig., krommetje,
krompje, balsempottje, urne (van laatste waarsch. uit Ro-
meinsh), klein gesten ringetje, en paar Lelucen mun-
ten in en gouden Aureliën. Brief van den H. Guy de te
Nijmegen aan D^r. Jansen d.d. 15 Jan. 1847.

Wieringen. Tusschen Wieringen en den Anna Paulowna-polder, en
oost, waarschijnlijk Rom., weg, op verschillende plaatsen, in O. en W.
rijting, en 2 uitgestelt boomen als waterputz die nog goed
aankomstigen. J. L. de Leeuw in Konst- en Letterbod 1857 N^o. 12
H. 130 ca.

Wilcaard (Frisland). In een loop, iderom van waken; verslagen
het Proc. Fr. gen. 1856 - 1857 H. 210.

Winkeringen (1/2 H. ten W. van Saarluy, Pruisien).
Romm. waerbil. Sakbb. III. 152. In Tot gekucht auf
den Hünzen, Rom. byels van allerlei vormen; in
het gekucht auf in Heidenberg. kisten (van steen?) met
wapenen. Sakbb. III. 157.

Widsum (Dier. Frisland). Rom. munten van Faustina Tennis en Gordianus. Dierke aanwinsten van de penm. vers. van L. F. Genootschap - 1853 - 1856, en van T. Paspasanny(?). Verlag, Fr. Genootschap, 1863 bl. 42. Oorls II donari van Domitianus - Trebonianus gallus, in an kop jaanda; die Dierke in 7 Verlag Fr. Gen. 1864 p. 180 199.

Widum (Frisland). Donarii van Faustina (gem. v. Antoin. Pius) XXXVII Verlag van het - Frisck genootschap 1864 - 1865 bl. 131.

Witten (beerschap bij dossen). Vele heuvelen, genaamd Witten. Door Picardi, artik. p. 45 met de witten rijven in verband gebracht.

Woerden (Prov. Z. Holl.) Rom. munten, in het Acad. penningkab. te lijken; in Leberke 1850 N. 17 bl. 260.

Wollinghuizen. Germ. wron. Artig. I. 181.

Woltersum. Pochdoren, horens, werg - en wrepenting, overtekening met het by leyn by Duurslek geordene, uit een wierde. H. O. Feith in Gron. Com. 1847 d. 20 April.

WINGERING. Zie DINGDORF.

WINGEROHR (tusschen Coblenz en Trier, Pruissen). Rom. weg. Schmidt.

Winssen (Prov. Gelderland). Romm. (?)scherven, woerd, op dezelfde een Rom. penn. *Berigt van den Hr. O. G. Heldring* en dezelfde in Nijhoff's *Bijdr.* D. II. 1 St. 76.

Winsum (Prov. Vriesland). Zie **Monniken-Bajum**.

WINTERSDORF (bij Trier, Pruissen). Grondsl. van Rom. geb. *Jahrbb.* III. 59, 72, 73.

Winterswijk (Prov. Gelderland). Germm. grafheuvels, waarin uren, koralen, enz. *Antiqq.* III. 149.

WINTRICH (beneden Neumagen, aan de Moezel). Rom. graf, en penn. *Jahrbb.* II. 145; IV. 194, 195.

WISCHPELT (tusschen Trier en Coblenz, Pruissen). Rom. weg. Schmidt.

Wittelte (gem. ~~Vladdof~~, Prov. Drenthe). Heuvel, van eene gracht *H. D. Diver* omgeven en oude schans. *Westendorp, Hunnebb.* 65.

Woerden (Prov. Z. Holland). Romm. molensteenen, thans in den gevel van het Raadhuis ingemetseld, gevonden in de stadsgracht in de 17 eeuw. *Aant. van Prof. Reuvens.*

WOLFERSWEILER (ten N. W. van St. Wendel). Rom. weg. Schmidt.

Wolfhees (onder Doorwerth, Prov. Gelderland). Germm. grafh. met verbrande beenderen en scherven. Tufsteenen fundamente van eene oude kerk, naar het schijnt, thans nog kapel genoemd, enz. *Onderzoek van Dr. Janssen; vergel. Heldring en Jonckers, Veluwe,* 241.

Wollinghuizen (Prov. Groningen). Omstreeks $\frac{1}{4}$ uur ten N. van deze plaats, aan den weg naar Vlagtwedde, en ten W. van de Boertange, urnen op eene Germ. begraafplaats. *Berigt van Mr. P. A. Brugmans.*

Woltersum (Prov. Groningen). Eene hooge wierd; in een gedeelte werden oude penn. gevonden. H. O. Feith, in *Gron. Volksalm.* 1843. 116.

Wommelghem (Prov. Antwerpen). Romm. penn. van Philippus en Gallienus. *Heylen,* 418.

Wondelgem (Prov. O. Vlaanderen). Een penn. van Augustus. *De Bast,* 86.

WORRINGEN (beneden Keulen, aan den Rijn). Rom. opschr. *Steiner,*

C. I. II. 42, 43. Jahrb. III. 100. Ten Z. overbl. van Romm. gebb. en weg. Schmidt.

WORSCHWEILERHOF (ten Z. W. van Homburg, Ryn-Beijeren). Rom. weg en overbl. van gebb. Schmidt.

Woubach. Zie **Waubach.**

Woudrichem (Prov. N. Brabant). In den omtrek, Rom. penn. in 1811 (?) gevonden. Hermans, *Mengelw.* I. 17—23.

Woudsend (Prov. Vriesland). Romm. penn., onder anderen van Jul. Caesar. Oeco Scharlensis, p. 24, volg. *Berigt van den* Hoogl. H. W. Tydeman.

Wijk bij Duurstede (Prov. Utrecht). Romm., Germ., Gall., maar vooral Frankk., oudhh. van allerlei aard. Janssen, *Oudheidkk. Mededeell.* I—III.

Worrum (Friesland). Urnen, fragmenten van bemakte, af-
balkten steen, schelpen, enz. te diepte van 15 voet. Verley
van 4 Prov. Frisch gen. 1856-1857 bl. 207.

Wijchen, zie Wichen.

Wijns, zie Giekerk.

216

The first of these is the Journal of the British Association for the Advancement of Science, which was first published in 1831. It is a quarterly journal, and is one of the most important and influential of the kind. It contains a large amount of original research, and is a valuable source of information on the progress of science in all branches.

The second is the Journal of the Royal Society, which was first published in 1665. It is a quarterly journal, and is one of the most important and influential of the kind. It contains a large amount of original research, and is a valuable source of information on the progress of science in all branches.

The third is the Journal of the Philosophical Society, which was first published in 1785. It is a quarterly journal, and is one of the most important and influential of the kind. It contains a large amount of original research, and is a valuable source of information on the progress of science in all branches.

The fourth is the Journal of the Medical Society, which was first published in 1785. It is a quarterly journal, and is one of the most important and influential of the kind. It contains a large amount of original research, and is a valuable source of information on the progress of science in all branches.

X.

XANTEN (Pruissen). Grondsl. van Romm. gebb., graven, en voorwerpen van allerlei aard. Fiedler, *Gesch. u. Alterthh.* I; *Römm. Inschr. in Xanten* (Wezel 1839); Houben's *Antiquarium* en Fiedler's *Erotische Bildwerke* etc.; Janssen, *Insec. Grr. et Latt.* 79, 91, 160, en de aangehaalde werken in diens *Gedenkt.* 88—90; Lersch, *Centralm.* II. Aan De Beek, een mijlpaal. Fiedler, *Gesch. u. Alterthh.* I. 89, uit Pighius, *Herc. Prod.*; vergel. *Jahrbb.* V, VI. 422, 423.


Y.

Yde. Zie **Ide.**

Ysseloort (Prov. Gelderland). Oude houten Romm. (?) patten, en onderscheidene Romm. penningen. Janssen, *Oudheidkk. Mededeell.* III. 228, 229.

YVOIS. Zie **CARIGNAN.**

Yzendoorn (Prov. Gelderland). Oude scherven, op den hoogen hof. *Berigt van den Hr. O. G. Heldring.*



Zoelen. Denarius van Vespasianus, bij Prof. Kest.

En bronzen munt van Antoninus Pius, 1^o gr., gevonden op de Hart, bij Prof. Kest te Leyden, deze laatste heeft op de kl. TR POT

XIX COS IIII || SC

En bronzen munt van Constantinus (?), 1^o gr., ibidem gevonden bij de
zelften.

Zwielichem. Een Rom. muntje van Constantinus junior. Af vott^{xx},
en onbetwistbare scherven, maar men meent Remaanische. Breef van
M^r. bych van Zwielichem dd. 16 Briny en 17 Aug. 1851 aan D^r. Jansz.
De scherven zijn, zacht en glad schotter, alles gevonden op een 'Lange
intermeerd genaam ^{aan} aerdberg.

Z.

- ZAILBACH** (bij Mainz). Romm. graven. *Jahrbb.* II. 53, 91, 99.
- Zalt-Boemel** (Prov. Gelderland). Rom. penn. van Tiberius. Leemans, *Romm. Oudhh. te Rossem*, 132.
- Zedelghem** (Prov. W. Vlaanderen). Een Rom. penn. van Nero. De Bast, 326.
- Zeist** (Prov. Utrecht). Rom. grafscript, misschien aldaar gevonden. Saxius, *De ara Rom.* 158. Tufsteen doodkist. Kist, *Nederl. Archief v. Kerkel. Gesch.* II. 393.
- ZERF** (ten Z. van Trier, Pruissen). Rom. opschr. Steiner, *C. I.* II. 82. Rom. weg. Schmidt.
- ZERMEZELE** (Dept. du Nord, Frankrijk). In de nabijheid, Rom. weg van Cassel op Mardijk. Malbrancq, *de Morr.* Schol. ad I. 12. T. I. 600.
- Zetten** (Prov. Gelderland). Germm. en Romm. potten; penning van Constans. Janssen, *Oudheidkk. Mededeell.* III. 293.
- ZEWEN** (ten Z. W. van Trier, Pruissen). Rom. weg. Schmidt. Links van den weg, Romm. doodkisten. *Jahrbb.* IV. 209.
- Zoelen** (Prov. Gelderland). Woerd, eene grove urne, oude potjes, scherven, koralen, penn. enz. *Berigt van den Hr. J. C. van der Veur.*
- Zoelmond** (Prov. Gelderland). Oude potten, scherven en houtwerk, op de galgenwoerd, de werf, den zandhof, het hoog-end en den dorpschen boogaard. *Berigt van den Hr. J. C. van der Veur; onderzoek van Dr. Janssen.* Rom. penn. van Philippus, in bezit van Dr. Janssen.
- Zoutkamp** (Prov. Groningen). Lijkurne. Westendorp, in *Vriend des Vaderl.* IV. 489.
- Zuid-Laren.** Zie **Laren.**
- ZÜLFICH** (Pruissen). Romm. opschr. Steiner, *C. I.* II. 127; *Jahrbb.* I. 116; III. 196. Rom. weg en overbll. van Romm. gebb. Schmidt. Opschr. *Jahrbb.* IV. 212; V, VI. 341.

Zundert (Groot-) (Prov. N. Brabant). Altaar met opschr. aan de Dea Sandraudiga. Janssen, *Inscr. Grr. et Lat.* 90, 91. Overhll. van Rom. geb. Cuypers, in *Nijhoff's Bijdr.* IV. D. 2^o St. 157. Zie ook *Antiqq.* II. 141, en *werken van het Kon. Ned. Instit.* II Cl. I. 89; II. 165.

Zuurdijk (Prov. Groningen). Grafheuvels, in welke steenen wapens. *Antiqq.* III. 158; Westendorp, in *Vriend des Vaderl.* IV. 49, volg.; Westerhoff en Stratingh, 292—295; Westerhoff, *Kwelderkwesitie*, 17, aant. 27.

Zijen (Prov. Drenthe). Urnen met asch en beenderen. *Mus. van Oudhh.* In het Zijerveld, aan den Koningsweg, een hunebed. Westendorp, *Hunnebb.* 66.

Zweelo (Prov. Drenthe). Grafheuvel, waarin eene urne. *Mus. van Oudhh.*

Zweins (Prov. Vriesland). Germ. urne. *Berigt van Mr. J. Dirks te Leeuwarden.*

Zwijnaarde. Zie **Swijnaarde.**

Zyff (de, Prov. S. Holland) gelycke van een lufftplanen weg, naar het tehyest.
Schiedams bl. 273.

Zyren. Graffhuys, enkel vromen van v. brandt menndenbescheiden, en
lyerpleats. Ontstedoch van mij seluen, d. 10 Februj 1847.

Zure, in Slaas.

Received of [Name] [Amount] [Date] [Description]

for [Description] [Amount] [Date]

by [Name] [Amount] [Date]

for [Description] [Amount] [Date]

by [Name] [Amount] [Date]

for [Description] [Amount] [Date]


by [Name] [Amount] [Date]

for [Description] [Amount] [Date]

by [Name] [Amount] [Date]

for [Description] [Amount] [Date]

by [Name] [Amount] [Date]



1507827

[Faint, illegible handwriting, likely bleed-through from the reverse side of the page.]

In de Kronijk van het historisch genootschap te Utrecht.
Utrecht (by) Kemink en Z. 1846. 8^o bl. 9.

"Eindelijk brengt de voorzitter te tafel een antignamische
Kaart van Nederland etc., Dins - Leersum en Samenz, over
wier vlijtige nasporingen en altijd waardige pen de
wetenschap reeds zoo vele belangrijke nasporingen mede-
dedingen verschuldigd is. Volgens den spreker zonden er op
de alphabetische Aankomst wel enige oaleringen kee-
men vallen; vooral den aandrif van Luxemburg, men-
de hij, dat noch de beste noch de laatste bronnen gebruykt
waren. Hij gaf intusschen allen lof aan deren hoogst
verdienstelijken en bruikbaren arbeid; schetste de vele
moeydigheden aan welke een dergel. verbonden, en be-
maakte, dat een exemplaar deze kaart niet alleen
in alle gehoorzalen, maar historia patriae indovereen
vorden, maar ook in alle gymnasien bekende ge-
vonden te worden."

REPORT OF THE

COMMISSIONERS

OF THE LAND OFFICE
IN RESPONSE TO A RESOLUTION PASSED BY THE
LEGISLATURE AT ITS SESSION IN 1884
RELATIVE TO THE LANDS BELONGING TO THE STATE

1885

ALBANY:
J. B. BROWN, PRINTER.

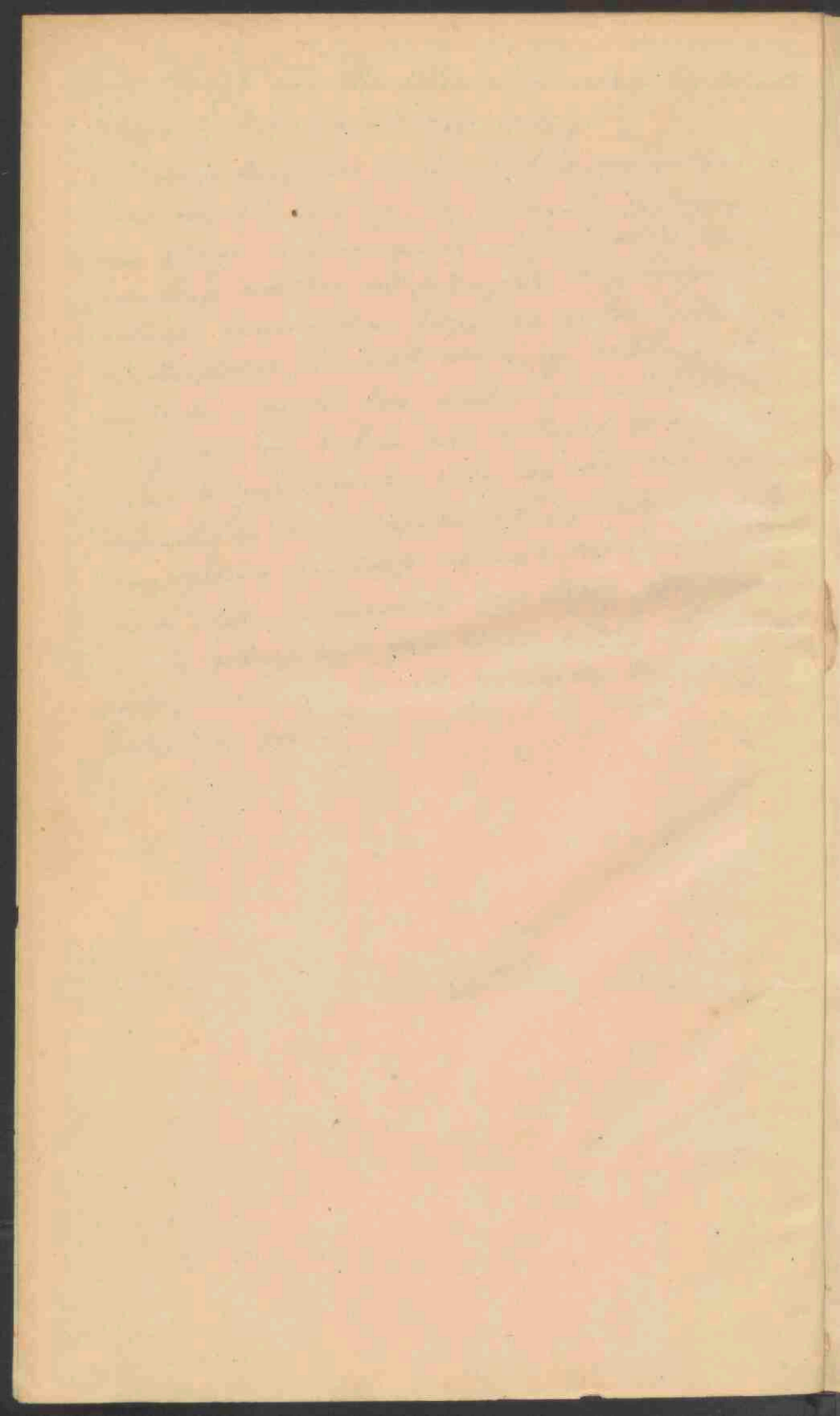
1885

ALBANY:

1885

J. B. BROWN, PRINTER.

The following is a list of the lands belonging to the State, as reported by the Commissioners of the Land Office, in response to a resolution passed by the Legislature at its session in 1884, relative to the lands belonging to the State.



BERIGT VAN INTEEKENING

OP EENE

K A A R T

VAN DE IN NEDERLAND, BELGIE EN EEN GEDEELTE DER
AANGRENZENDE LANDEN GEVONDEN ROMEINSCHE,
GERMAANSCHÉ OF GALLISCHE OUDHEDEN; BE-
NEVENS DE ROMEINSCHÉ EN ANDERE OUDE
WEGEN, ENZ.

BEGONNEN

DOOR

WIJLEN DEN HOOGLEERAAR

C. J. C. REUVENS,

VOORTGEZET EN UITGEGEVEN

DOOR

D^r. C. LEEMANS,

Directeur van het Nederlandsche Museum van Oudheden,

EN

D^r. L. J. F. JANSSEN,

Conservator bij hetzelfde Museum.

TE LEYDEN

BIJ **H. W. HAZENBERG & C^o.**

Tot grondslag voor deze Kaart is aangenomen de *Carte administrative et routièrre de la Belgique et de la Hollande, contenant aussi les pays limitrophes, dressée par J. E. Wörl*, met weglating van alles wat op de oudheden geen betrekking had, en tot het vinden of later bijvoegen van bepaalde plaatsen niet volstrekt vereischt werd. In Nederland en Belgie zijn de namen en hoofdsteden der Provinciën ingevuld; voor het overige alleen de namen van plaatsen waar, of in welker nabijheid oudheden gevonden zijn, of die dienen moesten om de rigting van oude wegen aan te duiden. De verschillende teekens bij die namen gevoegd, doen in een' oogopslag

den aard der gevonden voorwerpen kennen, en onderscheiden voor-
eerst Romeinsche van Germaansche of andere oudheden; vervolgens
in elke dezer klassen, de geheel of slechts gedeeltelijk nagespoorde
oude wegen, de legerplaatsen, de overblijfsels van gebouwen, de
opschriften en beelden, de kleinere beweegbare voorwerpen, en die
welke geene stellige bewijzen van eene vaste woonplaats opleveren, als
hunnebedden, grafheuvels, grafakkers, enz. Eene afzonderlijk gedrukte
alphabetische lijst geeft, zoo beknopt mogelijk, nadere aanduiding van
de onderscheidene voorwerpen, en doet het gezag kennen waarop de
verschillende opgaven berusten.

Voor Nederland en het Groot-Hertogdom Luxemburg, ook voor
Belgie, waren de bewerkers in de gelegenheid, hetzij uit eigen aan-
teekeningen, hetzij door vriendschappelijke mededeelingen van ver-
schillende geleerden en oudheidminnaars, hunne opgaven vrij volledig
te maken. Wanneer er enkele plaatsen aan hunne aandacht ontsnapt
zijn, of latere ontdekkingen nieuwe bijdragen leveren om de kaart
verder aan te vullen, zoo zullen die zonder moeite door ieder op
het gedrukte exemplaar bijgeteekend en bijgeschreven kunnen worden.

De Kaart wordt op steen gegraveerd en bestaat uit zes bladen in 1^o.
op goed stevig gelijmd papier; de tekst zuiver en met fraaije letter af-
gedrukt, zal ongeveer acht bladen in 8^o vullen. Het geheel kost bij
intekening ZES GULDEN, te betalen bij de aflevering van het exem-
plaar. De intekening staat open tot ultimo September. Na het sluiten
der intekening wordt de prijs met *een vierde* verhoogd.

Ofschoon de kaart reeds voor een groot gedeelte op steen gebragt
is, wenschen echter de ondergeteekenden eene intekening te ope-
nen, om zich te verzekeren, in hoeverre zij in deze onderneming op
de belangstelling hunner landgenooten zullen kunnen rekenen.

Men kan zich tot de intekening verbinden op het hiernevensgaande
biljet, hetwelk men door tusschenkomst van zijnen gewonen boek-
handelaar aan de ondergeteekenden kan doen toekomen. Zij die een
aantal van twaalf intekenaars verzamelen, ontvangen een dertiende
exemplaar vrij.

De namen der intekenaars worden bij den tekst der kaart afgedrukt.

Leyden Junij 1844.

H. W. HAZENBERG & C^o.

BILJET VAN INTEEKENING.

De ondergeteekende (a)
wonende te (a) teekent bij den Boekhandelaar (b)
te (b) , op exemplaar van de KAART VAN DE
IN NEDERLAND, BELGIE EN EEN GEDEELTE DER AANGRENZENDE LANDEN GEVON-
DEN ROMEINSCHE, GERMAANSCHEN OF GALLISCHE OUDHEDEN, BENEVENS DE RO-
MEINSCHEN EN ANDERE OUDE WEGEN enz., volgens het daarvan gedrukte bericht, uitgege-
ven bij de Boekhandelaars H. W. HAZENBERG & Co. te Leyden; tegen den prijs van *Zes*
Gulden.

(a) Namen, stand en woonplaats des Inteckenaars.

(b) Naam en woonplaats van den Boekhandelaar, door wien men het exemplaar wil ontvangen.

