



Atlas van den Oost-Indischen Archipel

<https://hdl.handle.net/1874/433537>

ATLAS

Dupl. caat.

VAN DEN

OOST-INDISCHEN ARCHIPEL,

DOOR

J. RIJNENBERG.



ARNHEM.

H. A. TJEENK WILLINK.

a.9.

6²

~~Maart 2021~~

70
2020

Dr. B. Peiden: Geschenk.
Kartogr.: Kupf.-u. Bog.

VIII C. a. g. ^{obl.}





see
H

ATLAS

VIII C. a. g. ob.

VAN DEN

OOST-INDISCHEN ARCHIPEL,

DOOR

J. RIJNENBERG.



Lith. F. 2

I N H O U D :

- | | | |
|-------------------------------|---|------------------------------------|
| 1. De Oost-Indische Archipel. | 9. Palembang. | 17. Broenei. |
| 2. Java. | 10. Siak en Indragiri. | 18. Celebes. |
| 3. West-Java. | 11. Atjih en de Battalanden. | 19. Menado. |
| 4. Midden-Java. | 12. Borneo. | 20. De landen om de golf van Tolo. |
| 5. Oost-Java. | 13. Wester-Afdeeling van Borneo. | 21. Makasser en onderhoorigheden. |
| 6. Sumatra. | 14. Zuider-Afdeeling van Borneo. | 22. De kleine Soenda-eilanden. |
| 7. Sumatra's Westkust. | 15. Zuidelijk deel der Ooster-Afdeeling. | 23. De Molukken. |
| 8. Bengkoelen en Lampong. | 16. Noordelijk deel der Ooster-Afdeeling. | 24. Nieuw-Guinea. |

1871
ARNHEM,

H. A. TJEENK WILLINK.

VOORBERICHT.


Eene »Beschrijving van den Oost-Indischen Archipel en van de zeden, godsdienst, gewoonten en karakter der verschillende volksstammen» verschijnt eerlang bij den Uitgever van dezen Atlas.

Oorspronkelijk had ik de Beschrijving en den Atlas onafscheidelijk aan elkander willen verbinden, maar heb later besloten elk afzonderlijk verkrijgbaar te stellen, omdat misschien de Beschrijving ook bezitters van meer uitvoerige kaarten van dienst kan zijn en een goedkoope Atlas welkom zal wezen aan velen, die zonder in de gelegenheid te zijn tot nauwgezette studie, eenigzins wenschen kennis te maken met de ligging van hun aanstaand verblijf of dat van geliefde betrekkingen.

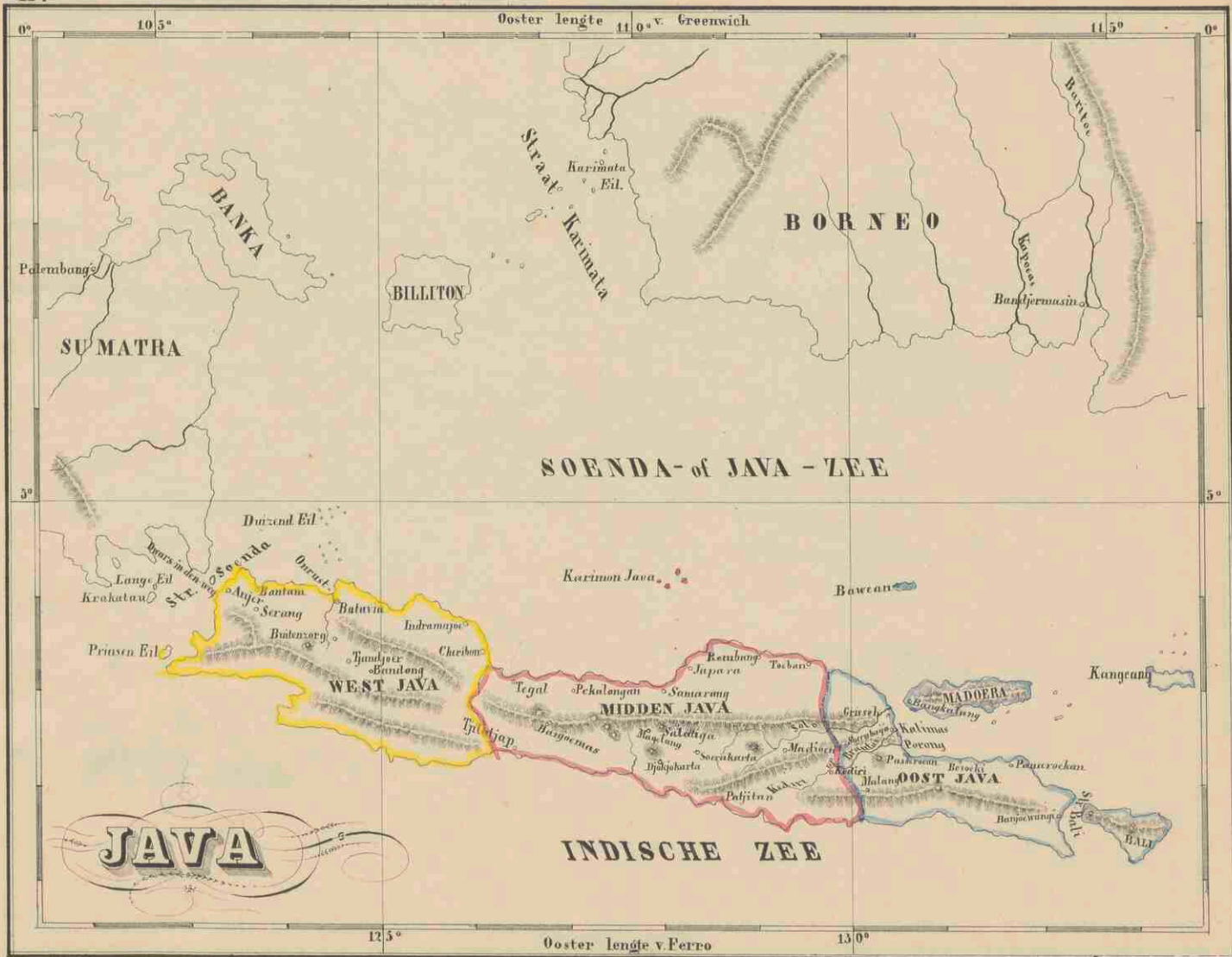
Goenoeng-Pattie bij Samarang.





J. R.

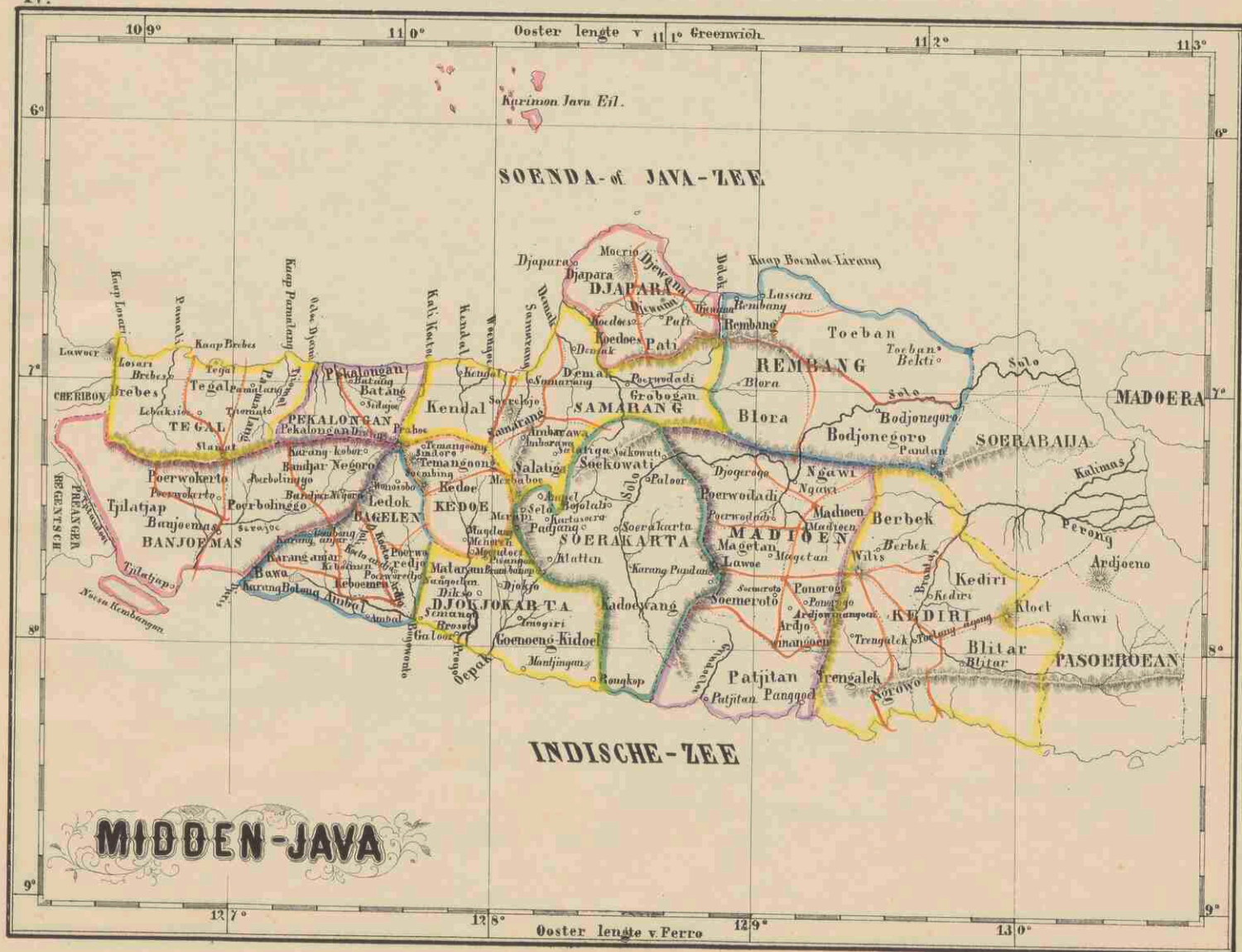


II.






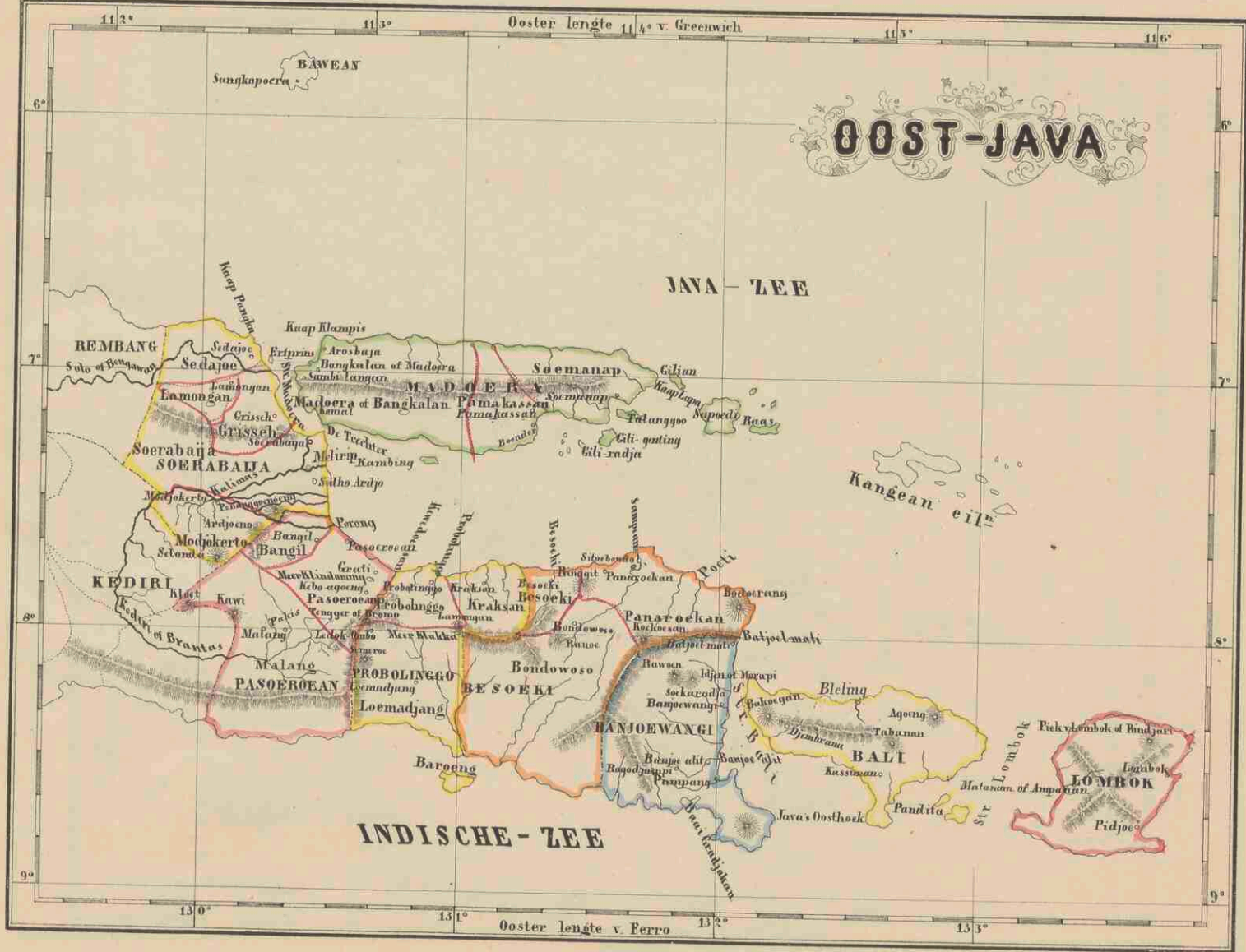





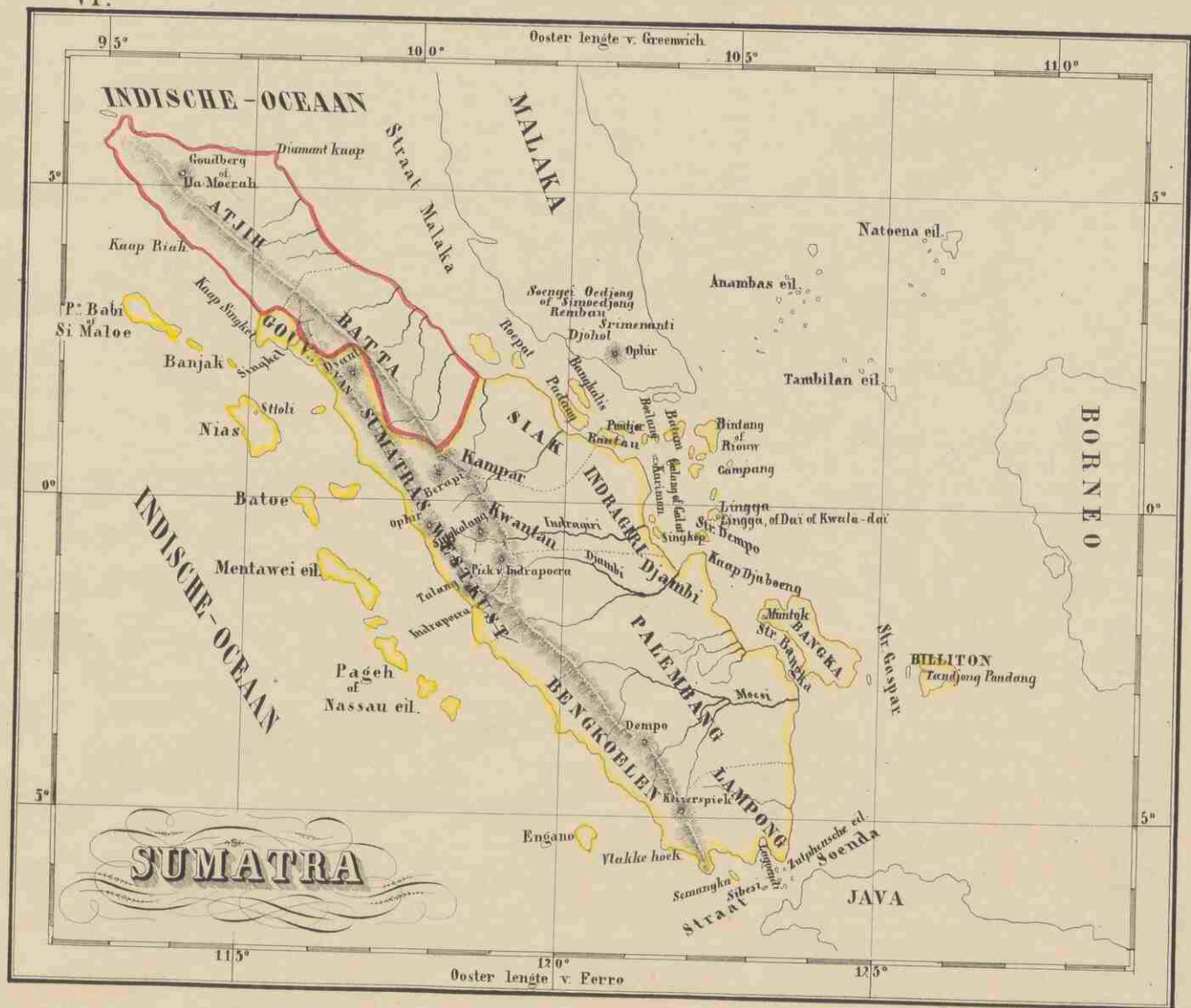
Leth. v. H. A. Tjeenk Willink, Amstern




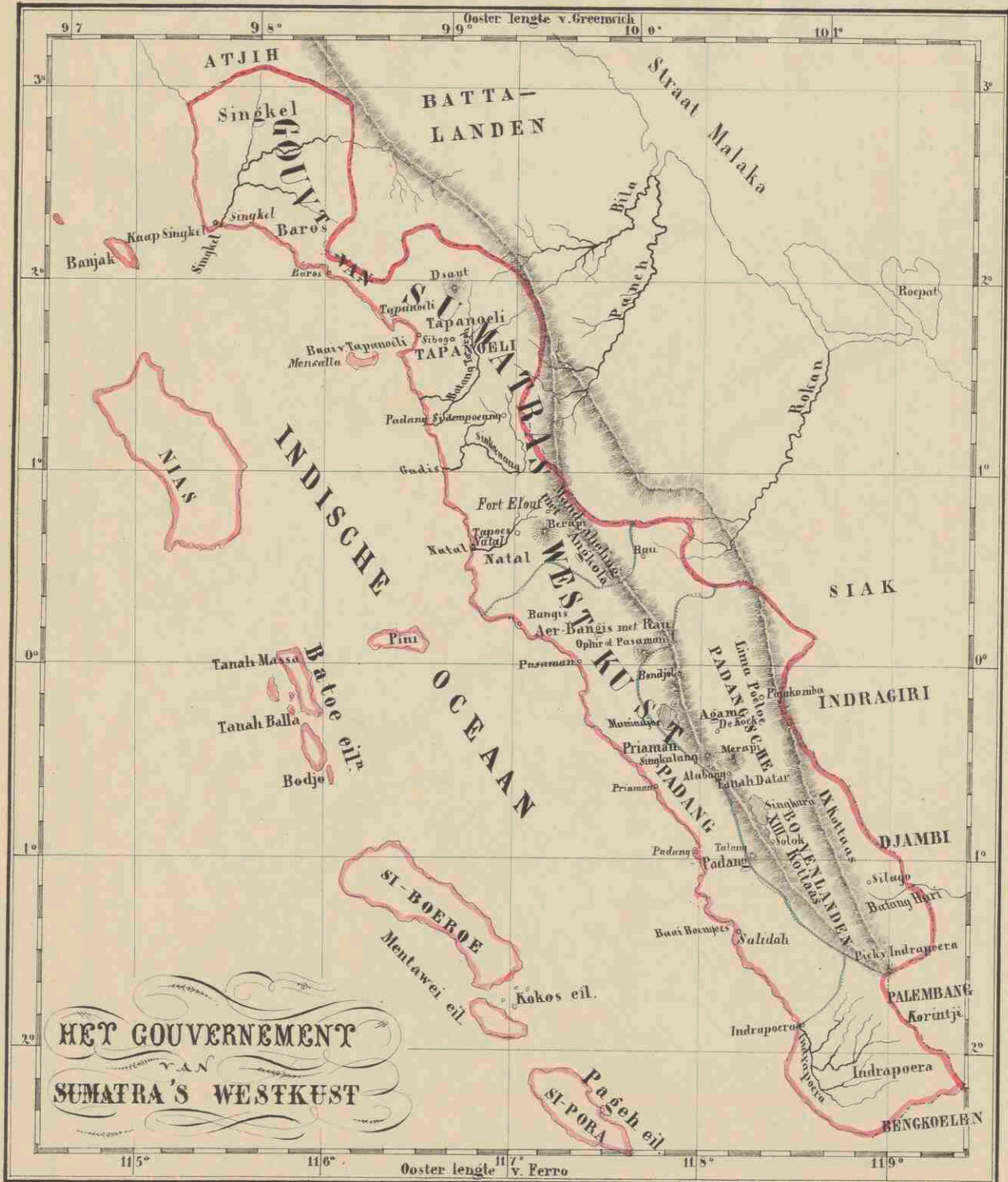
V.






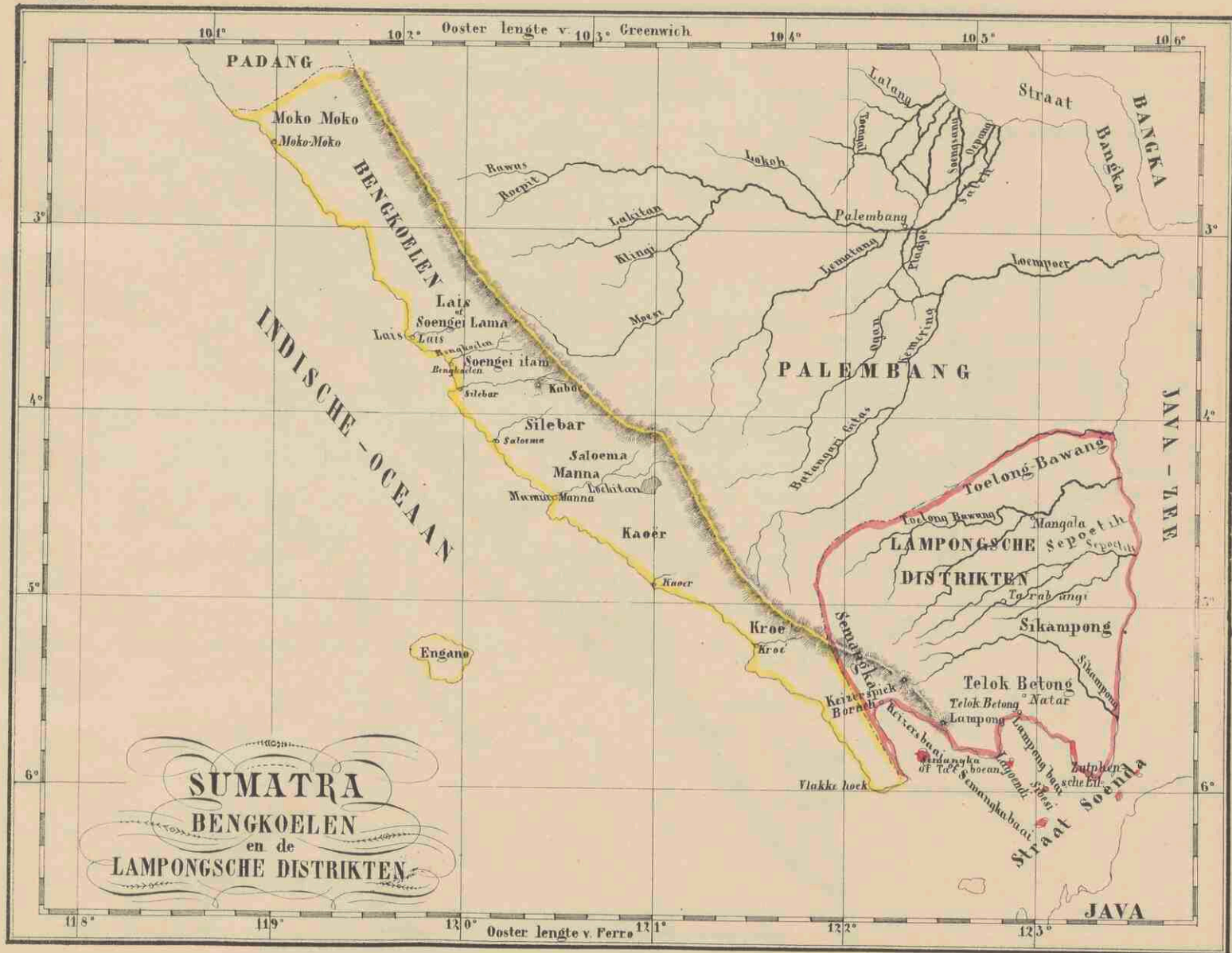







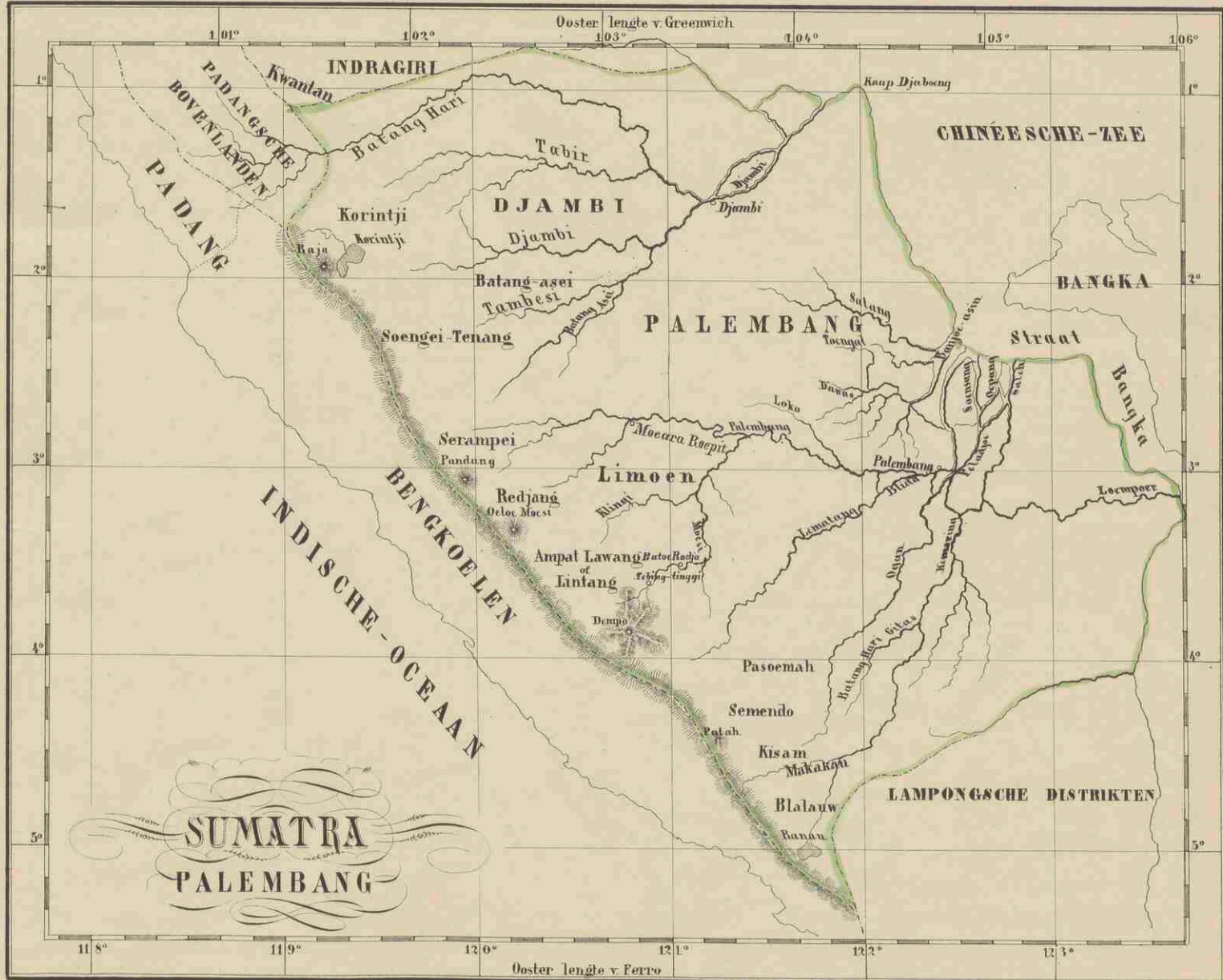
Lith. v. H. A. Tjenti Willink, Amboin





Lith. v. H. A. Dronk, Wellink, Arnhem.








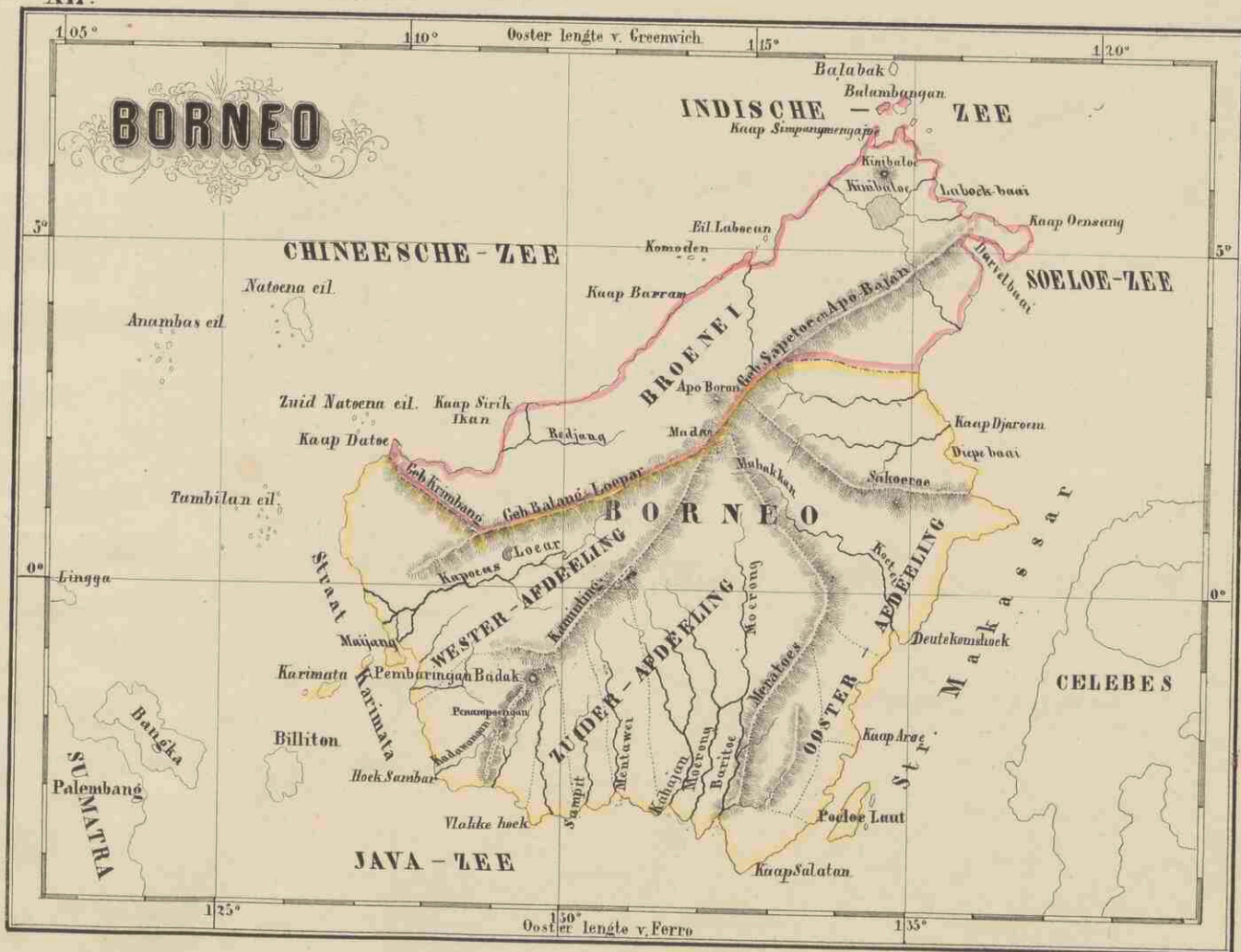




SUMATRA
 ATJIH
 en de
 BATTA-LANDEN


Atlas van de Oost-Indische Archipel



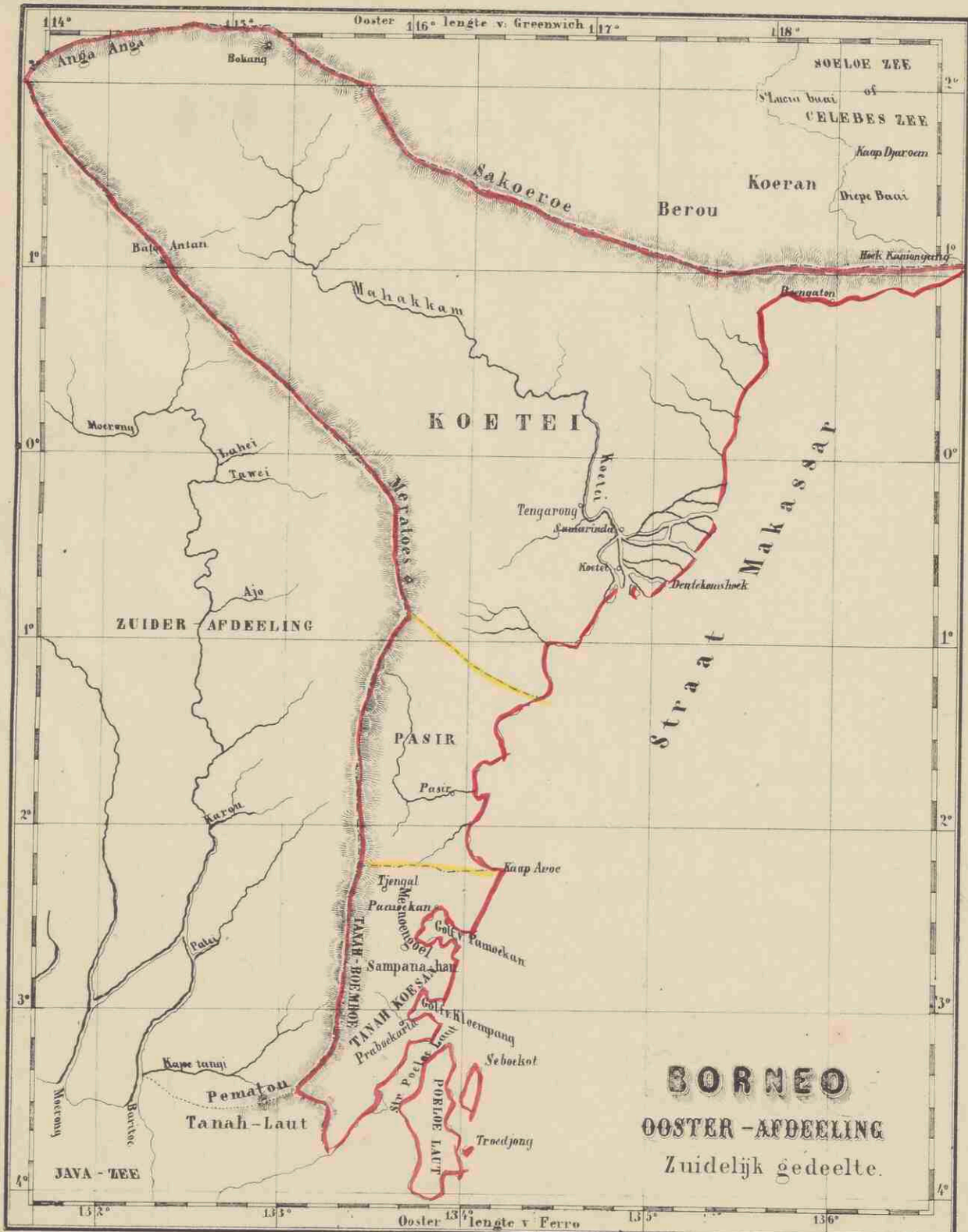


Lith. v. H. A. Tjens Willem, Arnhem.




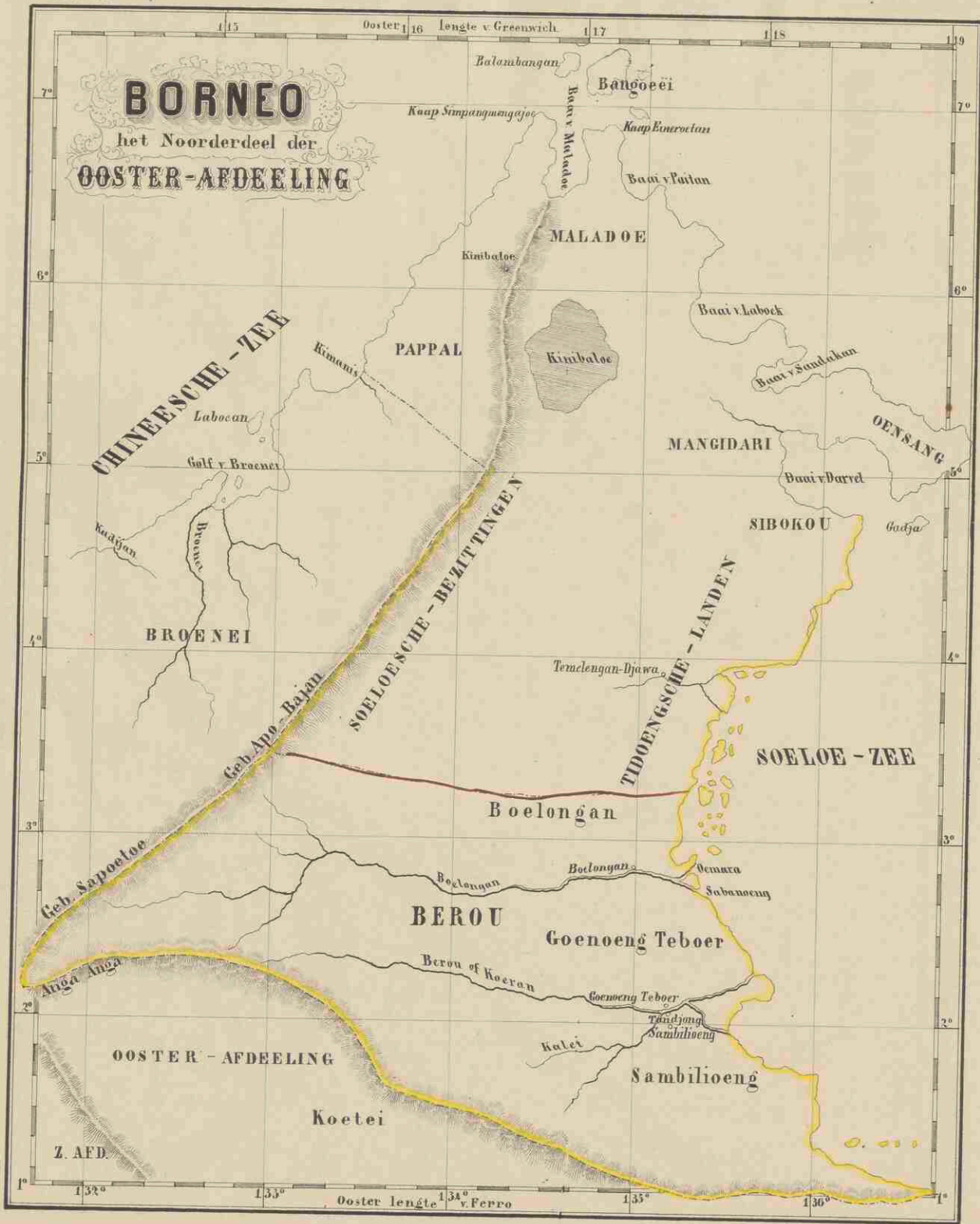





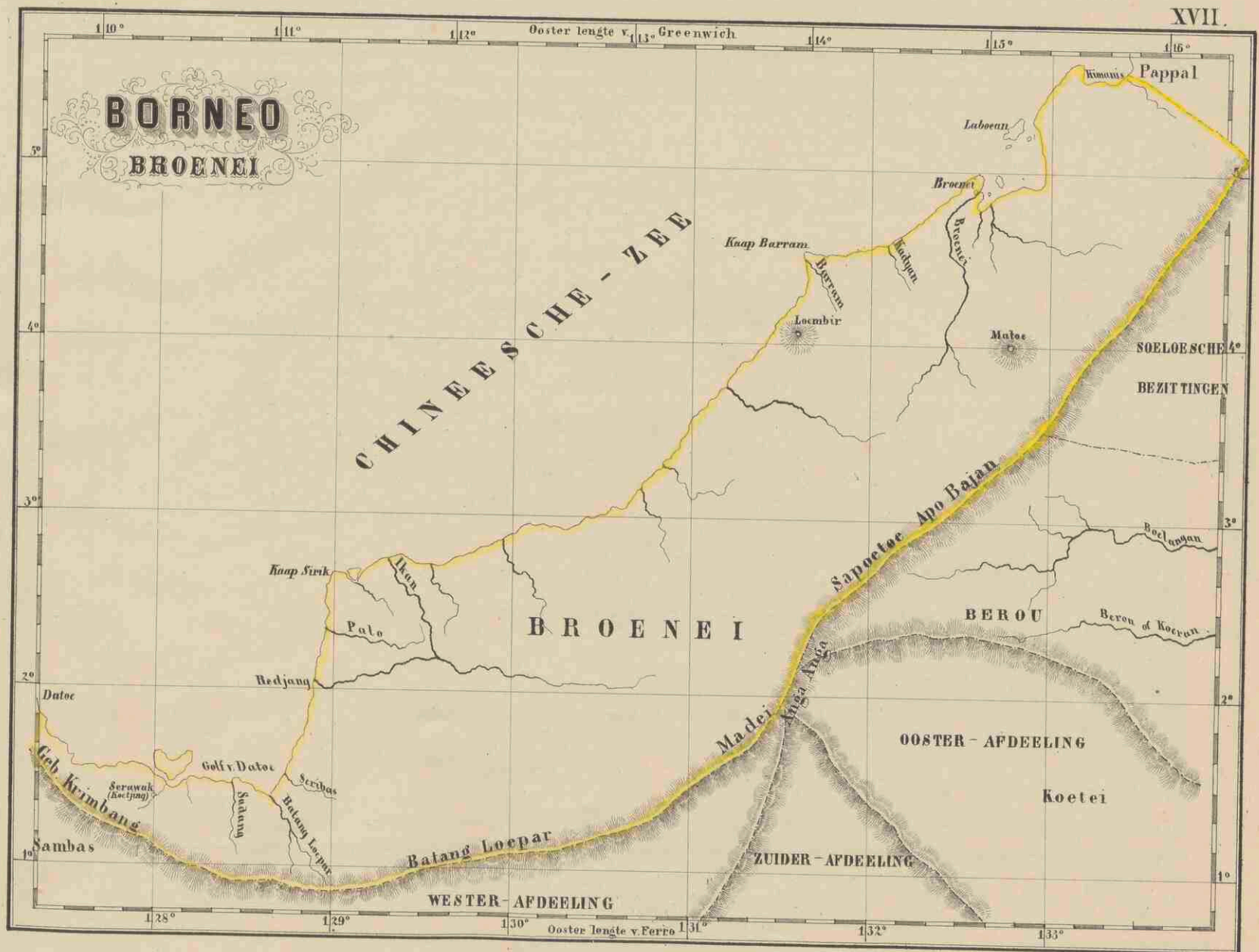


Uit de Atlas van de Oost-Indische Archipel




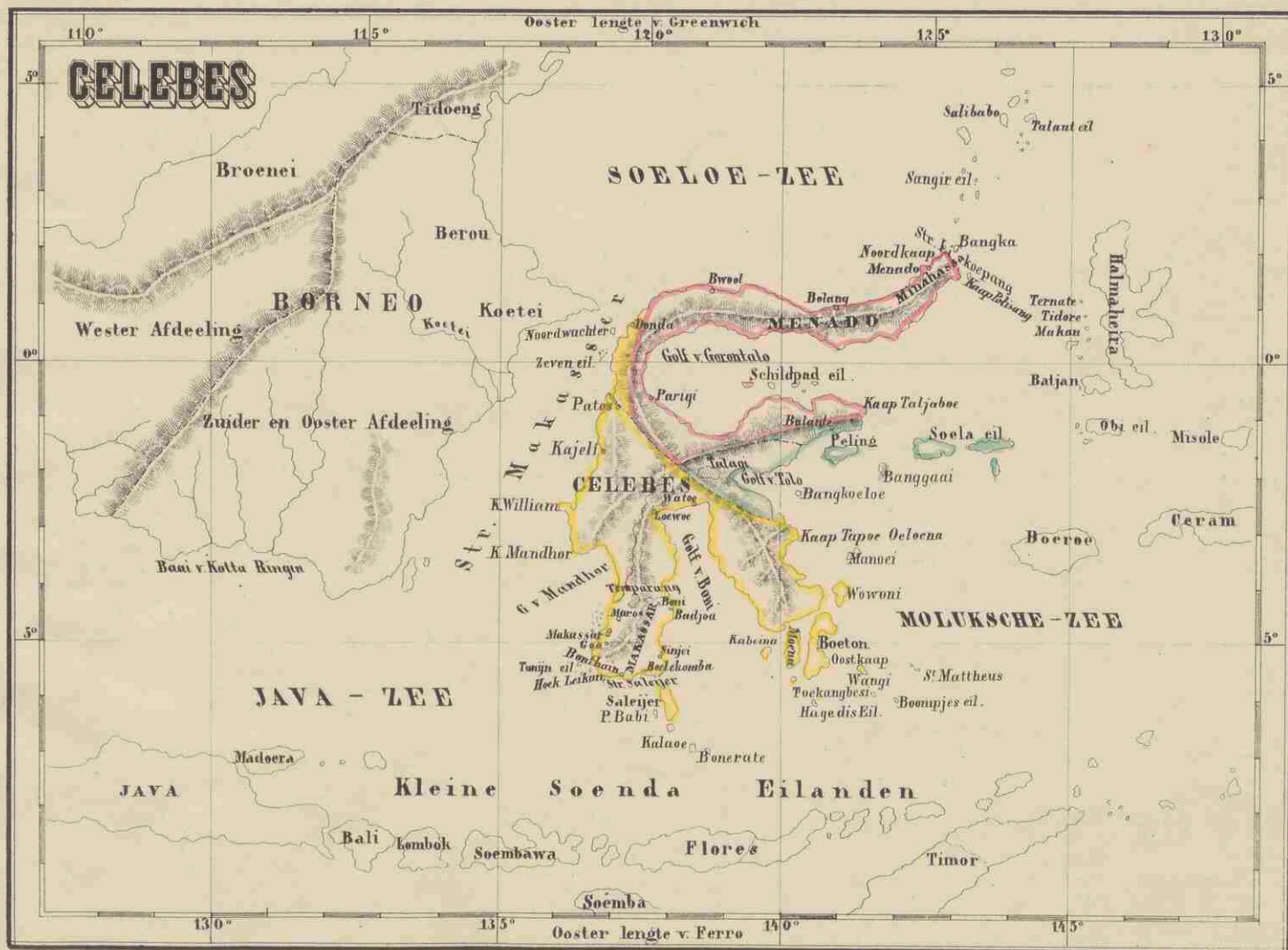







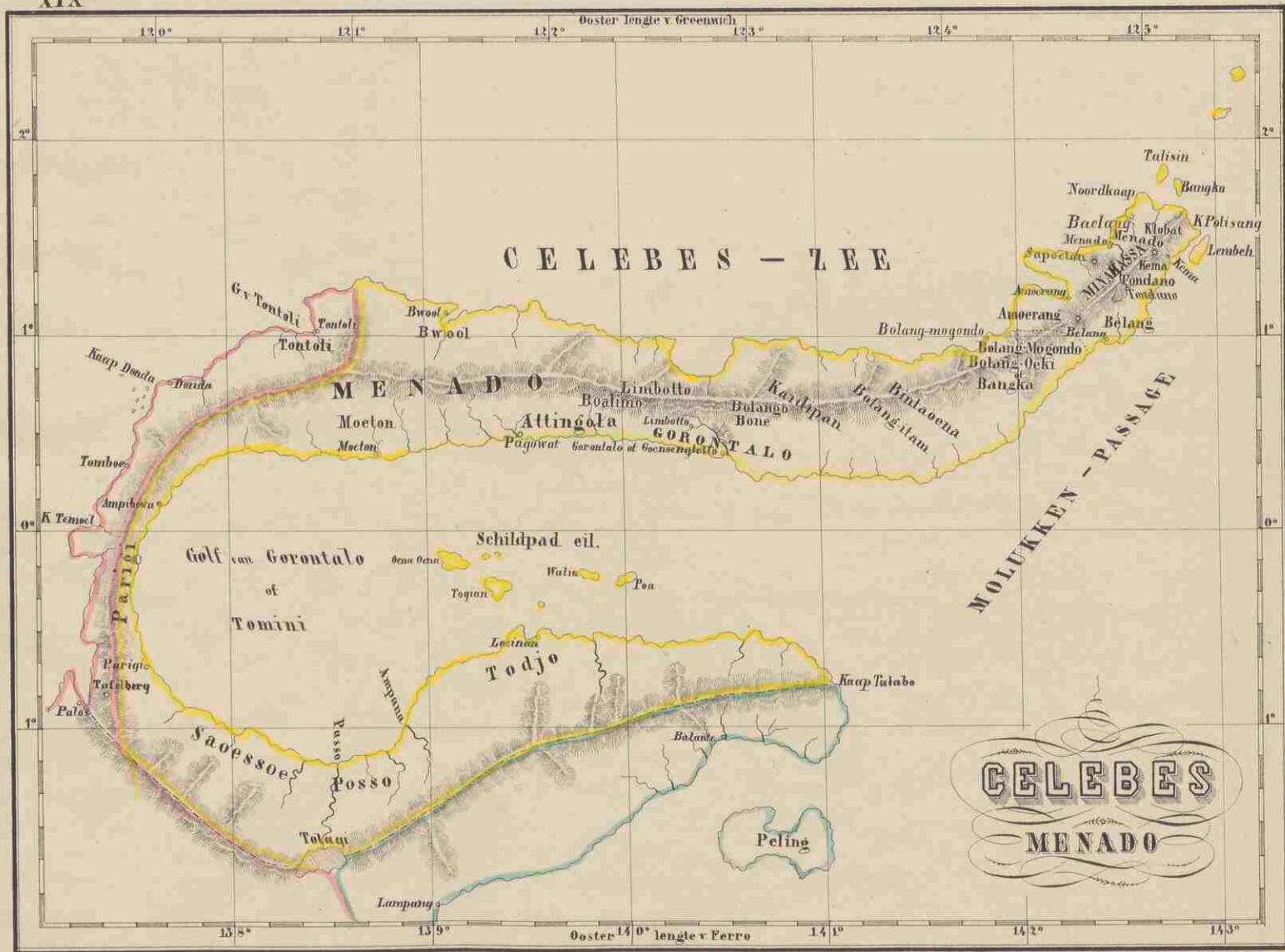
Lith. v. H.A. Tjank Willek, Arnhem.



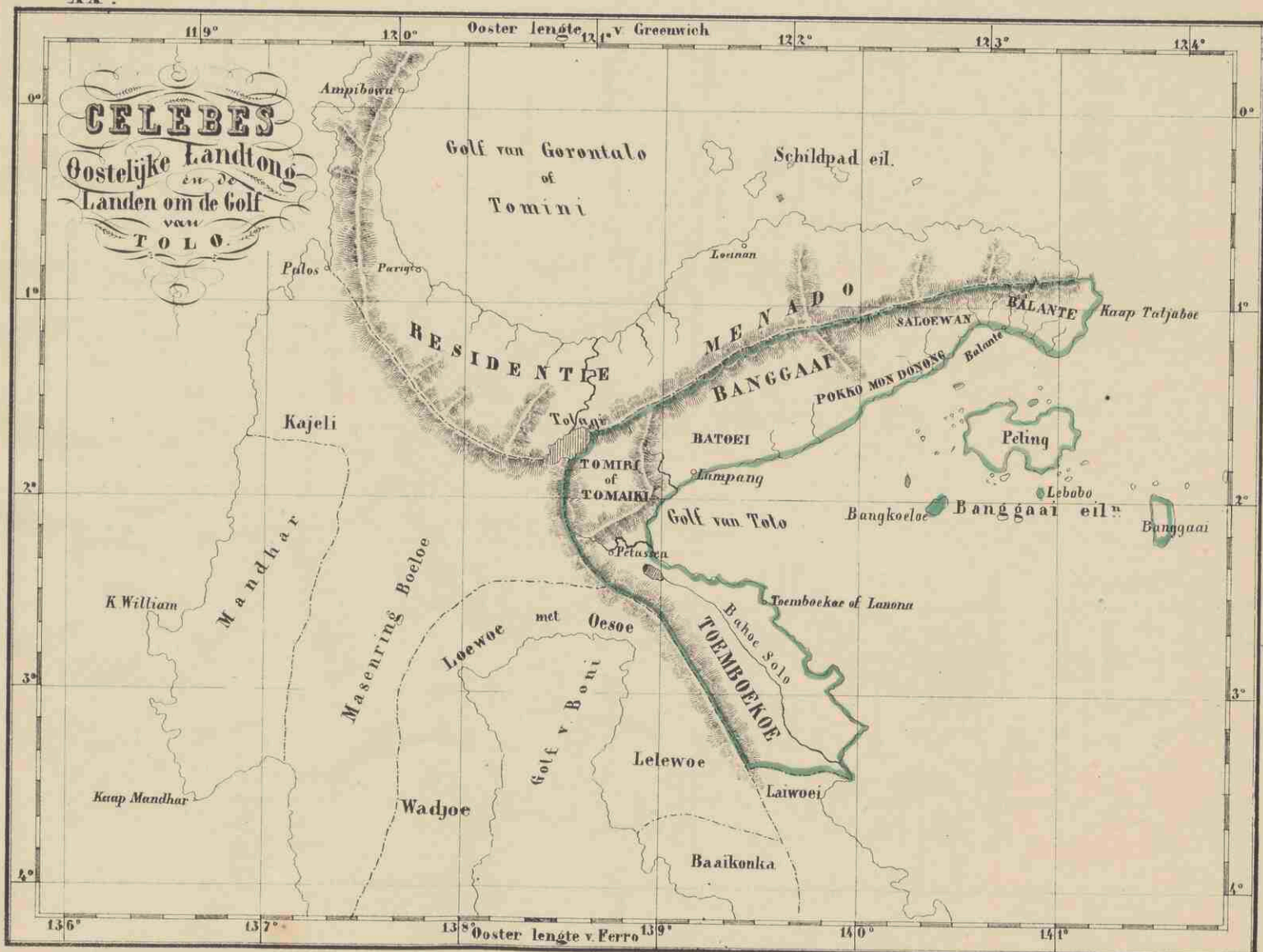


Lith. v. H. A. Tjank Weltev. Amsterdam

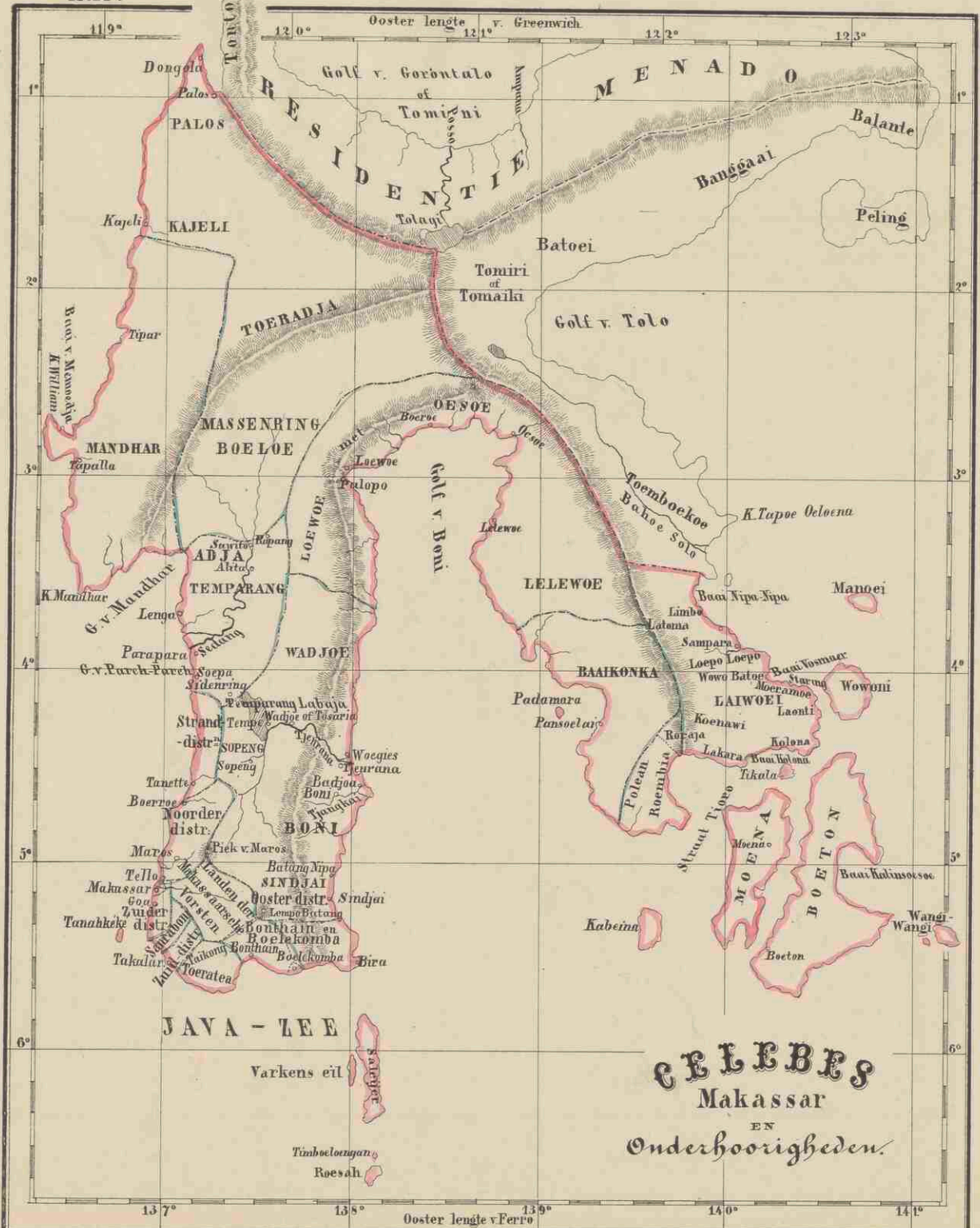







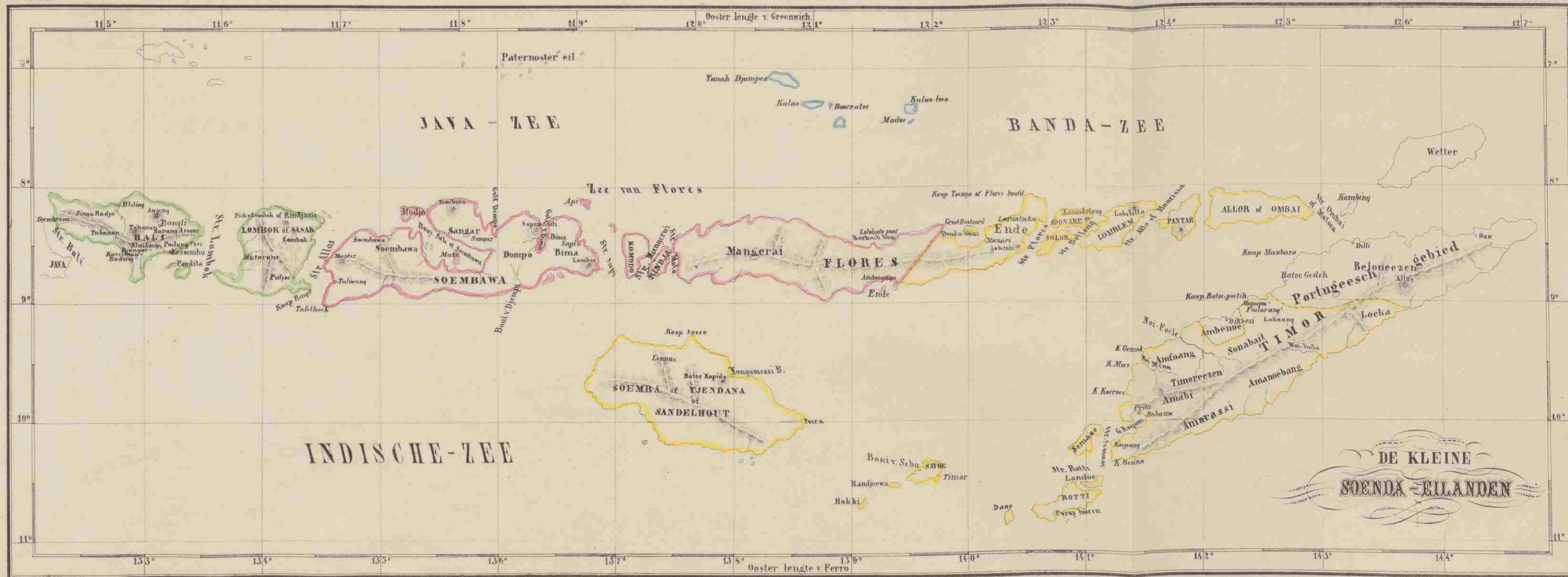





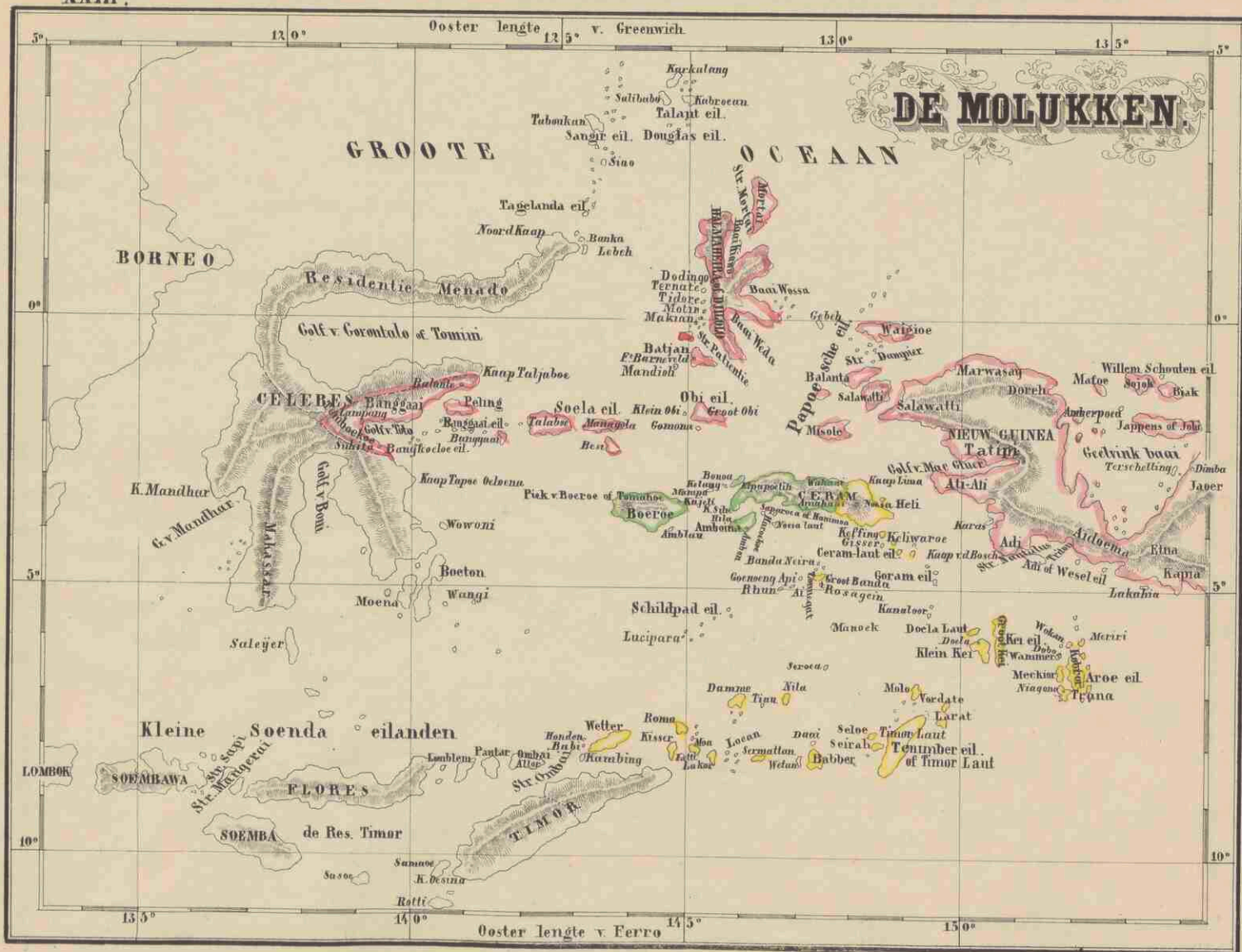


Lith. v. H.A. Tjeenk Willink, Amboon.

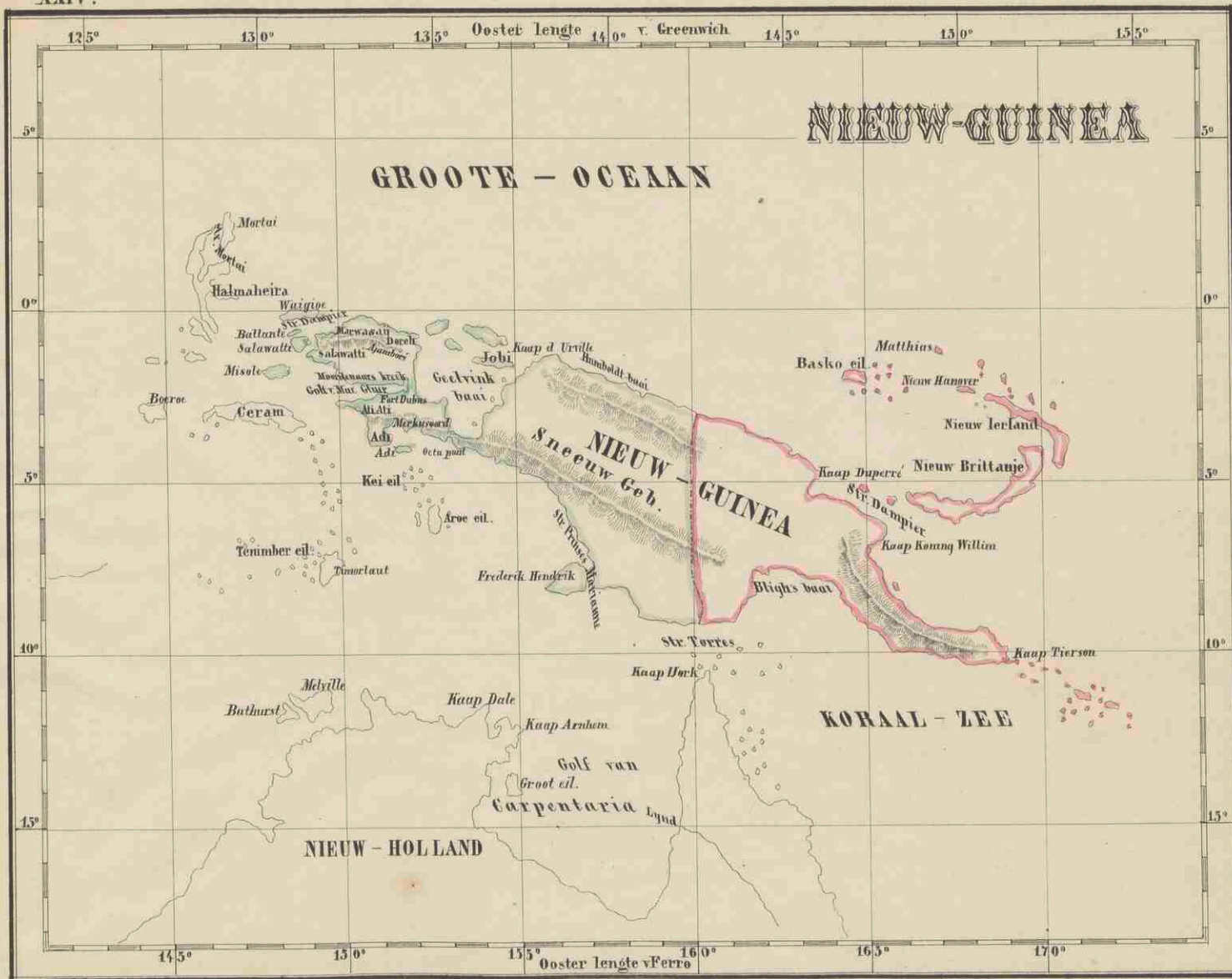










1874









Bij H. A. TJEENK WILLINK te *Arnhem*, is verschenen:

GEERLING'S NIEUWE ATLAS voor Gymnasiën en Instituten, opgedragen aan [en ten gebruike bij het leerboek van] Prof. VAN HEUSDEN, nieuwste uitgave, 23 Kaarten, ingenaaid f 1.—, gebonden in heel linnen f 1.50.

Bij H. A. TJEENK WILLINK te *Arnhem*, worden vervaardigd:

AARDGLOBES van nieuwe constructie; zinken bollen met ijzeren voeten, bijzonder geschikt voor verzending naar Indië, bekroond door de Maatschappij van Nijverheid met hare zilveren Medaille.

Met bol van 22 Centimeter middellijn, koperen meridiaan, uurwijzer enz. f 16.—

Met bol van 22 Centimeter, zonder meridiaan, in twee helften deelbaar, om kinderen een denkbeeld te geven van de beteekenis der Wereldkaart f 9.50.

Met bol van 33 Centimeter middellijn, koperen meridiaan en een uurwijzer aan beide polen f 26.—

