



Kaart No. 2 der te verpachten perceelen schelpdieren- visscherij op de slikken voor de Bruinisse- en Stoofpolders.

<https://hdl.handle.net/1874/456681>

KAART N^o2 DER TE VERPACHTEN PERCEELEN SCHELPDIEREN-VISCHERIJ OP DE SLIKKEN VOOR DE BRUINISSE - EN STOOFPOLDERS.

Schaal: 1 à 5000.

Toelichting.

Zwart nieuwe nummering en grenslijnen.

Rood oude nummering en grenslijnen.

■ Bij laagwater droogvallende slikken

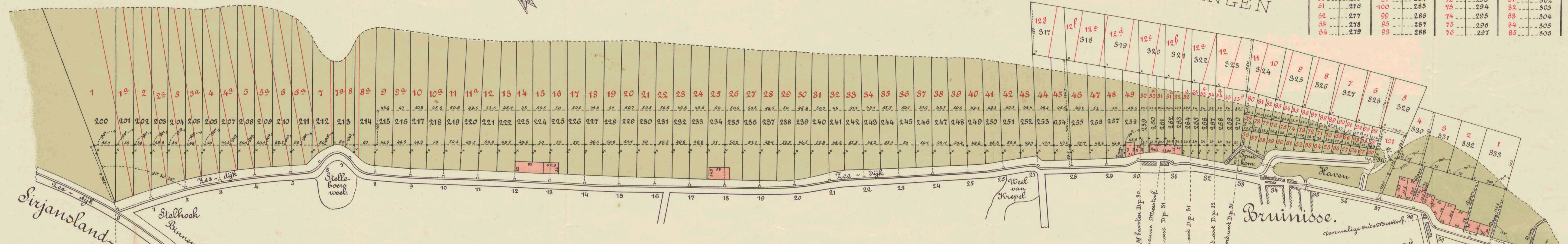
■ Gronden behorende bij of ingenomen door oesterputten.

Door de verwaterplaatsen is de nummering:

Oud	Nieuw	Oud	Nieuw	Oud	Nieuw	Oud	Nieuw
56	271	65	280	68	289	77	298
57	272	66	281	69	290	78	299
58	273	67	282	70	291	79	300
59	274	94	283	71	292	80	301
60	275	97	284	72	293	81	302
61	276	100	285	73	294	82	303
62	277	99	286	74	295	83	304
63	278	95	287	75	296	84	305
64	279	93	288	76	297	85	306
						86	307
						87	308
						88	309
						89	310
						90	311
						91	312
						92	313
						93	314
						94	315

GREVELINGEN

GREVELINGEN




BRUINISSE - POLDER.

Bruinisse.

STOOF-
POLDER.

Ingezonden den 13 Januari 1914.
De Waterbouwkundig Ambtenaar van het
Calamiteuze Waterschap Bruinisse:
G. Bolier, G. z.



KAART N^o2 DER TE VERPACHTEN PERCEELEN SCHELPODIEREN-VISSCHERIJ OP DE SLIKKEN VOOR DE BRUINISSE - EN STOOFFOLDERS.

Schaal: 1 à 5000.

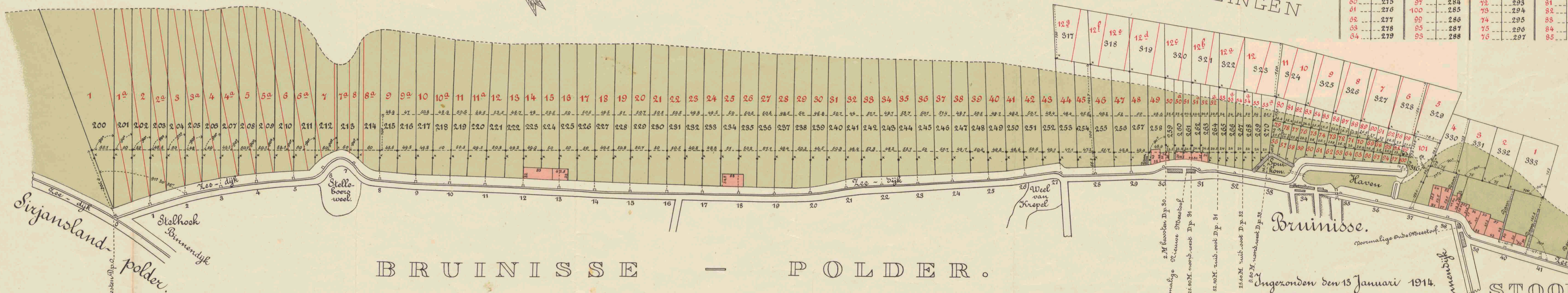
GREVELINGEN

Toelichting.

- Zwart nieuwe nummering en grenslij
- Rood oude nummering en grenslij
- Bij laagwater droogvallende slijk
- Gronden behorende bij of ingevonden oesterputten.

Door de verwaterplaatsen is de nummering

Oud	Nieuw	Oud	Nieuw	Oud	Nieuw	Oud
56	271	65	280	68	289	77
57	272	66	281	69	290	78
58	273	67	282	70	291	79
59	274	94	283	71	292	80
60	275	97	284	72	293	81
61	276	100	285	73	294	82
62	277	99	286	74	295	83
63	278	95	287	75	296	84
64	279	93	288	76	297	85



BRUINISSE - POLDER.

Ingezonden den 13 Januari 1914.
De Waterbouwkundig Ambtenaar van het
Calamiteuze Waterschap Bruinisse:
G. Bolier, G. z.



KAART N^o2 DER TE VERPACHTEN PERCEELEN SCHELPOIEREN-VISSCHERIJ OP DE SLIKKEN VOOR DE BRUINISSE - EN STOOFPOLDERS.

Schaal: 1 à 5000.

Toelichting.

- Zwart nieuwe nummering en grenslijnen.
- Rood oude nummering en grenslijnen.
- Bij laagwater droogvallende slikken
- Gronden behorende bij of ingenomen door oesterputten.

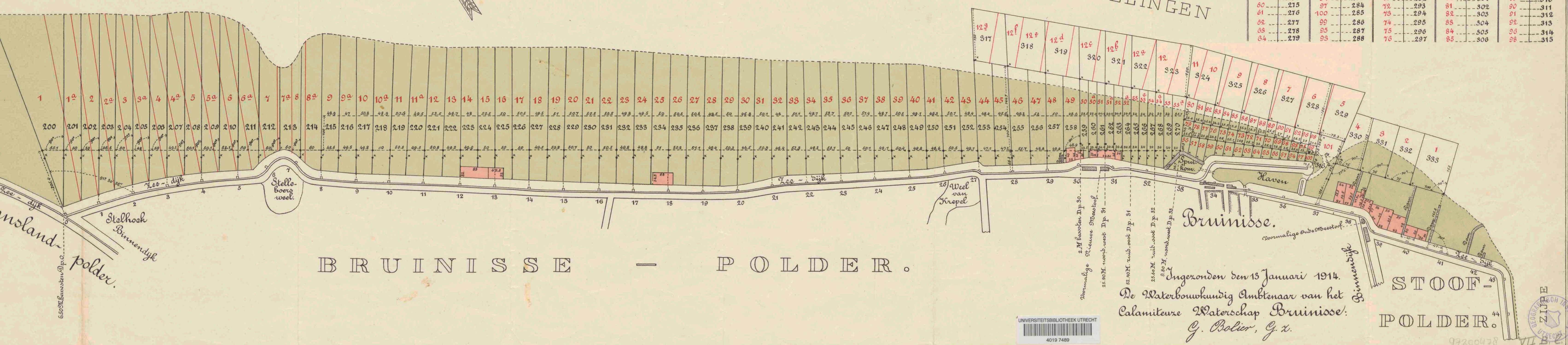
Door de verwaterplaatsen is de nummering:

Oud	Nieuw	Oud	Nieuw	Oud	Nieuw	Oud	Nieuw	Oud	Nieuw
56	271	65	280	68	289	77	298	86	307
57	272	66	281	69	290	78	299	87	308
58	273	67	282	70	291	79	300	88	309
59	274	68	283	71	292	80	301	89	310
60	275	69	284	72	293	81	302	90	311
61	276	70	285	73	294	82	303	91	312
62	277	71	286	74	295	83	304	92	313
63	278	72	287	75	296	84	305	93	314
64	279	73	288	76	297	85	306	94	315

GREVELINGEN

GREVELINGEN

BRUINISSE - POLDER.



Ingezonden den 13 Januari 1914.
 De Waterbouwkundig Ambtenaar van het
 Calamiteuze Waterschap Bruinisse:
 G. Bolier, G. v.

