



Tussen Rijn en Lek 1968 1 : tijdschrift voor de geschiedenis van het gebied tussen Kromme Rijn en Lek

<https://hdl.handle.net/1874/9692>

See

13. oct. 1965

T U S S E N R I J N E N L E K

TIJDSCHRIFT VOOR DE GESCHIEDENIS VAN HET GEBIED TUSSEN
KROMME RIJN EN LEK

2e jaargang

nr. 1

maart 1968

Redactie-commissie: A.Graafhuis, Utrecht; P.M.Heijmink
Liesert, Schalkwijk; L.M.J.de Keijzer, Houten; G.M.Staal,
Odiijk; P.H. de Winter, Bunnik; Meij.A.Wijnen, Bunnik

Redactie-adres:

P.M.Heijmink Liesert, Jhr.Ramweg 45, Schalkwijk

Eindredactie:

A.Graafhuis, Utrecht

Inhoud van dit blad:

Van de redactie

Drs. C.Dekker: Historisch overzicht van Bunnik, Odiijk
en Werkhoven

Lidmaatschap: f 10,-- per jaar

Postrekening nr. 214585 t.n.v. Raiffeisenbank Houten,
t.g.v. rekening Historische Kring

Van de redactie

Het doet ons genoegen U deze bijzondere uitgave van
"Tussen Rijn en Lek" aan te bieden. Op het eind van
het vorige jaar verscheen voor rekening van de gemeente
Bunnik een sociologische studie van Drs. M.Peet,
getiteld "Bunnik, verleden, heden, toekomst". Op ver-
zoek van het gemeentebestuur en de heer Peet verzorgde
Drs. C.Dekker, voorzitter van onze kring, het eerste
hoofdstuk, handelend over de geschiedenis van Bunnik,
Odiijk en Werkhoven. Dank zij de medewerking van burge-
meester en wethouders van Bunnik en de heren Dekker en
Peet, kunnen wij dit historisch overzicht aan de leden
van de historische kring aanbieden. Het behoeft U
overigens niet te verhinderen ook het boek van de heer
Peet aan te schaffen (voor f 10,-- te verkrijgen ten
gemeentehuize van Bunnik) waar U zeer veel wetens-
waardigheden zult vinden, die voor de kennis van de
huidige bevolkingsstructuur van Bunnik en voor die uit
het onmiddellijke verleden van belang zijn. Het is de
wens van de redactie dat een dergelijke studie, en dan
eveneens met een historisch overzicht ter inleiding,
ook eens door de gemeente Houten zal worden verzorgd.

De heer Dekker verzocht ons er de aandacht op te willen
vestigen dat overeenkomstig een gemaakte afspraak met
het gemeentebestuur wetenschappelijke verwijzingen en
andere annotaties zijn weggelaten.

DRS. C. DEKKER

HISTORISCH OVERZICHT VAN BUNNIK, ODIJK EN WERKHOVEN.

1.1. GRONDGEBIED.

Het territoir van de tegenwoordige gemeente Bunnik omvat een aantal oude woonkernen, waarvan er drie zich reeds in de Middeleeuwen tot kerkdorpen hebben ontwikkeld, nl. Bunnik, Odijk en Werkhoven. Daarnaast zijn er andere die het nooit verder dan tot buurtschappen of gehuchten hebben gebracht, zoals Vechten, Rhijnauwen, Odijkersteeg en Schoudermantel. Bovendien liggen er aan de periferie van dit territoir nog enkele buurtschappen, die zich in de loop der eeuwen nu eens op Bunnik, Odijk of Werkhoven, dan weer op één van de omliggende dorpen hebben georiënteerd, welke oriëntatie meestal het gevolg was van de niet-constante bestuurlijke indeling door wereldlijke en kerkelijke overheden. Voorbeelden hiervan zijn: Oud- en Nieuw-Amelisweerd, Maarschalkerweerd, Grote- en Kleine Koppel, Slachtmaat, Zeisteroever, Dwarsdijk e.a.

Het gebied van de gemeente Bunnik wordt met de territoria van de gemeenten Houten, Cothen en Wijk bij Duurstede meestal aangeduid als dat van de Kromme Rijnstreek, hetgeen niet alleen uit het oogpunt van de huidige constellatie als ook op grond van historisch-geografische gegevens verantwoord lijkt. Reeds in de vroege Middeleeuwen vormde het kreekruggensysteem van de Kromme Rijn een natuurlijke eenheid te midden van de moerassige komgronden van de latere Lopikerwaard in het westen en van het nog onontgonnen Langbroek in het oosten. Deze eenheid werd in de loop der eeuwen in natuurlijk opzicht vager, maar werd sinds het einde der 16^e eeuw opnieuw geaccentueerd door religieuze factoren. In tegenstelling met de omliggende gebieden van de Lopikerwaard, Langbroek en de Utrechtse heuvelrug, waar het Protestantisme in ruime mate ingang vond, bleef de bevolking van de Kromme Rijnstreek in meerderheid de Rooms-Katholieke kerk trouw.

1.2. VROEGSTE GESCHIEDENIS.

Zeker in het begin van onze jaartelling was op de oeverwallen en kreekruigen van de Kromme Rijn, die in het verleden herhaaldelijk zijn loop gewijzigd had, voor de mens een min of meer permanent verblijf mogelijk geworden, zonder al te groot gevaar voor overstroming.

Archeologische vondsten hebben duidelijk aangetoond, dat reeds in de Romeinse tijd en vermoedelijk al eerder in ongeveer alle huidige woonkernen in het Kromme Rijngebied primitieve nederzettingen aanwezig waren. Ook buiten deze kernen zijn verschillende oude woonplekken gevonden, al zullen zij in vele gevallen niet meer dan één of twee boerenwoningen hebben bevat. Waarschijnlijk - door gebrek aan gegevens kunnen wij nog niet met volkomen zekerheid spreken - is de bewoning in de meeste nederzettingen in de Kromme Rijnstreek omstreeks de 4^e eeuw onderbroken geweest ten gevolge van een reeks inundaties. Tijdelijk echter, want in de 6^e eeuw waren er al weer een aantal verlaten nederzettingen bewoond en in de 9^e en 10^e eeuw was de bewoning weer minstens zo intensief als in de Romeinse tijd. In een tekst, die gesitueerd moet worden tussen 918 en 948 wordt een aantal plaatsen genoemd waar de bisschoppelijke kerk van Utrecht bezittingen had, dat reeds van voor de invallen der Noordmannen moet dateren en dus zeker reeds in de 9^e eeuw bestond. Het zijn in de Kromme Rijnstreek TURRE(hier naar heet de Tuurdijk bij Cothen), GESTNIPEMUTHA(onbekend), SIMILE (onbekend), HALTNA (Houten), LANTHEM (onbekend), HELSPINI(onbekend), LOREK(Loerik bij Houten), RUGRUM (onbekend), RUPREST (Rumpst bij Bunnik, ten oosten van de Rijn), UUERKEN (Werkhoven), IODICHEM (Odijk), FRESDORE (onbekend), BUNNINCHEM (Bunnik) en FEEDNA (Vechten).

Belangrijk voor de ontwikkeling van de streek was de Kromme Rijn. Het toevoegsel KROMME dateert pas uit later tijd. Vòòr de 11^e eeuw stroomde de Rijn, komend uit het oosten, bij het tegenwoordige Wijk bij Duurstede in noordwestelijke richting via Utrecht naar de zee, waarin hij in de buurt van Katwijk uitmondde. De Lek dient in die tijd slechts als een zijrivier van de Rijn beschouwd te worden. Op de Rijn was een drukke scheepvaart, die zich richtte op DORESTAD (Duurstede), één der belangrijkste handelscentra van het Karolingische rijk. Ook in de 9^e en 10^e eeuw wijzigde de loop van de rivier zich nog, doordat er geen dijken waren, die de bedding binnen bepaalde perken hielden. Hierin kwam verandering in het midden van de 11^e eeuw, toen aan de noordzijde van de Rijn en de Lek tussen Amerongen en Vreeswijk een dijk werd opgeworpen, die de Rijn bij Wijk bij Duurstede definitief afdamde. In die tijd moet dus de Lek al belangrijker zijn geweest dan de (Kromme) Rijn ten Noorden van Wijk. De dam betekende het einde van de ingrijpende beddingswijzigingen van de Kromme Rijn, die voortaan vrij stabiel bleef, maar van een internationale handelsroute van de eerste orde verviel tot een riviertje waarop nog slechts lokale scheepvaart en beurtschipperij mogelijk

bleef.

Overigens is het niet waarschijnlijk dat de bewoners van de nederzettingen langs de Rijn tussen Duurstede en Utrecht ooit actief bij de scheepvaart en de handel betrokken zijn geweest en het is zeker niet om die reden dat de H.Nikolaas, patroon van de scheepvaart, in het latere gemeentewapen van Odijk compareert. De nederzettingen hebben veeleer agrarische gemeenschappen geherbergd van mensen, die met een status van meer of mindere onvrijheid verbonden waren aan grote landbouwbedrijven van kerkelijke instellingen of wereldlijke groten.

Zo behoorden in de 9^e en 10^e eeuw Vechten en Bunnik geheel tot het domein van de bisschoppelijke kerk van Sint-Maarten te Utrecht, Odijk en Werkhoven gedeeltelijk. Wij mogen aannemen, dat de resterende delen van beide laatste plaatsen nog tot het goed van de keizer van het Heilige Roomse Rijk behoorden, van wie ook de genoemde goederen van de Sint-Maartenskerk wel afkomstig zullen zijn. Keizer Otto III schonk tijdens zijn regering (983-1002) zijn landbouwexploitaties te Wijk, Werkhoven en Odijk aan Heribert, aartsbisschop van Keulen, en deze begiftigde er op 3 mei 1019 de Benedictijnerabdij te Deutz bij Keulen mee, die in het bezit ervan bleef tot nà 1147 en ten dele zelfs tot 1256.

Centrum van een grote landbouwexploitatie was in die tijd een hof (curtis), die wij ons moeten voorstellen als een gebouw met bijgebouwen en schuren, omringd door een palissade ter verdediging, waarbinnen de ver-tegenwoordiger van de eigenaar verblijf hield, de zg. hofmeier. Er omheen stonden de hutten van hen die in dienst van de eigenaar de grond bewerkten.

Meestal hadden zij bovendien gemeenschappelijk een stuk grond in gebruik, de zg. MEENT. Evenals een aantal andere dorpen in de Kromme Rijnstreek zijn ook Bunnik, Odijk en Werkhoven uit een dergelijk complex voortgekomen. Na verloop van tijd werden de bewerkers van de grond, die oorspronkelijk horigen waren, steeds vrijer. In de 13^e en 14^e eeuw waren het boeren geworden, soms zeer aanzienlijke, die hun hofsteden en landerijen voor zover zij nog behoorden tot de hofgoederen wel niet in volle eigendom bezaten, maar hun rechten naderden het eigendomsrecht toch wel zeer dicht. Aan de andere kant had deze evolutie tot gevolg dat de rol van de grondheren kleiner werd en dat ook de betekenis van de hoven zeer verminderde.

1.3. RECHTSPRAAK EN BESTUUR

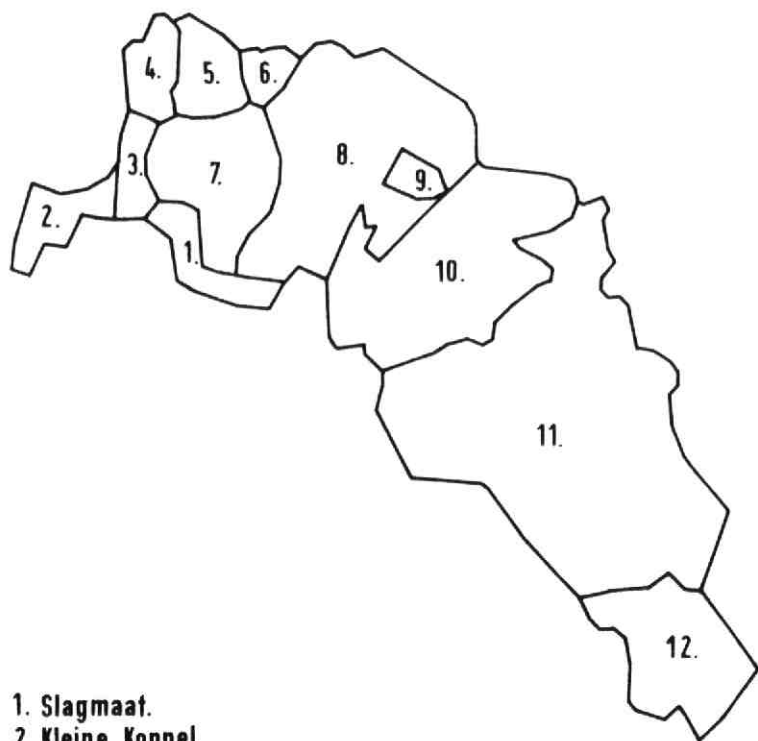
Wanneer wij spreken over rechtspraak en bestuur in de

middeleeuwen, hanteren wij eerder een modern begrip. In de middeleeuwen zijn deze zaken nauw verweven, zij het dat in bepaalde opzichten, wegens de erbij betrokken belangen, de rechtspraak het zwaarste accent krijgt. Ook lang na de Middeleeuwen valt soms moeilijk een duidelijk onderscheid tussen "rechtsprekende" en "besturende" organen aan te geven. Er is een dalende lijn te trekken van rechtspraak in zware zaken naar kleinere en vervolgens via vrijwillige rechtspraak naar bestuurlijke taken.

1.3.1. RECHTERLIJKE BEVOEGDHEID.

De bisschop van Utrecht, in wereldlijk opzicht landsheer van het Sticht, bezat in de 13^e en 14^e eeuw - voor de hieraan voorafgaande tijd laten de schaarse bronnen geen algemene conclusies toe - bijna overal binnen zijn landsheerlijkheid zowel de hoge als de lage rechtsmacht. De lage rechtsmacht, d.w.z. de berechting inzake gewone, dagelijks voorkomende strafbare feiten werd meestal door de bisschop aan een wereldlijk of kerkelijk persoon in leen gegeven, welke heer dan ambachtsheer werd genoemd. In de dorpen die ons interesseren was dit niet het geval. In Bunnik en Werkhoven waren - althans in de Middeleeuwen - geen ambachtsheren, maar oefende de bisschop door middel van door hem benoemde schouten, de lage rechtsmacht uit. De hoge rechtsmacht, d.w.z. de berechting inzake zware misdrijven, waarop strenge straffen stonden inclusief de doodstraf, werd door de bisschop niet aan de dorpsschouten toevertrouwd. Hiervoor had hij een hoge gerechtsofficier die in zulke zaken de schouten verving. In Odijk was de toestand anders. Odijk behoorde tot de weinige plaatsen, waar de hoge noch de lage rechtsmacht toekwam aan de bisschop. Dit was nog een uitvloeisel van de bevoorrechte positie, die de abdijs van Deutz daar vroeger had bekleed. De goederen van deze abdijs vormden oorspronkelijk een enclave in de landsheerlijkheid van de bisschop, waarbinnen de abdijs zelf de koninklijke hoogheidsrechten (JUSTITIA REGALIS) uitoefende. In 1256 had de abdijs haar Utrechtse goederen van de hand gedaan ten behoeve van de graaf van Gelre. Waarschijnlijk had zij Werkhoven reeds eerder vervreemd, want van enig bezit of gezag van de Gelderse graaf in deze plaats blijkt uit latere bronnen niets. Wel daarentegen in Odijk. Op een onbekend tijdstip vóór 1313 verpandde de graaf van Gelre Odijk aan de heer van Vianen, wiens nakomelingen het verscheidene eeuwen in bezit hielden, omdat de graven van Gelre hun pand niet meer konden inlossen. Op grond van de overdracht door de abdijs van Deutz in 1256 bezaten de gra-

Gerechten vóór 1798



1. Slagmaat.
2. Kleine Koppel.
3. Grote Koppel.
4. Maarschalkerweerd.
5. Amelisweerd.
6. Rhijneuwen.
7. Vechten.
8. Bunnik.
9. Ter Hul.
10. Odijk.
11. Werkhoven.
12. Dwarsdijk.

ven van Gelre en naderhand de heren van Vianen de hoge en lage rechtsmacht in Odijk, die elders toekwam aan de bisschop van Utrecht. De heren van Vianen benoemden schouten, die in hun naam de lage rechtsmacht uitoefenden terwijl zij de hoge aan zichzelf hielden. Sedert het begin van de 15^e eeuw gaven de heren van Vianen de rechtsmacht te Odijk, zowel de hoge als de lage, aan de heren van Beverweerd in leen, zodat die voortaan de Odijkse schout benoemden.

Tot het schoutambt werden oorspronkelijk waarschijnlijk alleen edelen geroepen, in de 14^e eeuw benoemden de bisschop te Bunnik en te Werkhoven, en de heer van Vianen en later die van Beverweerd te Odijk ook aanzienlijke boeren tot schout. Voor Bunnik bezitten wij een oorkonde uit 1239, die aantoont dat in die tijd de hofmeier, dus de vertegenwoordiger van de bisschop als grondheer in de hof van Bunnik, tevens schout was. Waarschijnlijk was dit aanvankelijk ook het geval met de hofmeiers van de abdij Deutz te Odijk en Werkhoven. De schouten hielden met een aantal boeren, LANDGENTEN of BUREN, zoals zij zich noemden, rechtszitting aanvankelijk in de open lucht, later in het rechtehuis, tevens dorpsherberg. Gedurende de 16^e eeuw werden de burenen in de gerechten vervangen door een college van schepenen. In Bunnik vond deze vervanging plaats in 1540, in Werkhoven in 1554 en in Odijk op een onbekend tijdstip tussen 1547 en 1565. Het was een grote verbetering, immers de rechtsprekende burenen waren die geërfde boeren, die toevallig ter zitting kwamen, zodat de procederende partijen er voor konden zorgen, dat een aantal burenen aanwezig was, dat hun gunstig gezind was. Eigenlijk waren de burenen wel verplicht ter rechtszitting te komen, maar zij lieten zich steeds minder aan deze plicht gelegen liggen. De schepenen waren eveneens boeren, maar zij werden voor een bepaalde tijd en in een beperkt aantal gekozen. Zij werden beëdigd en spraken recht ambtshalve. In Werkhoven telde het schepencollege vijf leden, in Bunnik zes en in Odijk zeven. De zaken, die schout en schepenen en vroeger schout en burenen ter berechting kregen, varieerden van kleine diefstallen, verwondingen en belastingontduikingen tot het laten grazen van vee in andermans weiden, het niet snoeien van heggen etc. De schout bracht de vonnissen, die gewezen werden door de schepenen en meestal bestonden in het opleggen van een boete, ten uitvoer. Belangrijk was ook de taak van schout en schepenen in de vrijwillige rechtspraak. Zoals tegenwoordig, koop, verkoop, verpachting enz. plaats vinden ten overstaan van een notaris, zo geschiedde dat destijds op de dorpen voor het gerecht, d.w.z. voor schout en schepenen. In hun tegenwoordigheid vond dan met veel formaliteiten

en plechtigheden de gevraagde rechtshandeling plaats, waarna door de secretaris van het gerecht een oorkonde werd geschreven waaraan de schout zijn zegel in was bevestigde. Tegen betaling van zekere legesgelden werd aan de partijen zulk een oorkonde ter hand gesteld. Als secretaris trad, wij weten dit zeker voor wat het 16^e eeuwse Odijk betreft, meestal de dorpspastoor op, later was het de schoolmeester. De secretaris tekende ook de handelingen van schout en schepenen op in registers. Ook de oorkonden werden, alvorens de originelen aan de partijen werden gegeven, in deze registers afgeschreven. Het oudste schepenregister, dat in de dorpen die ons interesseren is bewaard gebleven, is dat van Odijk, dat in 1566 aanvangt. De registers van Bunnik zijn vanaf 1596 bewaard. Die van Werkhoven zijn helaas alle verloren gegaan.

1.3.2. GEBIED

Het gebied waarbinnen schout en schepenen bevoegd waren, werd meestal aangeduid als GERECHT (zie kaart I). De gerechten in hun geografische betekenis vielen niet geheel samen met de parochies. Alleen was dit bijna het geval in Odijk waar parochie- en gerechtsgrenzen samenvielen, behalve dat er binnen het gerecht twee kleine enclaves lagen, waarvan er één 14 hektare groot was. Van de andere enclave, Zoogwijk geheten, kennen wij de grootte niet. Beide gebiedjes vormden afzonderlijke ambachtsheerlijkheidjes. Ook binnen het gerecht van Werkhoven lagen twee van dergelijke kleine enclaves, respectievelijk 4 en 38 hektare groot. Bunnik en Vechten hadden één gerecht, maar daarin vormde het 28 hektare grote Ter Hul een enclave. Al deze kleine ambachtsheerlijkheidjes telden maar weinig bewoners, soms maar één boerengezin. Het had daarom geen zin en het was ook onmogelijk voor de ambachtsheren om er afzonderlijke schouten en schepenen aan te stellen. Rechtshandelingen met betrekking tot de enclaves vonden daarom uit praktische noodzaak plaats voor de gerechten van de grotere rechtskringen waarbinnen zij lagen. Een uitzondering voor wat betreft de schout vormde Ter Hul, dat als afzonderlijke ambachtsheerlijkheid is ontstaan tussen 1331 en 1377 en waarvan tot 1502 de heer van Beverweerd en sinds dat jaar de proost van het Sint-Salvatorekapittel te Utrecht ambachtsheer was. Hier was namelijk wél een schout. De ambachtsheer van Ter Hul, tevens eigenaar van de grond, belastte zijn pachter tevens met het schoutambt.

Ook afgezien van de enclaves vielen in Bunnik en Werkhoven de parochies en de gerechten niet samen zoals in Odijk. De parochie Werkhoven strekte zich ook uit over Dwarsdijk dat een eigen gerecht vormde. De parochie

Bunnik strekte zich uit over Rhijnauwen, dat ook een zelfstandig gerecht was, maar aan de andere kant behoorde een deel van het gerecht Bunnik en Vechten niet tot de parochie Bunnik, nl. Vechten en omgeving, dat onder de Utrechtse stadsparochie van Sint-Nikolaas ressorteerde.

1.3.3. BESTUURSTAKEN.

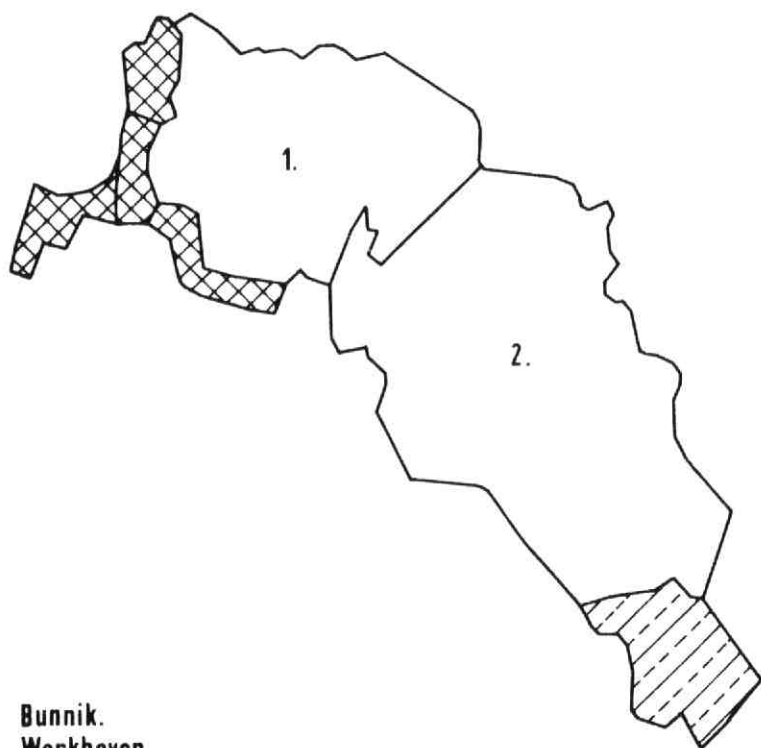
Naast hun rechterlijke taak oefenden de colleges van schout en schepenen ook een bestuurlijke functie uit. De werkzaamheden daaraan verbonden stonden qua omvang in geen verhouding tot die van de huidige gemeentebesturen, maar ook toen reeds waren openbare werken en financiën een voorname factor. Ook waterstaatszaken vielen onder de bemoeienis van schout en schepenen, aanvankelijk in hun gehele district, later alleen nog daar waargeen waterschappen bestonden. Het onderhoud van de weteringen en sloten was van vitaal belang voor de waterbeheersing van de streek en van de waterbeheersing was de welvaart van de individuele boeren en in zekere zin zelfs van de bevolking van het gehele gebied afhankelijk. Dit onderhoud werd uitgevoerd door en voor rekening van de aangelanden, dus de bezitters van landerijen, die op een bepaalde wetering uitwaterden. Schout en schepenen oefenden het toezicht uit op het onderhoud door middel van de schouw. In een aantal gevallen verenigden de aangelanden van een bepaalde wetering zich in een belangengemeenschap en zij wisten van de Staten van Utrecht zelf schouwbevoegdheid te verkrijgen. Zij vormden van dan af een eigen waterschap met een eigen bestuur, waarin soms de schouten van de gerechten ambtshalve zitting hadden. De oudste waterschappen in het Bunnikse zijn dat van de Vechter- en Oudwulverbroeksewetering (1568), Vlo-wijkerwetering (1604), Rijsbruggerwetering en Riet-sloot (1614) en Lubbersloot en Opbroekse wetering. In de 18^e en in de 19^e eeuw breidde hun aantal zich nog uit.

Met onderhoudswerken aan de Kromme Rijn en de Lekdijk Bovendams bleven de schout en schepenen van de gerechten bemoeienis houden. De geërfden in Bunnik, Odijk en Werkhoven zowel als in alle andere gerechten, waar het water op de Kromme Rijn werd geloosd, waren verantwoordelijk voor het onderhoud en het bevaarbaar houden van een gedeelte van de rivier.

1.3.4. MIDDELEN.

Oorspronkelijk zullen de geërfden ieder naar hun aandeel wel zelf voor het onderhoud hebben gezorgd, maar reeds in de late Middeleeuwen betaalden zij een bedrag in geld naar rato van hun grondbezit. Schout en sche-

Gemeenten in 1812



1. Bunnik.
2. Werkhoven.

 Gevoegd bij: gemeente Cothen.
 Gevoegd bij: gemeente Houten.

penen besteedden het onderhoud van het gedeelte van de Kromme Rijn, waarvoor de geërfden in hun rechtskring verantwoordelijk waren aan en sloegen de kosten om over de belastingplichtige landen. Evenzo geschiedde dit met het deel van de Lekdijk dat men van het dijkbestuur ter onderhoud had toegewezen gekregen. Ook het gewone onderhoud van de wegen werd in de regel door de aangelanden verricht onder toezicht van schout en schepenen. Behoudens enkele uitzonderingen, zoals een deel van de Langstraat te Bunnik, bestonden tot in de 19^e eeuw de wegen uitsluitend uit zand en klei en waren ze onverhard. De aangelanden van de wegen moesten ook eventuele bruggen als onderdeel van de wegen in hun onderhoud betrekken. Met betrekking tot de grote bruggen over de Kromme Rijn bleek dit een zware eis. Na 1668 kregen schout en schepenen van Odijk van de Staten een tolconcessie ten behoeve van het onderhoud van de Odijkerbrug bij het gehucht Odijkersteeg. Kort daarop kregen schout en schepenen van Bunnik eenzelfde concessie ten behoeve van de Bunnikse brug achter de Hervormde kerk aldaar. Voortaan werd het gewone onderhoud van de bruggen uit tolgelden betaald. De kosten van buitengewone werken werden omgeslagen over de landerijen van het gerecht. In 1858 ging de tolconcessie in Odijk van het gemeentebestuur van Odijk over op de toen opgerichte "Commissie van administratie van de Odijkersteeg" te Zeist.

Gebouwen die door de gemeenschap moesten worden onderhouden waren er oudtijds niet veel. De zittingen van schout en schepenen vonden plaats in de gerechtskamers van de dorpskerken, die aan particulieren toebehoorden. Hoewel het geen openbare gebouwen waren in die zin dat zij aan de gemeenschap toebehoorden, dienen toch de kerkgebouwen te worden genoemd. Het gewone onderhoud ervan werd bekostigd uit de opbrengst van de kerkegoederen, maar in geval van buitengewone herstellingen of verbouwingen werden de kosten meestal door schout en schepenen omgeslagen over de landerijen van het gerecht. Een bekend voorbeeld hiervan is het herstel van kerk en pastorie te Bunnik in 1732, dat door de gezamenlijke geërfden werd betaald. Omdat in de 17^e en 18^e eeuw de Hervormde kerk als de publieke kerk gold, moesten ook de Katholieke grondbezitters de herstellingen helpen meebetalen. Aan de andere kant geschiedden eventuele verbouwingen van Katholieke kerken geheel buiten de bemoeienis van schout en schepenen en deze moesten uitsluitend uit giften van de leden van die kerken worden gefinancierd.

1.3.5. INVORDERING.

Behalve met betrekking tot de belastingen die de plaat-

selijke gemeenschap ten goede kwamen, traden de schouten ook op als inners van algemene belastingen, die krachtens ordonnantie van de Staten van Utrecht werden geheven. Deze lasten, zowel reële als personele, namen in de 18^e eeuw aanmerkelijk toe. Ook de schout van Ter Hul trad in deze aangelegenheid op. Te innen viel er voor hem in Ter Hul niet veel, want hij vormde met zijn gezin de hele bevolking en was bovendien de enige grondbezitter in de ambachtsheerlijkheid. Door echter zijn aandeel in de belasting direct aan de ontvanger van de Staten af te dragen, waartoe hij als schout gerechtigd was en niet via de schout van Bunnik, behoefde hij niet bij te dragen, in het loon dat de laatste voor zijn werk genoot. Overigens was de verhouding tussen de schouten van Bunnik en Ter Hul goed. De schouten van Ter Hul zaten dikwijls uit anderen hoofde in het Bunnikse schepencollege. Tenslotte nog een opmerking over de godsdienst van de schouten en schepenen. In de 17^e en 18^e eeuw mocht niemand openbare ambten bekleden of hij moest de Hervormde godsdienst belijden. Hieraan is in Bunnik, Odijk en Werkhoven niet de hand gehouden. Een trefend voorbeeld vormen de schouten van Ter Hul, die herhaaldelijk ook deel uitmaakten van het schepencollege van Bunnik. Zij behoorden namelijk tot het geslacht Van Zijl, dat vanaf 1596 tot heden de hofstede Ter Hul onafgebroken in bezit heeft gehad en welk geslacht een der steunpilaren van de illegale Bunnikse Katholieke kerk is geweest. De oorzaak van het in functie blijven van Katholieke schepenen en zelfs schouten was dat er te weinig Protestantse beschikbaar waren. Gedurende de 17^e eeuw was zonder onderbreking in alle drie de dorpen de meerderheid van het schepencollege waarschijnlijk Katholiek. Nog in 1726 had Bunnik vijf Katholieke schepenen, Odijk en Werkhoven hadden er elk vier. In 1734 waren zelfs alle Odijkse schepenen Katholiek. In de tweede helft van de 18^e eeuw neemt het aantal Katholieke functionarissen langzaam af, maar geheel Protestants, zoals de voorschriften luiden, werden de colleges nooit.

De revolutie van 1795 maakte een eind aan de voorrechte positie van de Hervormde kerk. Voortaan konden ook Katholieken weer ambten bekleden zonder daardoor in strijd met de wet te handelen. Overigens veranderde er in de dorpsbesturen niet veel. In 1798 werd een aantal gerechten samengevoegd. Rhijnauwen, Amelisweerd, Maarschalkerweerd en Grote en Kleine Koppels kwamen bij Bunnik, maar in 1802 werd deze samenvoeging weer ongedaan gemaakt.

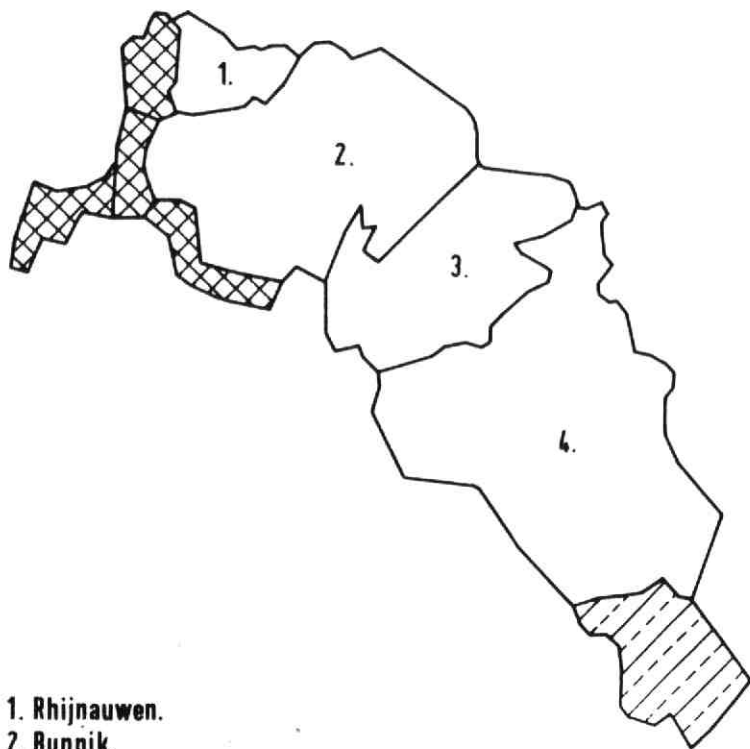
1.4. BESTUUR NA 1811.

Na de inlijving van de Nederlandse gewesten bij het Franse keizerrijk in 1810 wenste keizer Napoleon I de bestuurlijke organisatie van de pas verworven gebieden op Franse leest te schoeien. Er werden departementen gevormd, die geen rekening meer hielden met de grenzen van de oude gewesten. Ze werden onderverdeeld in arrondissementen en deze weer in gemeenten (COMMUNES). Het keizerlijk dekreet van 18 oktober 1810 waarbij de Franse instelling van de MAIRES ook in onze gewesten werd ingevoerd, vormt het begin van onze moderne gemeenteadministratie. De MAIRES die aan het hoofd van de gemeenten kwamen te staan, waren geen gerechtsofficieren meer, zoals de oude schouten dat in de eerste plaats geweest waren, maar uitsluitend bestuursambtenaren, benoemd door de prefect van het departement. Ook de schepenrechtbanken werden ontbonden. Er voor in de plaats kwamen gemeenteraden zonder rechterlijke bevoegdheid. De leden ervan werden eveneens benoemd.

De gemeentelijke indeling bleef vooralsnog die van de oude gerechten. Bij nieuw keizerlijk decreet van 21 oktober 1811 werd deze indeling met ingang van 1 januari daaraan volgend gewijzigd. Met betrekking tot het gebied dat ons interesseert, voorzag het decreet in de instelling van twee gemeenten, nl. Bunnik en Werkhoven (zie kaart II). Zij behoorden beide tot het arrondissement Amersfoort en het departement van de Zuiderzee. De nieuwe gemeente Bunnik omvatte de voormalige gerechten Bunnik en Vechten, Ter Hul, Rhijnauwen, Oud- en Nieuw-Amelisweerd, Slachtmaat, de Koppels en Maarschalkerweerd, de nieuwe gemeente Werkhoven de voormalige gerechten Werkhoven en Odijk. De gemeenten van 1811 bleven in deze vorm bestaan, ook na het herstel der onafhankelijkheid in 1813, totdat het "Provinciale Regelement van bestuur ten plattelande van Utrecht" op 29 juni 1816 enkele wijzigingen aanbracht, die concessies aan de oude toestand inhielden.

De gemeente Bunnik werd gesplitst in de gemeenten Bunnik (voorm. gerechten Bunnik en Vechten en Ter Hul) en Rhijnauwen (voorm. gerechten Oud- en Nieuw-Amelisweerd en Rhijnauwen), de gemeente Werkhoven in de gemeenten Werkhoven en Odijk, beide het gebied van de voormalige gelijknamige gerechten omvattend. (zie kaart III). Ook met de gemeentelijke indeling van 1816 was het provinciaal bestuur van Utrecht op den duur niet gelukkig. Omstreeks het midden van de 19^e eeuw volgden voorstellen betreffende samenvoegingen van gemeenten elkaar in snel tempo op. Zeer ingrijpend was een voorstel van de gouverneur van Utrecht in 1849, eerst aan

Gemeenten in 1815



1. Rhijnduyn.

2. Bunnik.

3. Odijk.

4. Werkhoven.



Gevoegd bij: gemeente Cothen.

Gevoegd bij: gemeente Houten.

de minister en vervolgens aan Gedeputeerde Staten om de gemeenten Rhijnauwen, Bunnik Odijk, Werkhoven, Driebergen, Rijsenburg en Sterkenburg samen te voegen tot één gemeente Driebergen. Evenals andere, minder rigoreuze, had ook dit voorstel geen succes. Wel werden krachtens de wet van 13 juni 1857 de gemeenten Bunnik en Rhijnauwen verenigd tot de gemeente Bunnik. De overgebleven gemeenten Bunnik, Odijk en Werkhoven ondergingen gedurende ruim honderd jaar geen wijzigingen meer, totdat zij bij de wet van 10 april 1964 met ingang van 1 september daaraanvolgend werden gekombineerd tot de gemeente Bunnik. Tevens werden bij die gelegenheid enkele weinig belangrijke grenscorrecties aangebracht met de naburige gemeenten Zeist, Houten en Cothen.

Na het vertrek van de Fransen in 1813 waren de bevoegdheden en taken van de plaatselijke besturen ongewijzigd gebleven. De maires van Bunnik en Werkhoven, Hendrik Kamperdijk en Hermanus de Vriendt bleven als hoofd van de gemeenten gehandhaafd. De titel maire werd afgeschaft en de oude van schout hersteld, maar na een jaar of tien vervangen door die van burgemeester. Ook nu werden de leden van de gemeenteraad, waarvan er twee als ASSESSOREN met de burgemeester het dagelijks bestuur vormden, niet gekozen, maar van hogerhand benoemd. De oude ambachtsheren kregen, zo zij nog bestonden, het recht van voordracht.

Wanneer wij de gemeentelijke bestuursapparaten in een willekeurig jaar van de vorige eeuw wat nader bezien, vallen er nogal wat verschillen met de tegenwoordige toestand op. We kiezen daartoe het jaar 1845. In Bunnik is dan burgemeester Johannes Gerardus Geelkerken. Hij is ook burgemeester van Rhijnauwen, bovendien secretaris van Bunnik, gemeenteontvanger van Houten en gemeenteontvanger van Oud-Wulven. Ondanks deze cumulatie van gemeentelijke ambten geeft hij als beroep op: zaakwaarnemer. Al zijn gemeentelijke functies zijn blijkbaar nevenfuncties. Dit wordt duidelijk als wij zien naar de inkomsten aan de ambten verbonden. Zijn burgemeestersambt van Bunnik leverde hem f. 125,-- 's jaars op, zijn post van secretaris eveneens f. 125,--. Als burgemeester van Rhijnauwen verdiende hij f. 23,-- per jaar, als ontvanger van Houten f. 80,-- en als ontvanger van Oud-Wulven f. 50,--. Voor alle ambten tezamen dus f. 403,-- per jaar. Nu was dit tractement zeker voldoende om er met een gezin van te leven. Het was zelfs royaal als wij het vergelijken met de inkomsten van Nicolaas Lam, onderwijzer te Odijk, die in dezelfde tijd aan jaarwede en emolumenten tezamen slechts f. 268,-- trok. Maar gezien de voorname staat waarin de burgemeester leefde, moeten de ambtelijke tractementen slechts als een

bijverdienste worden beschouwd. Dit is nog duidelijker bij Hermanus de Vriendt, in dat jaar burgemeester van Odijk en burgemeester van Werkhoven, bovendien in beide gemeenten secretaris. Deze vier ambten leverden hem tezamen jaarlijks f. 370,-- op. Dit bedrag werd nog wat verhoogd door zijn functie van secretaris van Langbroek, maar zijn eigenlijke beroep was administrateur. Het is duidelijk dat hij, als hij bij zijn dood een aanzienlijk vermogen nalaat terwijl hij zijn loopbaan als kantoorbediende was begonnen, zijn rijkdom niet aan zijn ambtelijke functies kan te danken hebben. Voor de volledigheid dient echter vermeld dat hij niet terugdeinsde voor frauduleuze handelingen. Op grond hiervan werd hij in 1846 als burgemeester-secretaris van Odijk en Werkhoven afgezet en hij stierf in 1870 in gevangenschap in de Utrechtse strafgevangenis. Uit dit alles blijkt duidelijk dat de werkzaamheden die de ambten van burgemeester en secretaris meebrachten, gering waren.

Ondanks het feit dat de gemeenten behalve de ontvanger, verder geen personeel hadden, kon het hoofd van de gemeente naast zijn taak als burgemeester en secretaris het grootste deel van zijn tijd aan andere zaken besteden. Hij kon ook rustig buiten de gemeente wonen. Burgemeester Geelkerken woonde in Utrecht, burgemeester De Vriendt in Langbroek. In de tweede helft van de 19^e eeuw namen de taken van burgemeester en secretaris wel toe, maar het burgemeestersambt hield nog lang het karakter van een ereambt. Burgemeesters als Baron de Geer (1849-1853), Jhr. de Pesters (1871-1887) en Baron van Hardenbroek van Bergambacht (1887-1899) waren in de eerste plaats grootgrondbezitters, en aan hun bezittingen hadden zij hun voornaamste inkomsten te danken.

De gemeenteraad van Rhijnauwen telde vier, de overige raden telden vijf leden en waren bijna uitsluitend samengesteld uit de rijkste boeren. Dit zou nog lang zo blijven. Hoewel tegen het einde van de 19^e eeuw meer niet-boeren hun intrede in de raden deden, bleef het lidmaatschap van de raad tot diep in de 20^e eeuw een privilege voor de bezittende klasse.

Hoewel de gemeenten, met uitzondering van Rhijnauwen, een bevolking hadden waarin de Rooms-Katholieken een sterke meerderheid vormden, waren alle burgemeesters in de vorige eeuw en in het begin van deze eeuw Protestant. Burgemeester Van de Weyer was in 1936 de eerste Katholiek die dit ambt bekleedde. Zolang de leden van de raden door Gedeputeerde Staten werden benoemd, waren de Protestantse raadsleden in de meerderheid of waren er evenveel Katholieke als Protestantse. Nooit bestond vóór het midden van de vorige eeuw het gemeentebestuur uit een Katholieke

meerderheid overeenkomstig de samenstelling van de bevolking. Deze toestand was nog een uitvloeisel van de dominerende positie der Hervormden in vroeger eeuwen en zij werd in de hand gewerkt, doordat de ambachts-heren, die het recht van voordracht bij de benoeming van raadsleden hadden, meestal Protestant waren.

Enige verbetering op dit punt trad in toen de gemeenteraden werden gekozen, maar van een democratische samenstelling was voornamelijk geen sprake, doordat alleen de vermogenden stemgerechtigd waren. In Bunnik waren in 1853 op een bevolking van 869 zielen 44 personen tot stemmen bevoegd en daarvan nam ongeveer de helft werkelijk aan de verkiezing deel. Geleidelijk echter werd het kiezerskorps uitgebreid, tot in 1918 algemeen kiesrecht werd ingevoerd.

Van een partijenstelsel kon voor de Tweede Wereldoorlog in Bunnik, Odijk en Werkhoven nauwelijks gesproken worden. De enige werkelijke tegenstelling tussen de kandidaten voor de gemeenteraden bleef de confessionele. In Bunnik en Odijk nam in de eerste helft van deze eeuw het aantal Protestanten langzaam toe. Vlak voor de oorlog telde Bunnikse raad zelfs 4 Protestanten tegen 3 Katholieken, de Odijkse 3 Protestanten tegen 4 Katholieken en de Werkhovense 2 Protestanten tegen 5 Katholieken. In Bunnik behoorden in dat jaar beide wethouders tot de Protestantse partij, in Werkhoven beide tot de Katholieke, terwijl in Odijk een Katholieke en een Protestantse wethouder fungeerden. In Werkhoven bleven de raadzetels voorbehouden aan de confessionele partijen tot aan de opheffing van de gemeente in 1964. In Bunnik en Odijk deden na de Tweede Wereldoorlog de Partij van de Arbeid, in Bunnik later ook nog de Volkspartij voor Vrijheid en Democratie hun intrede in de raad. Bij de opheffing van de drie afzonderlijke gemeenten in 1964 was de samenstelling van de raden als volgt: Bunnik 11 leden, waarvan 5 K.V.P., 2 Prot.Chr., 2 P.v.d.A en 2 V.V.D.; Odijk 7 leden, waarvan 4 K.V.P., 2 Prot.Chr. en 1 P.v.d.A. en Werkhoven 7 leden, waarvan 5 K.V.P. en 2 Prot.Chr.

De samenvoeging van de drie gemeenten was reeds door langdurige combinatie in het bestuur voorbereid. Toen Odijk in 1816 opnieuw van Werkhoven werd afgesplitst behielden beide gemeenten dezelfde burgemeester, die tevens van beide gemeenten secretaris was, nl. H. de Vriendt. In Bunnik was in die tijd H. Kamperdijk burgemeester en secretaris, in Rhijnauwen H. van Ommeren. In 1844 werd de toenmalige burgemeester-secretaris van Bunnik, J.G. Geelkerken ook Burgemeester van Rhijnauwen. Na de afzetting van H. de Vriendt in 1846 volgde C.W.E.C. Baron de Geer hem als burgemeester-secretaris van Werkhoven en Odijk op. In 1849 werd hij bovendien burgemeester van Bunnik en Rhijnauwen en in

1850 tenslotte ook secretaris van beide gemeenten als opvolger van Geelkerken en Van Ommeren. Sedertdien werd geen enkele maal meer een afzonderlijke burgemeester of secretaris voor een der gemeenten aangesteld. Het ambt van secretaris werd enkele jaren later van dat van burgemeester gescheiden. Het gemeentelijk bestuursapparaat breidde zich sinds de tweede helft van de 19^e eeuw gestadig uit. In 1897 werd een nieuw gemeentehuis voor de gemeenten Bunnik, Odijk en Werkhoven gebouwd in het centrum te Bunnik.

De gemeenten bleven vooralsnog typische plattelandsgemeenten met landbouw en veeteelt als voornaamste middel van bestaan. Wel kwam er in de tweede helft van de 19^e eeuw enige kleine industrie, nl. twee stoomsteenbakkerijen te Werkhoven en een dakpannen- en tegelfabriek te Bunnik. Maar het was niet van lange duur. Pas na de Tweede Wereldoorlog heeft eerst Bunnik en daarna ook Odijk het karakter van agrarische gemeente verloren. Hoewel zich te Bunnik industrie vestigde, werden de gemeenten niet geïndustrialiseerd. Zij kregen meer het karakter van forensengemeenten. In Werkhoven bleef het agrarische aspect het langst overheersend.

Van groot belang voor de ontwikkeling van de drie gemeenten is de verbetering van de verbindingen geweest. Vroeger was de enige goede verbinding met Utrecht die via de Kromme Rijn. De oude landweg van Wijk bij Duurstede naar Utrecht - de Trechtweg of Achterdijk - liep niet door de kommen van de drie dorpen. In 1628 lieten de Staten van Utrecht een zandweg aanleggen van Utrecht via Vechten, Bunnik, Odijk en Werkhoven naar Cothen, die pas in de vorige eeuw enigszins werd verhard. In 1839 werd de weg tussen Zeist en Bunnik en in 1858 die tussen Zeist en Odijk omgezet in een grindweg. In 1859 werd er een diligenciedienst tussen Utrecht en Wijk bij Duurstede ingesteld, die de dorpen voor goed uit hun isolement verlostte.

Trouwens reeds eerder, in 1844, was de Rijnspoorweg tussen Utrecht en Arnhem aangelegd met stations te Vechten en Bunnik. In 1874 bestonden er plannen voor een station-Werkhoven, dat zou komen te staan bij de Pappelenbuurt, maar hiervan kwam niets, omdat de door Werkhoven geprojecteerde spoorlijn van Rotterdam naar Arnhem niet werd aangelegd.

1.5. KERKEN VÓOR DE HERVORMING. (zie kaart IV)

In een gebied dat, zoals met de Kromme Rijnstreek het geval was reeds zeer vroeg bewoond was en waar aanzienlijke landbouwbedrijven van kerkelijke grootgrondbezitters gevestigd waren, kan men oude kerken verwachten. In vele gevallen behoorde tot de hofgebouwen ook

een kerkje of kapel, gesticht door en toebehorend aan de eigenaar van de hof. Uit de goederenlijst van de Utrechtse kathedraal uit 918-948, die wij hiervoor reeds citeerden, weten wij dat er in die tijd - en waarschijnlijk betekent dit ook ten aanzien van de kerken: reeds vóór de invallen der Noormannen - in de Kromme Rijnstreek enkele kerken stonden. De kerken van Houten, Werkhoven en het onbekende FRESDORE worden met name genoemd als behorend tot het goederenbezit van de bisschoppelijke kerk. In Werkhoven worden zelfs twee kerken genoemd. Het is mogelijk dat hiermee de kerk te Werkhoven en haar dochterkerk te Odijk zijn bedoeld, welke laatste op dat tijdstip misschien nog een kapel was. Het onvermeld blijven van andere kerken in de lijst betekent niet dat de wél genoemde kerken de enige zijn, die in de 10^e eeuw in het Kromme Rijngebied bestonden. In Bunnik b.v. kan ook al een kerk bestaan hebben, maar omdat Bunnik in zijn geheel aan de kathedraal toebehoorde met inbegrip van een eventuele kerk, was speciale vermelding van de kerk overbodig. Alleen in die domeinen, waar slechts een deel tot de kathedraal behoorde, was een toevoeging dat de kerk tot dit deel behoorde, noodzakelijk.

In de 12^e eeuw werd het bisdom Utrecht verdeeld in een aantal grote districten, aartsdiakonaten genoemd, en de grens tussen het aartsdiakonaat van de dom en dat van Oudmunster liep dwars door de Kromme Rijnstreek. De kerken van Odijk, Werkhoven en Wijk bij Duurstede ressorteerden met de westelijker gelegen kerken onder het aartsdiakonaat van Oudmunster, die van Bunnik, Zeist en Cothen onder het aartsdiakonaat van de dom. Deze merkwaardige grens, die mogelijk teruggaat op een nog veel oudere wereldlijke indeling, moet zijn oorzaak vinden in de bedding van de Kromme Rijn, die op een bepaald moment niet ten oosten van de kerken van Bunnik en Cothen gelegen moet hebben zoals thans, maar ten westen ervan. De kerken van Zeist en Bunnik ressorteerden niet alleen onder eenzelfde aartsdiakonaat, er bestond tussen de twee kerken ook een verhouding van moeder-dochter. Nog in de 16^e eeuw was de kerk van Bunnik als dochterkerk aan de moederkerk te Zeist een jaarlijkse bijdrage verschuldigd. Wanneer de parochie Bunnik zich van de moederparochie Zeist heeft afgesplitst, is onbekend, maar waarschijnlijk is dit gebeurd vóór het jaar 1000. Aan de andere kant van de Rijn lag Werkhoven met een in de eerste helft van de 10^e eeuw bestaande kerk, gewijd aan Sint-Maarten, hetgeen voor een oude bisschoppelijke eigenkerk allerminst verwonderlijk is. Dat de kerk van Odijk, welke plaats tot de 13^e eeuw eenzelfde ontwikkeling doormaakte als de aansluitende gebieden van Werkhoven en Wijk bij Duurstede, een dochterkerk was

van Werkhoven, is eveneens zeer waarschijnlijk. De patroonheilige van Odijk is evenals die van Bunnik onbekend. In Odijk wijst een Sint-Nikolaastraditie in de richting van een patrocinium van deze heilige, aan wie vooral in de 12^e eeuw veel kerken zijn gewijd, maar deze traditie gaat niet ver terug.

De oudste kerken moeten er eenvoudig en vrij primitief hebben uitgezien, vermoedelijk waren ze nog van hout. In alle drie de dorpen werden in de 12^e eeuw of iets later de oorspronkelijke bedehuizen vervangen door nieuwe, waarvan in Bunnik en Werkhoven thans de torens nog geheel intact zijn. Van de kerken is die in Bunnik ondanks ingrijpende verbouwingen nog het best bewaard. In Werkhoven is in 1828 het koor afgebroken en de kerk zo grondig verbouwd dat er hoegenaamd niets meer van de 12^e eeuwse kerk overgebleven is. In Odijk had men reeds in de 16^e eeuw behoefte aan een nieuw koor. Het werd in 1548 gebouwd nadat het oude was afgebroken. De niet vernieuwde delen van het gebouw nl. de toren, het schip en het transept waren in de 19^e eeuw zo bouwvallig dat men ze heeft afgebroken. Op het koor werd toen een klein torentje geplaatst. De huidige Hervormde kerk te Odijk dateert dus uit 1548, maar bezit het vernieuwde koor van een 12^e eeuwse kerk, die zelf in 1820 afgebroken is.

Behalve het hoofdaltaar bezat de kerk in Odijk in de 16^e eeuw ook een altaar gewijd aan de H. Maagd en bestond er een Onze Lieve Vrouwebroederschap. In de kerk van Werkhoven moet eveneens een bijaltaar hebben gestaan, maar we weten niet aan wie dit gewijd was. In het kasteel Beverweerd was sinds 1462 een vicarie van Onze Lieve Vrouwe gevestigd. De H. Sacramentskapel te Dwarsdijk bestond reeds sedert omstreeks 1270.

De geestelijkheid van de drie dorpen had het in de Middeleeuwen niet breed. Behalve uit giften van de gelovigen werden de pastoors onderhouden uit de pastorielanden. Volgens een lijst van grondbezitters daterend uit kort voor 1449, waren de pastoriegoederen te Bunnik 16 morgen groot (1 morgen is 0.85 ha), die te Odijk 4 morgen en die te Werkhoven 5½ morgen. De pastoors woonden op kleine hofsteden en hadden eigen boerenbedrijfjes.

Odijks kerk ontving in de loop van de 16^e eeuw twee belangrijke schenkingen van de heer en vrouwe van Beverweerd en Odijk. Op 10 mei 1532 schonk Hendrik van Hoorne, heer van Odijk, aan de kerk de Odijkersteeg d.w.z. de tegenwoordige Zeisterweg vanaf de Meent tot het viaduct van Rijksweg 12, vervolgens de Odijkerweg te Zeist, de Breullaan en het verlengde daarvan aan de overzijde van de Arnhemse Bovenweg, welks bewoners van deze Odijkersteeg gebruik moesten maken om

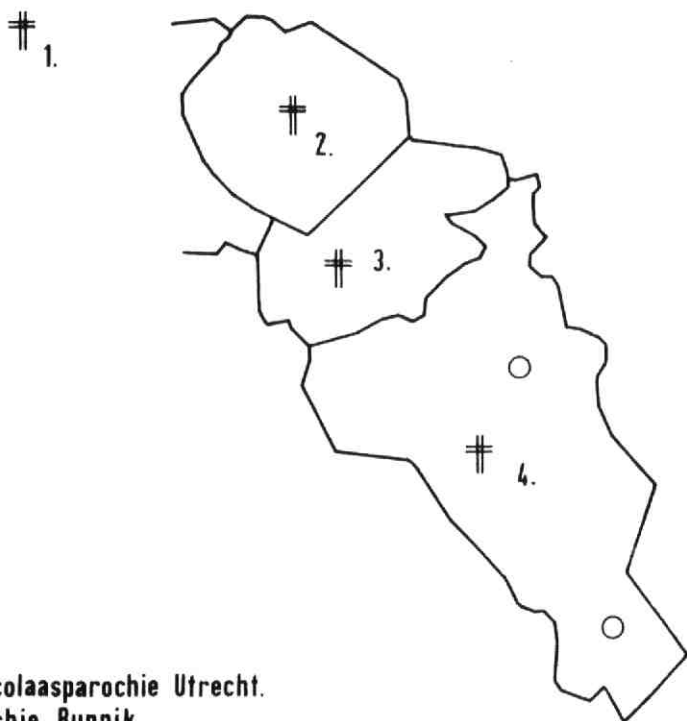
naar de kerk te gaan. Vermoedelijk verkeerde de weg in een slechte staat en daarom besloot de heer, temeer daar hij weinig lust had telkens weer geld in de vernieuwing en herstelling ervan te steken, de hele weg aan de kerk over te doen. De kerk kon de bermen van de weg verhuuren voor het weiden van schapen en er bomen planten, waarvan de opbrengst bij rooijing aan de kerk kwam. Veel belangrijker was de schenking door de weduwe van de vorige schenker, Maria van Boechout, vrouwe van Odijk, in 1556 aan de kerk gedaan. Zij droeg op 20 augustus van dat jaar al de grond, die zij op de Meent te Odijk bezat, over aan de parochiekerk. Hoeveel dat was weten wij niet, maar zeker is dat de bezittingen die de Hervormde Gemeente te Odijk, als opvolgster van de oude parochiekerk tot voor enkele jaren aan de Meent had, teruggingen op deze schenking.

Omtrent het kerkelijk leven in de Middeleeuwen in de drie dorpen weten wij niet veel. Ook de pastoors, van wie wij sommige bij name kennen, blijven ons vreemd. In hoeverre de misbruiken van de laat-Middeleeuwse kerk ook op de kerken in het Bunnikse vat gekregen hebben weten we evenmin. Het zal er niet beter en niet slechter dan elders zijn geweest. Sommige pastoors resideerden niet in hun parochie, maar lieten hun ambt waarnemen. Van pastoor Aarnoud de Haer te Bunnik weten wij dit zeker. Hij stelde in 1474 een frater Dirk als zijn plaatsvervanger aan. Van de laatste Odijkse pastoor, Evert Aelbertsz. is bekend dat hij zich niet aan het celibaat hield.

1.6. HERVORMDE GEMEENTEN.

Vòòr 1580 was de Katholieke kerk oppermachtig geweest en werden de Hervormden niet in het Sticht geduld. Verscheidenen van hen hadden om hun geloof verbanning, mishandeling of zelfs de doodstraf moeten ondergaan. Bijna met zekerheid kunnen wij stellen dat deze vervolging Bunnik, Odijk en Werkhoven onberoerd heeft gelaten, door dat daar geen Protestanten waren. Maar ook toen sedert 1580 de Protestanten in het regeringsgestoelte zaten en de Katholieken de onderdrukte partij waren, zullen de Protestanten in deze drie dorpen aanvankelijk op de vingers van twee handen te tellen zijn geweest, zo zij er al waren! De maatregelen van de Utrechtse overheid, in het bijzonder de afschaffing van de Rooms-Katholieke eredienst op 1 juni 1580, drongen slechts langzamerhand in de Kromme Rijnstreek door en men hield er zich niet aan. Dit kon trouwens ook moeilijk, omdat de eenvoudige dorpsbewoners ternauwernood zullen geweten hebben, wat de

Parochies vóór de hervorming



1. St. Nicolaasparochie Utrecht.
 2. Parochie Bunnik.
 3. Parochie Odijk.
 4. Parochie Werkhoven.
- † Parochiekerk.
○ Kapel.

Hervormde leer inhield en er niet direct een leger dominees gereed stond om de pastoors te vervangen. De Staten hadden al moeite genoeg om deze vervanging in de stad Utrecht zelf bevredigend te regelen.

Eindelijk in 1593 begonnen de Staten van Utrecht ook in de kerken van het platteland orde op zaken te stellen. Een visitatiecommissie, bestaande uit overtuigde Protestanten waaronder twee predikanten, bezocht alle kerken en kapellen in het gewest. Bij hun onderzoek bleek dat in sommige plaatsen reeds Protestantse gemeenten onder leiding van predikanten gevestigd waren, maar dat in andere alles nog bij het oude gebleven was. Dit laatste was in Bunnik, Odijk en Werkhoven het geval. In alle drie de dorpen stonden de altaren en beelden nog in de kerken en troffen de visitatoren de pastoors van vòòr 1580 nog in functie aan. In de parochie Werkhoven hield zich bovendien nog een gedegenereerde priester op, die al twintig jaar in de vervallen kapel van Dwarsdijk woonde.

De Bunnikse pastoor was nog zeer goed Katholiek en verrichtte zijn ambtsbezigheden volledig op de oude manier, de pastoor van Odijk hield zich neutraal en die van Werkhoven toonde zich het verst geëvolueerd naar de nieuwe leer. Als het er op aan komt blijven zij uiteindelijk Katholiek.

In 1594 werd door de staten ds. Piebe Wietsesz. van Abbema aangesteld als eerste predikant van Werkhoven, kort daarop in 1596 ds. Cornelis Jansz. van Cothen als eerste predikant van Bunnik. In Odijk wist pastoor Evert Aelbertsz. het nog uit te houden tot 1607, dan wordt ook hij vervangen door een predikant, nl. ds. Laurentius Modeus. De komst van de predikanten had geen algehele protestantisering van de bevolking tot gevolg. Bij lange na niet. Wel waren er vanaf die tijd, zij het aanvankelijk zeer kleine, Protestantse gemeenten. De Hervorming bracht uiteindelijk in de dorpen een scheiding te weeg, dwars door de bevolking heen, die de volgende eeuwen nog dieper zou worden en die van invloed zou blijken te zijn op de verdere geschiedenis van de drie dorpen. Naast de scheiding groeide ook een zeker saamhorigheidsgevoel bij de Katholiek uit de drie dorpen onderling en eveneens, zij het in mindere mate, bij de Protestanten. De Katholiek, van hun kerken en pastoors beroofd, hergroepeerden zich in de statie Bunnik. Bewoners uit alle drie de dorpen ontvingen voortaan de sacramenten in één gezamenlijke schuilkerk. De Protestanten, hoewel zij de drie kerken in bezit hadden, voelden zich in de dorpsgemeenschappen wegens hun gering aantal een enigszins vreemd element en zochten interlokaal contact.

Tegen al te stoutmoedig Katholiek optreden stelden

de Hervormden van de drie dorpen zich gezamenlijk te weer. Vroeger hield de saamhorigheid op bij de grenzen van gerecht en parochie, thans waren de gelijkgezinden interlokaal op elkaar aangewezen. De eerste predikanten, door de wereldlijke overheid in de dorpen geplaatst en in het bezit van de kerken gesteld, stonden voor de bijna onmogelijke taak de bevolking te reformeren, terwijl rondtrekkende en illegaal opererende priesters het mogelijke deden om diezelfde bevolking voor de oude leer te bewaren. De geringe kennis van het nieuwe en de geneigdheid tot conservatisme bij de boerenbevolking deden de weegschaal doorslaan ten voordele van de priesters. De dominee van Bunnik had in 1606 's zondags gemiddeld 25 à 30 mensen onder zijn gehoor en hij was daar niet ontevreden over. Aan het H. Avondmaal nam niemand deel. In Werkhoven had men in die tijd al wel Avondmaal kunnen vieren, maar nadat de predikant een aanzienlijke ingezetene wegens "hoerdom" de toegang tot de tafel des Heren had ontzegd, ging daar ook niemand meer naar het Avondmaal.

Opnieuw verwarring ontstond er toen de leergeschillen tussen Remonstranten en Contra-Remonstranten zich toespitsten tot een openlijke kerkstrijd. De Contra-Remonstranten wonnen en verdreven in 1619 de Remonstrantse predikanten. Ook de dominees van Bunnik, Odijk en Werkhoven waren in meerdere of mindere mate de Remonstrantse partij toegedaan. Door de "zuiveringssynode" van 1619 werden alle drie de predikanten uit hun ambt ontzet. Bij de Odijkse Predikant gaf overigens diens levenswandel wel de doorslag bij de motivering van het besluit der Synode.

Na 1620 kwamen de kleine Protestantse gemeenten tot rust. Gedurende de volgende eeuwen breidden zij zich langzaam uit, maar tot bloei kwamen zij niet. Hun zielelental bleef beperkt tot enkele tientallen. In Odijk telde de gemeente in 1648 nog geen 10 mannelijke lidmaten.

Kerkeraden konden er aanvankelijk in geen van de drie gemeenten worden ingesteld, doordat er te weinig geschikte personen voor de ambten van ouderling en diaken te vinden waren. Kerkeradzaken werden in samenwerking met de predikant behandeld door de classis Rhenen-Wijk bij Duurstede. Het was ook de classis, die de predikanten beriep. Sinds het midden van de 17^e eeuw dienden de mannelijke lidmaten van de gemeenten hiertoe een voordracht in bij de classikale vergadering. De armenzorg funktioneerde aanvankelijk slecht of helemaal niet. In 1653 werd hiervoor in Bunnik een diaken aangesteld, omstreeks 1680 kreeg ook Werkhoven een diaken en in 1695 tenslotte ook Odijk. In de 18^e eeuw konden twee kerkeraden worden ingesteld, in 1726 in Werkhoven en in 1795 in Bunnik. Odijk kreeg tenslotte in 1836 zijn

eigen kerkeraad, voorlopig alleen bestaande uit de predikant en twee diaken en in 1844 uitgebreid met twee ouderlingen.

De materiële zaken werden zoals voor de Hervorming behartigd door twee kerkmeesters, die voor het beheer der kerkelijke goederen verantwoording schuldig waren aan het gerecht en de predikant.

Traditioneel werden sinds de Middeleeuwen de kerkmeesters gerecruteerd uit de Odijkse boeren en telkens voor één jaar aangesteld door het gerecht. Dit bleef zo na de Hervorming. Nog lange tijd moesten de Hervormde kerken zich daardoor bedienen van Katholieke kerkmeesters, hetgeen de positie van de predikanten zonder kerkeraad nog moeilijker maakte. Herhaaldelijk klaagden de predikanten dat door of met medeweten van de kerkmeesters kerkelijke goederen werden ontvreemd, zo in Bunnik in 1632 en in Odijk in 1641. In Bunnik deed de predikant er bovendien zijn beklag over dat de kerk zo slecht onderhouden werd en ook van binnen in een haveloze toestand verkeerde. Pas in de tweede helft van de 17^e eeuw werd deze toestand verbeterd.

Ook het godsdienstig onderricht aan de jeugd kwam maar moeilijk van de grond. De schoolmeesters van de gewone scholen, tevens kosters van de Hervormde kerken, bleven in Odijk en Bunnik aanvankelijk Katholiek. Katechisaties konden in het begin niet worden gehouden wegens gebrek aan deelname. In 1634 werd er in Bunnik en Odijk mee begonnen, maar daarna moest men het onderricht herhaaldelijk staken wegens gebrek aan leerlingen. Ook hierin bracht de 18^e eeuw verbetering. Na een moeilijke periode te hebben doorgemaakt, die een gevolg was van de revolutie van 1795, waardoor de Hervormde kerk haar bevoorrechte positie verloor, de betaling van de predikantstractementen door de staat stagneerde en waarin het hoofd moest worden geboden aan pogingen van Katholieke zijde om de oude dorpskerken te naasten, consolideerden de gemeenten zich weer na 1813. De band met de plaatselijke overheid werd lossen, doordat de kerkmeesters die vroeger door de gerechten werden aangesteld, werden vervangen door zuiver kerkelijke lichamen, de kerkvoogdijen, hetgeen uiteindelijk de kerken ten goede kwam. De in de Hervormde Kerk van de 19^e eeuw overheersende vrijzinnige stroming deed ook in Bunnik, Odijk en Werkhoven haar invloed gevoelen. Gedurende een aantal decennia werden uitsluitend vrijzinnige predikanten beroepen, hoewel de gemeenteleden in meerderheid orthodox bleven. In de tweede helft van de 19^e eeuw nam de rechtzinnige leer opnieuw bezit van de kansels. De afscheiding van 1834 en de doleantie van 1886 hadden in de drie dorpen geen andere gevolgen, dan dat de Odijkse predikant zich bij laatstgenoemde beweging aansloot. De

bevolkingsuitbreiding sedert het tweede kwart van deze eeuw had de stichting van een Gereformeerde kerk in Bunnik tot gevolg. De Gereformeerden behoorden in overgrote meerderheid tot de nieuw-ingekomenen en ressorteerden aanvankelijk onder de kerk te Zeist. In 1962 bouwden zij een kerk en in 1963 vond de instituering van een zelfstandige Gereformeerde kerk te Bunnik plaats, waartoe tevens de Gereformeerden van Odijk behoren.

1.7. KATHOLIEKE STATIES EN PAROCHIES NA DE HERVORMING.

Uit het voorgaande is gebleken dat de Katholieken na de invoering van de Hervorming geenszins van plan waren zich zonder verzet aan de nieuwe toestand aan te passen. Integendeel, zij lieten zich aan de bevelen van de Utrechtse overheid weinig gelegen liggen. In de periode van verwarring, die van 1580 tot 1620 duurde, hebben de oude pastoors de meerderheid van de bevolking voor de oude leer bewaard, zij hebben de weg open gehouden voor een nieuwe generatie van priesters, die in het tweede kwart van de 17^e eeuw over het Utrechtse platteland uitzwerfde. Deze priesters waren opgeleid in de geest van het Concilie van Trente, meestal onberispelijk van levenswandel, Katholiek en anti-Calvinistisch uit overtuiging en bereid tot het lijden van ontberingen. Zij moesten hun werk illegaal verrichten, want de Katholieke godsdienst was officieel verboden en de tegenstand was soms groot. In de Kromme Rijnstreek viel dit echter mee, doordat de plaatselijke besturen in meerderheid nog uit Katholieken bestonden. Bij boeren en op de kastelen vonden de rondtrekkende geestelijken onderdak en gelegenheid de sacramenten te bedienen. Tegen het midden van de 17^e eeuw gingen de priesters zich meer en meer in de dorpen vestigen en vormden zich vaste staties, van waaruit de priesters een bepaald rayon bearbeidden. Zo werd er ook een statie Bunnik gesticht, die haar vaste schuilkerk inrichtte binnen het kasteel Rhijnauwen. De statie omvatte de dorpen en gehuchten Bunnik, Vechten, Amelisweerd, Rhijnauwen, Odijk, Werkhoven, Rijsenburg, Driebergen, Zeist en zelfs een gedeelte van het huidige Soesterberg. De kerkdiensten in de statie vonden regelmatig plaats en verheugden zich in een grote toeloop. In 1695 werd Werkhoven een afzonderlijke statie, die mede een deel van Driebergen en verder Cothen, Langbroek en Sterkenburg ging omvatten. Andreas Jansen, tevoren kapelaan in de statie Bunnik, werd pastoor in Werkhoven. Er werd een schuilkerk ingericht op het leegstaande buiten Nieuwendaal ten noorden van Werkhoven, op de uiterste grens van de statie dus. In de

18^e eeuw gaf dit moeilijkheden inzake de kerkelijke jurisdictie over een aantal gezinnen tussen Werkhoven en Odijk, die vlak bij de Werkhovense schuilkerk woonden, maar desondanks onder Bunnik ressorteerden. In 1751 werden ze bij de statie Werkhoven gevoegd. In 1718 werd er in Bunnik een nieuwe kerk gebouwd in het gehucht Schoudermantel, die meer centraal in de statie stond dan de kerk van Rhijnauwen. Dat de bouw van deze kerk, ook al was zij eenvoudig en eigenlijk ondoelmatig, plaats kon vinden, bewijst dat de overheid niet hardhandig tegen de uitoefening van de Katholieke eredienst optrad. In Werkhoven werd de schuilkerk op Nieuwendaal in de tweede helft van de 18^e eeuw eveneens aanmerkelijk verbeterd, zodat zij meer het aanzien van een kerk kreeg. In 1818 werd er een toren bij gebouwd.

De revolutie van 1795 bracht voor de Katholieken algehele vrijheid van uitoefening van hun eredienst. De nieuwe regering opende zelfs mogelijkheden voor teruggave van oude kerkgebouwen aan de Katholieken, wanneer de gehele bevolking van een dorp of verreweg het grootste deel ervan Katholiek was. Ook in Bunnik maakten de Katholieken onder aanvoering van pastoor Banens aanspraak op de dorpskerk. Hun actie liep echter op niets uit. Het eigen kerkgebouw op de Schoudermantel werd in 1823 gerestaureerd en vervolgens in 1845 door een nieuw vervangen, gebouwd op dezelfde plaats en toegewijd aan de H. Barbara. In Werkhoven vonden restauraties en vergrotingen plaats in 1851 en 1861. Een nieuw kerkgebouw, het tegenwoordige, werd in 1908 opgericht en onder bescherming gesteld van Onze Lieve Vrouw ten Hemelopneming.

Inmiddels waren de grenzen van de staties gewijzigd. In 1810 werd te Rijsenburg een zelfstandige statie gesticht waardoor de staties Bunnik en Werkhoven een gedeelte van hun grondgebied verloren. In 1840 werd de bijkerk te Cothen, waar de pastoors van Werkhoven geregeld diensten hielden, tot een eigen statie verheven en kreeg Werkhoven ongeveer zijn middeleeuwse grenzen terug. Ook Bunnik moest een geduchte aderslating ondergaan door de stichting van de statie Zeist in 1842. Na het herstel van de hiërarchie in Nederland in 1853 werden de staties Bunnik en Werkhoven tot parochies verheven. In 1939 werd de oude parochiekerk van Bunnik aan de Schoudermantel vervangen door een nieuwe kerk meer in het centrum van het dorp. De Odijkse Katholieken die nog steeds deel uitmaakten van de parochie Bunnik protesteerden tegen de verplaatsing van de kerk en stelden pogingen in het werk een eigen parochie te stichten. Hiertoe werd in 1946 opgericht de Stichting Fonds Parochiekerk Odijk, die vooral tengevolge van de sterke immigratie na 1950

de wind in de zeilen kreeg. Door de Stichting werd een kerk gebouwd, die in 1964 toegewijd werd aan de H.Nikolaas, de vermoedelijke patroon van de oude Odijkse kerk. Tegelijkertijd werd Odijk als zelfstandige parochie van Bunnik afgescheiden onder een eigen pastoor.

1.8. DEMOGRAFISCHE EN SOCIOGRAFISCHE VERHOUDINGEN.

Van de drie dorpen die thans de gemeente Bunnik vormen, was Werkhoven oudtijds het grootst. Niet alleen in oppervlakte, maar ook wat het aantal inwoners betreft. In 1632 bedroeg de bevolking van Werkhoven 381 zielen, die van Bunnik en Vechten 267 zielen, die van Odijk 177 zielen, die van Rhijnauwen en Amelisweerd 28 zielen. Op het grondgebied van de huidige gemeente Bunnik woonden dus in 1632 in totaal 853 personen, waarvan 44,7% in Werkhoven, 31,3% in Bunnik en Vechten, 20,7% in Odijk en 3,2% in Rhijnauwen en Amelisweerd.

Vergeleken met het huidige inwonertal was de bevolking van de drie dorpen zeer gering, maar naar 17^e eeuwse maatstaven gemeten sloegen zij nog niet eens zo'n gek figuur. Van alle dorpen in de omgeving werd Werkhoven in zijn bevolkingscijfer slechts overtroffen door Houten met 't Goy (558 zielen) en Schalkwijk (462 zielen). Bunnik was ongeveer even groot als Zeist (272 zielen) en Odijk telde meer inwoners dan Driebergen (157 zielen).

De bevolking groeide gestadig maar over het algemeen langzaam; pas in deze eeuw plotseling snel door de sterke immigratie. Dit blijkt uit de onderstaande staat.

Tabel 1 GROEI VAN DE BEVOLKING TUSSEN 1632 en 1964

	Werkhoven		Bunnik		Odijk		Rhijnauwen		Totaal	
	abs.	%	abs.	%	abs.	%	abs.	%	abs.	%
1632	381	44,7	267	31,3	177	20,7	28	3,2	853	100
1809	595	36,5	649	39,8	338	20,7	49	1,0	1631	100
1849	810	36,7	898	40,6	423	19,1	79	3,6	2210	100
1890	972	39,1	1087	43,7	429	17,2	--	--	2488	100
1930	987	31,4	1684	53,7	468	14,9	--	--	3139	100
1964	1609	18,8	5524	64,5	1432	16,7	--	--	8565	100

In de tweede helft van de 18^e eeuw is Bunnik vermoedelijk Werkhoven voorbij gestreefd en ook gedurende de 19^e eeuw nam Bunnik sneller in inwonertal toe dan Werkhoven. Veel langzamer volgde Odijk, totdat daar na 1950 een zeer snelle groei aanving, die op het tijdstip van de samenvoeging der gemeenten bijna het cijfer van Werkhoven had bereikt. Rhijnauwen is steeds klein gebleven. Vanaf 1890 is de bevolking van deze in 1857 opgeheven

gemeente begrepen onder het getal van Bunnik. De verhouding tussen Katholieken en Protestanten heeft zich gedurende de 18^e en 17^e eeuw slechts in zeer geringe mate gewijzigd. De evolutie valt niet in cijfers uit te drukken, maar kwam de Protestanten ten goede. Op grond van de toegediende doopsels in de kerken van beide richtingen kan men voor de eerste helft der 18^e eeuw een verhouding tussen Katholieken en Protestanten aannemen van ongeveer 85% tegen 15% van de totale bevolking in de drie dorpen. In de 19^e en 20^e eeuw waren de verhoudingen aldus:

Tabel 2

VERDELING VAN DE BEVOLKING NAAR KERKGENOOTSCHAP							
Woonkern	tot.bevolking	R.Katholiek		Protestant		Onkerkelijk	
		abs.	%	abs.	%	abs.	%
Bunnik+Rhinjauwen							
1809	698	567	81,2	131	18,8	--	--
1960	4487	2494	55,6	1589	35,4	404	9,0
Werkhoven							
1809	595	491	82,5	104	17,5	--	--
1960	1579	1079	68,3	392	25,0	106	6,7
Odiijk							
1809	338	265	78,4	73	21,6	--	--
1960	1082	663	61,3	356	32,9	63	5,8

In 1809 was over het geheel genomen nog 4/5 deel van de bevolking Katholiek, tegen 1/3 deel Protestants. In 1960 was het aandeel van de Katholieken geslonken tot minder dan 2/3. In Werkhoven bedroeg het aandeel iets meer, in Odiijk iets minder dan 2/3, maar in Bunnik slechts iets meer dan de helft. De Protestanten vormden in 1960 in Bunnik iets meer, in Odiijk iets minder dan 1/3 deel der bevolking, in Werkhoven precies 1/4 deel. Zij behoorden voor het overgrote deel tot de Nederlandse Hervormde Kerk. Voor het gemak hebben wij de Hervormden met de leden van de andere Protestantse kerkgenootschappen samengevat onder de naam Protestanten. De twee Israëlieten, die in 1960 in Werkhoven woonden, dienen afzonderlijk vermeld te worden, maar zij beïnvloeden de percentages niet. De onkerkelijkheid is het grootst in Bunnik, maar bleef in 1960 ook daar beneden de 10%.

Men ontmoet in de loop van de eeuwen maar weinig openlijke vijandschap tussen de confessies en wanneer die zich al uitte, waren meestal de dominees

of de pastoors, dus personen die van elders kwamen, de aanstichters. De autochtone bevolking aanvaardde de godsdienstige scheiding als een realiteit, zonder dat zij pogingen deed haar ongedaan te maken of nodeloos te verbreden. Als hoofdoorzaak van deze gelatenheid moet wel gezien worden de minderheidspositie van de Hervormden in de 17^e en 18^e eeuw, die hun belette de voorrechten die de Protestantse staat hun bood volledig uit te buiten, wilden zij zich bij hun medeburgers niet totaal onmogelijk maken. Men kan niet zeggen dat er in de Kromme Rijnstreek gedurende de 17^e en 18^e eeuw een zegevierende en een lijdende kerk was. Beide kerken waren noodlijdend, elk op een andere manier, en min of meer afhankelijk van elkaars goede wil. Zelfs wanneer in 1796 de Werkhovense patriotten, die voor het grootste deel Katholiek waren, de Hervormde kerk voor de gemeenschap opeisen en wanneer iets later te Bunnik onderhandelingen plaats vinden tussen Katholieken en Hervormden over een eventuele overgang van de oude dorpskerk aan de Katholieken dan nog is er bij beide partijen een flinke dosis gezond verstand en begrip aanwezig.

In de vorige eeuw lagen de verhoudingen het best in Odiijk. Het feit, dat daar geen Katholieke kerk en pastoor aanwezig waren zal hier mogelijk toe hebben bijgedragen. Onder de pachters van landerijen van de Odiijkse kerk in de vorige eeuw ontmoet men ook Katholieken en onder hen zelfs de pastoor van Bunnik. Juist het verpachten van land gaf in Bunnik en vooral in Werkhoven in die tijd herhaaldelijk moeilijkheden, wanneer liefhebbers voor een bepaald stuk land door de verpachter van mededinging werden uitgesloten, omdat zij tot een andere kerk behoorden dan hiezelf. Bij deze praktijken, die in agrarische gemeenschappen zwaar wogen, kwam nog een aantal factoren, dat de twee godsdienstige groeperingen in Werkhoven en in mindere mate ook in Bunnik in de tweede helft van de vorige eeuw vrij scherp tegenover elkaar plaatste. De negatieve invloed hiervan is tot diep in de 20^e eeuw merkbaar geweest. Van de andere factoren dienen vooral genoemd de opeenvolging van een aantal geestelijke leiders, die de andere confessie bepaald negatief waardeerden, en de oprichting van bijzondere scholen.

De maatschappelijke verhoudingen lagen oudtijds in de drie dorpen vrij eenvoudig. Men had er armen en rijken en wel veel armen en weinig rijken! Een middenstand ontbrak vrijwel geheel. De rijken waren de boeren en de armen waren de landarbeiders. Zo was het eeuwenlang en in principe is het zo gebleven tot aan de Tweede Wereldoorlog toe. De arbeiders waren in vrijwel alles van hun boeren afhankelijk, die hun

werkgevers waren, maar ook degenen die het in de gemeente-besturen, kerkbesturen en armbesturen voor het zeggen hadden. In Bunnik en in mindere mate ook in Werkhoven ontstond reeds in de eerste helft van de 20^e eeuw een kleine groep middenstanders, die langzaam zijn plaats in de besturen veroverde. In Bunnik vestigde zich bovendien in het tweede kwart van deze eeuw een aantal forensen, welke bevolkingsgroep zich na 1950 enorm uitbreidde, niet alleen in Bunnik maar ook in Odijk. Overigens was er reeds sinds het begin van deze eeuw een tamelijk grote groep pendelaars, d.w.z. arbeiders uit Bunnik, Odijk en Werkhoven, die in de eigen gemeente geen werk kon vinden en daarom dagelijks op en neer reisde naar omliggende gemeenten. De grote immigratie na 1950 vooral in Bunnik en Odijk en de sterk verhoogde levensstandaard en algemene welvaart heeft de vroegere sociale tegenstelling tussen boer en arbeider zo niet doen verdwijnen, dan toch sterk vervaagd. Ook heeft hieraan meegewerkt de achteruitgang van de agrarische bevolkingsgroep. Deze maakte in 1960 in Bunnik nog maar 13%, in Odijk 20% en zelfs in het nog zo agrarisch aandoende Werkhoven slechts 35% van de gehele beroepsbevolking uit. Een nieuwe tegenstelling ging de oude overheersen, nl. die tussen de nieuw-ingekomenen en de autoctonen. In de praktijk blijkt echter deze tegenstelling mee te vallen. Vooral in Odijk is ze maar in geringe mate merkbaar.

1.9. ONDERWIJS.

Het onderwijs was oudtijds overgelaten aan de koster-schoolmeesters. Tot op het einde van de 16^e eeuw droeg dit onderwijs, dat vanzelfsprekend zeer elementair was, een Katholieke signatuur, die zich soms door persoonlijke voorkeur van de onderwijzer tot diep in de 17^e eeuw ondanks herhaalde bedreigingen van de Protestantse kerkelijke overheid wist te handhaven. Dit laatste was b.v. het geval in Odijk, waar Jochum Jansz. tot 1636 Katholiserend bleef werken. Vervolgens kregen de dorpsscholen een Calvinistisch stempel opgedrukt, dat in het begin van de 19^e eeuw nog maar zeer rudimentair aanwezig was. Gingen de Katholieken er in de 17^e en 18^e eeuw voortdurend toe over hun kinderen naar klandestiene bijschooltjes te zenden, waar vooral zusters, meestal tijdelijk, les gaven, in de 19^e eeuw was de openbare school zo weinig uitgesproken Protestants meer, dat zij Protestantse en Katholieke kinderen verenigde. Vanzelfsprekend had het feit, dat men als kinderen van beide kerkelijke richtingen één en dezelfde school bezocht had, een gunstige invloed op de onder-

16387-N

linge verhoudingen, ook nadat men volwassen was geworden. Welhaast even vanzelfsprekend deed later de scheiding van de kinderen door bijzondere scholen van de eigen richting, die vooral in hun beginperiode niet altijd uitmuntten in verdraagzaamheid jegens andersdenkenden, haar invloed op de dorpsverhoudingen gelden, maar dan in negatieve zin. In Bunnik en Werkhoven werden op het einde van de 19^e en in het begin van de 20^e eeuw Katholieke scholen gesticht, die de openbare scholen ter plaatse gevoelige slagen toebrachten. Omstreeks 1920, na de financiële gelijkstelling van openbaar en bijzonder onderwijs en toen men dus geen enkel risico meer liep, werden ook van Protestantse zijde bijzondere scholen opgericht. De gemeenteraden hieven daarop de openbare scholen bij meerderheid van stemmen op.

Ook hier vormde Odijk een uitzondering. Hier werd geen bijzondere school gesticht en de openbare school bleef gehandhaafd, ondanks het feit dat een deel der Katholieke kinderen de Katholieke school in Bunnik bezocht. In 1935 moest echter ook de Odijkse openbare school worden opgeheven wegens gebrek aan leerlingen. Voor Bunnik duurde het tot 1962, voor Odijk tot 1966 vooraleer de openbare scholen er werden heropgericht. In Odijk is in 1962 ook een katholieke school gesticht.