




## **Porto Maria [....] gepijlt 9 Julij 1737**

**Kaart van de Porto Mariebaai, Curaçao, anoniem, behorend tot een rapport over de verdediging van Curaçao, gedateerd 17 november 1739**


<https://hdl.handle.net/1874/12918>

N<sup>o</sup> 7



Schaal vandoes Vredem daer van ontrent De  
40 Vredem, 90 Voeten tijt Mnaken.

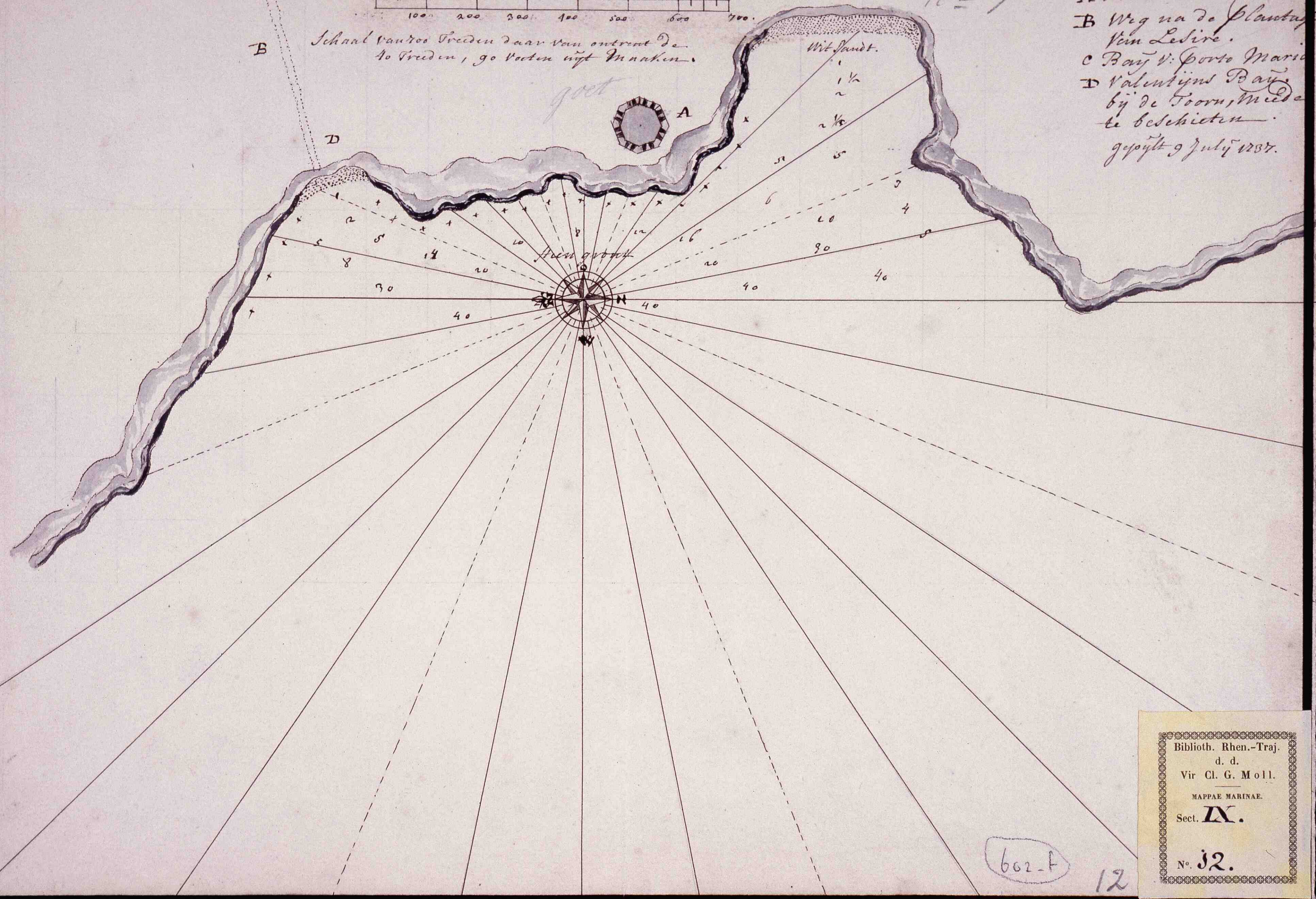
B



A

Wit Sandt.

Porto Maria.  
A nieuwe Toorn te bouwen  
B Weg na de Plantage  
van Lesire.  
C Bay V: Porto Maria  
D Valentijns Bay  
bij de Toorn, Meede  
te beschieten.  
gepylt 9 July 1737.



602-f

12

Biblioth. Rhen.-Traj.  
d. d.  
Vir Cl. G. Moll.  
MAPPAE MARINAE.  
Sect. **IX.**  
N<sup>o</sup>. 32.