Utrecht University Library
Partner in Science
Universiteit Utrecht

Kaart van de beneeden rivier de Maas en de Merwede, van de Noord Zee tot Hardinksveld

https://hdl.handle.net/1874/272619

Biblioth. Rhen.-Traj.
d. d.
Vir Cl. G. Moll.
MAPPAE TERRESTRES.
Sect. V. Vak 1
Stuk 2
Brief 5
N.o 38. a.

20 Graden 16 Min: Lengte. 17 18 19 20 21 22 23 24 25

S.t Gravezande

De Bank

HET NOORLAND

Maas Dyk

Noorlandsen Dyk

Delflandsen Maas Dyk

het Oude Gors

DE NIEUWLANDSE POLDER

de Oranje Sluys

STAEL DUYNEN

Stael Duyn

het Kaap Boers Vlak

HET NOORDER GORS

DEN HAAK ofte ZUYDER GORS

Concept Doorgraving van N. Criquius

DE PAN

't NIEUWE LAND

DE ORANJE POLDER

Delflandsen

Maas Dyk

Oranje Buyte Poldertje

STEENEN DYKS POLDER

HET NOORD NIEUWE LAND

Houte Baak

Houte Baak

HOEK van HOLLAND

DE BEER

de Hoge Peyl

Water meet

Houte Baken

SLUYSSE DIEP of DE MAAS

DE MIDDEL GRONDEN

DE MAAS

het BRIELSE GAT

het SCHEUR

BEDYKTE BUYTEN WEYDE

NIEUW ROOSENBURG

Stael

Diep

de Krabbe

Houte Baken

NIEUW en OUD KLYBURG

KLYN OOSTERLAND

't TOLAND

Oude Haven

Oude Baak

Oude Hoofd

MEEUWEN OORD

Gorssen van Nieuw Roosenburg

DE MAAS

DE SCHULP PLAAT

De Put

Oost Voorn

BRIELLE

DE VIER POLDERS

SWARTE WAAL

OORNE

LAND

SENBURG

BURG

Alle de Peylingen zyn gereduceert op het Amsterdamse Peyl.

Profil der Doorsnyding uyt de Pan tot in de Noord zee.

De Noord zee | De Pan | Amsterdamse Peyl

4e 50 50 80 35 15 120 100 150 200 roeden

De Langte is in Roeden, en de Hoogte der Grond in duymen uytgedrukt boven het Amsterdamse Peyl, het gemiddelde is 25 duym boven 't voorsz: Peyl, in September 1738.

Het Product der Peylingen op de Hoek van Holland binnen in de Pan, en daar buyten in de Noord Zee, volgens Waarneminge in de Maand September A.o 1738.

NOORD ZEE en PAN

het Amster- – damse Peyl

Middelbare hoogte

Middelbare hoogte

Hoog Water

Boven Peyl

Onder Peyl

Laag Water

in Rhynlandse Duymen

van 't Water in de Pan

van de Noord Zee

a De tyd van het Vloeyen tot b. De tyd van het Vallen tot c. in Uuren uytgedrukt in de Mond van de Maas is het met Nieuwe ofte Volle Maan, Laag water 10 uure en 30 min: en het Hoogh water ten 3 uuren.

Rhynlandse Dollandse en Schielandse Roeden.

De Ordinaire Ebbe in de Noord Zee voor de Mond van de Maas, valt lager dan de Diepten die op deeze Kaart staan uytgedrukt Vier en twintig Rhynlandse Duymen; en de Vloeden Derthig duym daar en boven: alles volgens marneminge gehouden sedert Nov. 1738, tot Nov. 1739, door M. Bolstra.

51 Graden 57 Min: Breedte. 52 53 54 55 56 57 58 59 60

20 Graden 12 Min: Lengte. 12 13 14 15 16 17 18 19 20

150-I-a

25a

Biblioth. Rhen.-Traj.
d. d.
Vir Cl. G. Moll.
MAPPAE TERRESTRES.
Sect. V. Rotterd. Suppos.
No. 34.

Vergelyking van de Maas aan het Brielse hoofd, met de Noord Zee, tot Katwyk.

Delflands Meolen Peyl is 20 duim lager dan het Amsterdamse Peyl, gemiddelde Maandelykse Vloed boven- en de Ebbe onder het Amsterdamse Peyl.

De Maas { Vloeden ... 31 d. / Ebben ... 19¼ d.
Noord Zee { Vloeden ... 23¼ d. / Ebben ... 39 d.

de Ordinaire Ebbe van de Maas op dit blad vallen 18 tot 20 duim lager dan de Dieptens die op deeze Kaart staan uitgedrukt, en de Vloeden 31 duim daar en boven. Waarneemingen van Novemb.r 1738. tot Nov.r 1739. door M. Bolstra.

de MAAS aan het BRIELSE HOOFD

uit de Peylingen van den 25 May tot den laatsten Juny 1739.

Schiedam
de Maas Dyk
NIEUW MATENES POLDER
't OUD WEST FRANKEN LAND
't NIEUW WEST FRANKEN LAND
de Vyf Sluizen
't LOUWE LAND
't Hof
Buyte
Weyden
het Buite Bos
Vlaerdingen
Maasland
DELF
L A N
Maassluis
SLUYS POLDER
POLDER VAN AALKEET BINNEN
NIEUWE LAND
Houte Baak
Taanschuurs
Poldertje
Booner Sluis
Spuy Poldertje
de Maas Dyk
Jonge Vetten Oord
KLEINE VETTEN OORD
GROOTE VETTEN OORD
DE MEER
HET SCHEUR
LANGE BAKKERS OORD
P E R N I S
Pernis
L A P
HOOGVLIET
ENGE LAND
Hoogvliet
NIEUW ROOSEN BURG
OUD ROOSENBURG
KOOY LAND
Koorn Molen
Lange Plaat
RUYGE PLAAT
BLANKENBURG
Blankenburg
de Wel Plaat of het Vogel koor
Tarwe Zand
De Meeuwe Plaat
de Elft Plaat
DE MAAS
DE OUDE MAAS
SWARTE WAAL
Swarte Waal
VOORNE
GEERVLIET
S P Y K E N E S
Spykenes
de Haven van Spykenes
de Haven van Pernis
de Maas Dyk
Rhynlandse Delflandse en Schielandse Roeden.
20 Graden 27 Min: Lengte

150-I-6
25-6

Biblioth. Rhen.-Traj.
d. d.
Vir Cl. G. Moll.
MAPPAE TERRESTRES.
Sect. V. Regiones
Europae
N. 4. Belg. 38
No. 37. C.

20 Graden 36 Minuten Lengte 37 38 39 40 41 42 43

DE BERCH POLDER

Oost Blommer Dyk

De Rotte

LAND

's Graven Weg

Honingen

HET AMBACHT VAN KRALINGEN

HET AMBACHT VAN CAPPELLE

Storm Polder

Dese Vliet

ROTTERDAM

De Maasdyk

de Maas Dyk

het Veer

Maasdyk

den Hogen Zeedyk

Ysselmonde

Den Esch

de Schie

BLYDORPSE POLDER

West Blommer Dyk

HET AMBACHT VAN SCHOONDERLOO en COOL

de Koolsche Weg

De Maasdyk

Nieuwe Veer

DE NOORD

het Swane gat

VARKENS OORD

De Maas Dyk

Delfshaven

Nieuwe Maas

Oude Maas

Nieuwe Maas

Charlois

NIEUW MATENES POLDER

de Haven van Schiedam

DE 9re MERWE OFTE

DE MERWE

De Koe dood

de Hey

Pernis

PERNIS

HET LAND VAN ROON EN PORTUGAL

Barendrecht

HET LAND VAN YSSELMONDE

Oude Koe dood

Nieuwe Koe dood

Roon

Portugal

't Roonse Veer

de Haven van Portugal

de Elft Plaat

de Beer

het Spuy

Koorn molen

Wagthuis

Byerland

OUDE EN NIEUWE UITSLACH

Putte

NIEUW BYERLAND

OUD BYERLAND

Heyn Oord

Coorn molen

NIEUW LAND

WEST MASE

Rhynlandse Delflandse en Schielandse Roeden.

100 200 300 400 500 600 700 800 900 1000

de Ordinaire Ebben van de Oude en Nieuwe Maas ofte Merwe op dit blad vallen 15 tot 17 duim Lager dan de Dieptens die op deze Kaart staan uitgedrukt, en de Vloeden 33 tot 34 duim daar en boven: gereduceert op de Peylingen van Nov. 1738. tot November 1739. door Milchior Bolstra.

20 Graden 30 Min: Lengte 31 32 33 34 35 36 37

150 C

25 C

Biblioth. Rhen.-Traj.
d. d.
Vir Cl. G. Moll.
MAPPAE TERRESTRES.
Sect. V. Regiones Europae
No. 4. Belg. Sept. 1. d.

20 Graden | 44 Min: Longte | 45 | 46 | 47 | 48 | 49 | 50 | 51

DEN ALBLASSERWAARD

DE WAARD

HET LAND VAN SWYNDRECHTSEN

DE IJSSELMONDE

Rhynlandse Delflandse en Schielandse Roeden.

50 100 200 300 400 500 600 700 800 900 1000

KRIMPENER WAARD

Krimpen

't Elshout

Sluizen van den Coverwaard

Sluizen van den Neederwaard

Coert water

Water molen

't Veer

Sluis

't Huis ten Dom

DE MERWE

Alblasserdam

Ryers Kerk

Water molen

Coorn molen

Sluis Oostdam

Hendrik Yde Ambacht

Steen Oorden

Moordert

Diep

Den Pekart

Inn het Roode Zand

Merwe

Papendrechtse Sluis

't Veer

't Gereght

Veer dam

Swyndrecht

DORDRECHT

Sluis

Zoutkeeten

de Nieuwe Haven

Haven

Sluis

Heer Jans Dam

Nieuwe Sluis

Kyfhoek

Meerdervoort

Lynde

Deevel Sluis Kuipers Veer

Sluis

Haven

DE OUDE MAAS

Veer dam

't Veer op Pieters hoek

Sluis Kuipers Veer

Hoek van de Lint

Brake van de Krabbe

De Krabbe

Pietershoek

Sluizen

Haven

S' Gravendeel

De Valle

Barendrecht

de Ordinaire Ebben van de Merwe en de Oude Maas op dit blad, vallen 6 tot 10 duim Lager dan de Dieptens die op dese Kaart staan uitgedrukt, en de Vloeden 34 tot 35 duim daar en boven: volgens waarnemingen van Novemb: 1739. tot Novt 1741. meeting, peyling, en karteeringen by my Melchior Bolstra.

Vergelyking van de Maas aan het Brielse hoofd, met de Merwe te Dordrecht aan de Rietdykse haven, van Novemb: 1739 tot Nov: 1741.

Rhynlandse Duimen

Peyl

A° 1739 November | December | 1740 January | February | Maart | April | Mey | Juny | July | Augustus | September | October | November | December | 1741 January | February | Maart | April | Mey | Jueny | July | Augustus | September | October

het Gemiddelde van 24 Maanden | Merwe | Maas | by Ordin: Vloeden | Peyl | Merwe | Maas | by Ordin: Ebben

20 Graden | 38 Min: Longte | 39 | 40 | 41 | 42 | 43 | 44 | 45 | 47 | 51 Graden 46 Min: Breedte

Biblioth. Rhen.-Trj. d. d. Vir Cl. G. Mell. SAPIAT TIBERTINUS. Sect. V. Rivier. Etrom. N. 3. Fluv. Hyd. No. 32. C.

de Rivier de Merwede, van Dordrecht tot Hardinksveld, met de Killen.

DEN ALBLASSER WAARD

ONDER GIESEN

BUITEN DAMS

ONDER HARDINKSVELD

ZUID ZYDE VAN ALBLAS

ONDER PAPENDRECHT

ONDER SLYDRECHT

ZUIDER MATENA

NOORD MATENA

GEMOVEERDE GRIENDEN

FAMBACHT VAN KRAYESTEIN

de Merwede Gronden

HET BIES BOS

den Bies Bos, het Bergse

HET EILAND VAN DORDRECHT

DEN NOORD POLDER

DEN GROND VAN DE MERWEDE

DUBBELDAM VAN DUBBELDAM

DEN ALOYSEN ofte BOVEN POLDER

DE ZUID POLDER

HET OUDE LAND VAN DUBBELDAM

WIELDRECHT

Wyngaarden

Slydrecht

Niemands Vriend

Papendrecht

Giesendam

Hardinksveld

Graafjykheids Grond

Verdronken Waard van Zuid Holland

Rhynlandse, Delflandse, en Schielandse Roeden.

BERIGT.

de Ordinaire Vloeden en Ebben aan de Kop, komen na-genoeg over een met die te Dordrecht. het Peyl daar deze Gronden na zyn in Kaart gebragt is te Dordrecht, en aan de Kop, op 't Amsterdamse Peyl, dat verhoogende tot Hardinksveld op 43 duim daar boven: ofte 146 duim beneden 't Toren-peyl, aldaar, zynde na-genoeg gelyk met de Ordin: Ebben en de Vloeden 18 duim daar boven. te zien in haar verreyzande Tyden, meeting, peyling, karteering enz. by my H. Bolstra.

Gemiddelde maandelykse Waarnemingen, van de Rivier de Merwede, in Duimen, boven het Amsterdamse Peyl.


DORDRECHT. Hoog water.	Laag.	de Tydt. A° 1739.	HARDINKSVELD Hoog water.	Laag.	de Tydt. A° 1739.	HET VERVAL. Hoog water.	Laag.	Gemiddeld.
35	8	Augustus	53	28½	Augustus	18	44½	31¼
36	6	September	54¼	31	September	18	37	27¼
29½	12	October	47¼	33	October	18	45	31¼
24	28	November	41	24	November	17	42	29½
41	1	December	74	63¼	December	33	61½	47¼
23½	8	1740. January	47	36	1740. January	23½	44	33¾
38	4	April	64	51	April	26	53	39½
38	14	May	63	50	May	25	51½	38¼
31	16	June	51½	32	June	19½	48	33¾
32	18	July	50	30½	July	18	42½	30¼
37½	3¼	Augustus	62¼	48¼	Augustus	25	52	38½
35	8	September	53	36	September	18	44	31
53	30	1741. January	92	91	1741. January	39	61	50
42	10	February	67	60	February	26	50	38
26	25	Maart	48	36	Maart	22	51	36½
30	18	April	46	22	April	16	40	28
33	18½	May	45	20	May	12	38½	25¼
35	18	June	48	29	June	13	41	27
34½	8¼	Gemiddeld	55¼	40½	van 18 Maanden	23½	47	35¼


Afbeelding in Figuur, van de Vloeden en Ebben der Merwede, van Verscheide maanden; zo te Dordrecht als tot Hardinksveld.

150-I-2

25-C

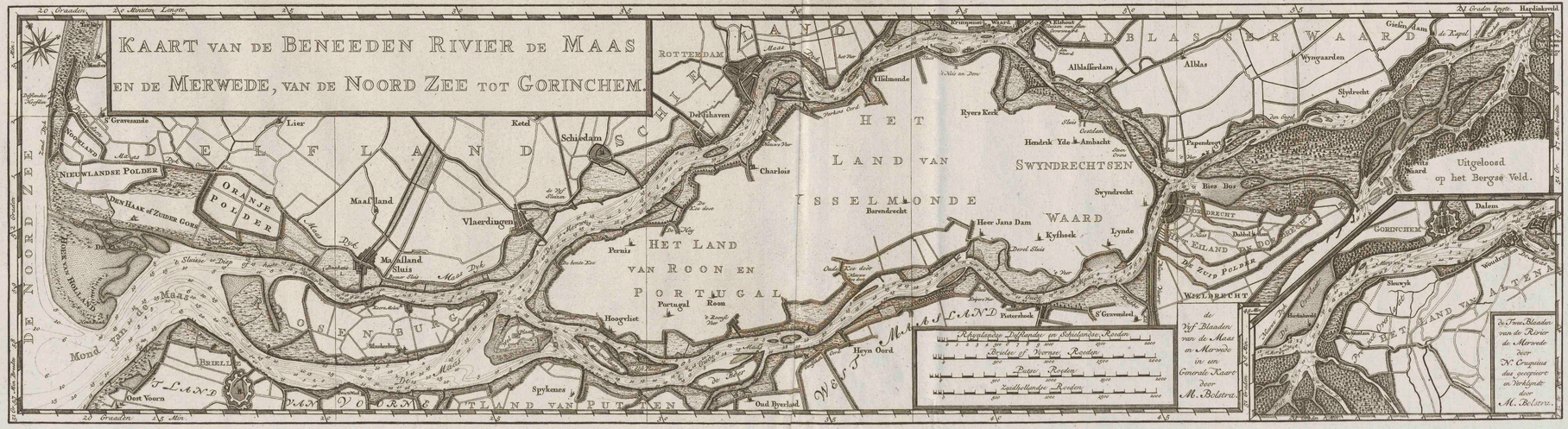
KAART VAN DE BENEEDEN RIVIER DE MAAS EN DE MERWEDE, VAN DE NOORD ZEE TOT HARDINKSVELD.





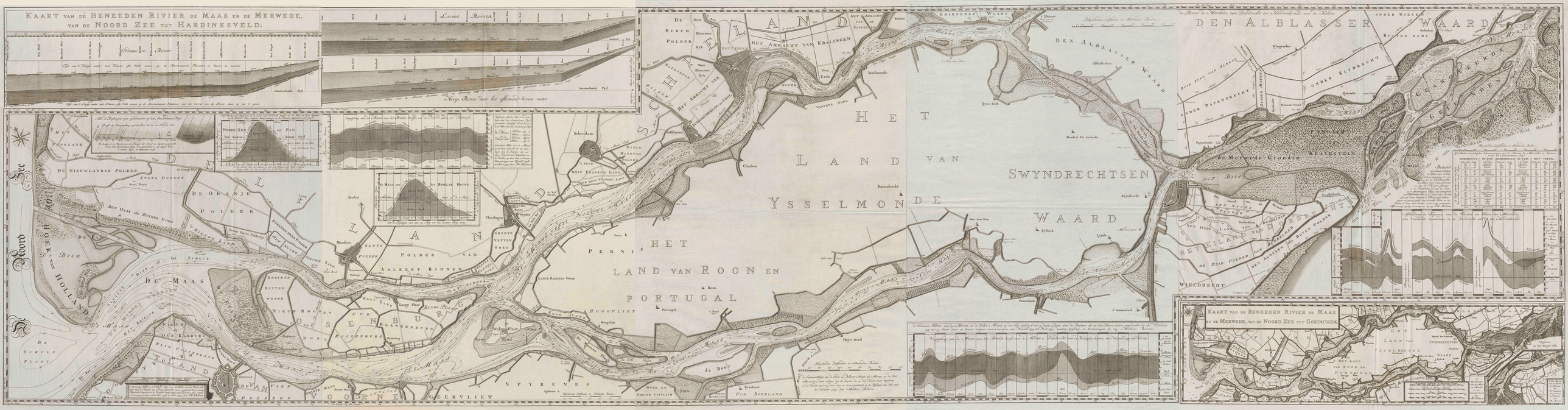
Borige voor den Plakker.

Dit bovenstaande behoort boven 't Eerste blat, dit Middelste boven 't Tweede, en dit onderstaande Onder aan 't Laatste van de Kellen.



Bibliotheek Rhen.-Utr. d. d. Vir. Cl. G. Moll.
RARAE TERRESTRES.
Sect. V. Lit. [illegible]
No. 154.

151-a


KAART VAN DE BENEEDEN RIVIER DE MAAS EN DE MERWEDE, VAN DE NOORD ZEE TOT HARDINKSVELD.
Lange Rover
Amsterdam Pyl
Noordzee
DELFLAND
DE ORANJE POLDER
DE NIEUWLANDSE POLDER
DEN HAAK DE ZUYDER GORE
DE MAAS
DE SCHULP PLAAT
OUD ELNBURG
NIEUW ROOSEN
OUD ROOSENBURG
NIEUW ROOSENBURG
BLANKENBURG
POLDER VAN AALKEET BINNEN
KLUTS POLDER
GROOTE VETTEN OORD
LANGE BAKKERS OORD
HOOGVLIET
LAND VAN ROON EN PORTUGAL
Roon
Portugal
Heyn Oord
de Beer
SPYKENES
OUDE EN NIEUWE UITLAGH
Byerland
OUD BYERLAND
GEERVLIET
VOORNE
DE BERCH POLDER
HET AMBACHT VAN KRALINGEN
SCHOONDERLOO en COOL
Schiedam
Vlaardingen
Maasdam
Charlois
Barendrecht
Ysselmonde
Swyndrechtsen Waard
Ryswyck
Lyndt
Pietersbaan
's Gravendeel
Dordrecht
Papendrecht
Sleeuwijk
Werkendam
Gorinchem
Arkel
Hardinksveld
Wijk
Vianen
Utrecht
Amsterdam
Rotterdam
Delft
Leyden
Haerlem
Amsterdam
Den Helder
Texel
Vlieland
Terschelling
Ameland
Schelling
Engelsman
Vlie
Zuyder Zee
Noord Holland
Zuyd Holland
Utrecht
Gelderland
Noord Brabant
Zeeland
Vlaanderen
Brabant
Duytsland