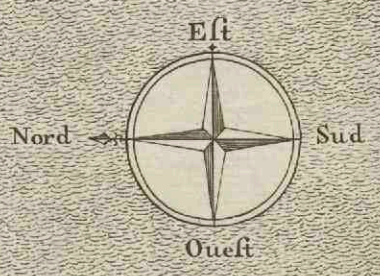
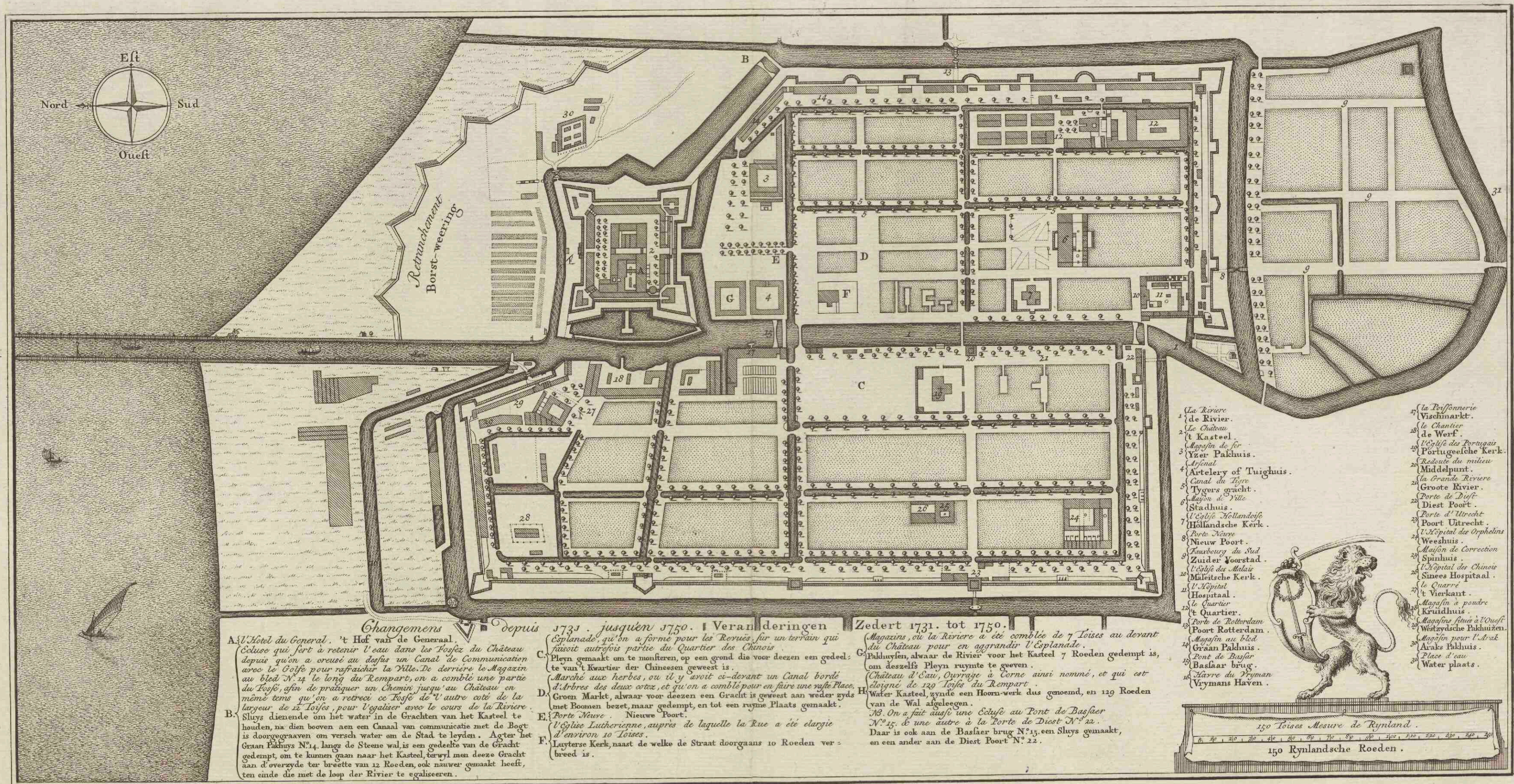




Batavia

<https://hdl.handle.net/1874/364851>



Retranchement
Borst-weering

- 1 La Riviere de Rivier.
- 2 Le Chateau.
- 3 Kasteel.
- 4 Magasin de fer.
- 5 Yzer Pakhuis.
- 6 Arsenal.
- 7 Artelery of Tuighuis.
- 8 Canal du Tyre.
- 9 Tygers gracht.
- 10 Magasin de Ville.
- 11 Stadhuis.
- 12 Eglise Hollandoise.
- 13 Hollandsche Kerk.
- 14 Porte Neuve.
- 15 Faubourg du Sud.
- 16 Zuider Voorstad.
- 17 Eglise des Malais.
- 18 Maleische Kerk.
- 19 L'Hopital.
- 20 Hospital.
- 21 Le Quartier.
- 22 Le Quartier.
- 23 Porte de Rotterdam.
- 24 Port Rotterdam.
- 25 Magasin au bled.
- 26 Graan Pakhuis.
- 27 Pont de Baslar.
- 28 Baslaer brug.
- 29 Harre du Wyman.
- 30 Wymans Haven.
- 31 La Tonnerrie.
- 32 Vischmarkt.
- 33 Le Chantier.
- 34 de Werf.
- 35 Eglise des Portugais.
- 36 Portugesche Kerk.
- 37 Chateau du milieu.
- 38 Middelpunt.
- 39 La Grande Riviere.
- 40 Grootte Rivier.
- 41 Porte de Diest.
- 42 Diest Poort.
- 43 Porte d'Utrecht.
- 44 Poort Utrecht.
- 45 L'Hopital des Orphelins.
- 46 Weeshuis.
- 47 Maison de Correction.
- 48 Spinhuis.
- 49 L'Hopital des Chinois.
- 50 Sineses Hospitaal.
- 51 Le Quare.
- 52 Le Vrekan.
- 53 Magasin à poudre.
- 54 Kruidhuis.
- 55 Magasin pour l'Arak.
- 56 Araks Pakhuis.
- 57 Place à eau.
- 58 Water plaats.



Changemens depuis 1733. jusqu'en 1750. | Veranderingen Zedert 1731. tot 1750.

A. L'Hôtel du General. 't Hof van de General.
Celaue qui sert à retenir l'eau dans les fossés du Château depuis qu'on a creusé au dessus un Canal de Communication avec le Golf pour rafraichir la Ville. De derrière le Magasin au bled N. 14 le long du Rempart, on a comblé une partie du fossé, afin de pratiquer un Chemin jusqu'au Château en même tems qu'on a retracé ce fossé de l'autre côté de la largeur de 12 Toises pour l'égaler avec le cours de la Riviere.

B. Sluys diensende om liet water in de Grachten van het Kasteel te houden, na dien booven aen een Canal van communicatie met de Bogt is doorgegraven om versch water an de Stad te leyden. Agter het Graan Pakhuys N. 14. langs de Steene wal is een gedeelte van de Gracht gedempt, om te kunnen gaan naar het Kasteel, tussyl men deese Gracht aan d'overzyde ter breedte van 12 Roeden, ook nauwer gemaakt heeft, ten einde die met de loop der Rivier te egaliseeren.

C. Pleyn gemaakt om te monstieren, op een grond die voor deezen een gedeelte van 't Kwartier der Chinesen geweest is.

D. Groen Market, alwaar voor deezen een Gracht is geweest aan weder zyde met Boonen bezet, maar gedempt, en tot een ruyme Plaats gemaakt.

E. Porte Neuve. Nieuwe Poort.

F. Luytse Kerk, naast de welke de Straat doorgaans 10 Roeden ver-breed is.

Veranderingen Zedert 1731. tot 1750.

Magazins, ou la Riviere a été comblée de 7 Toises au devant du Chateau pour en agrandir l'Esplanade.

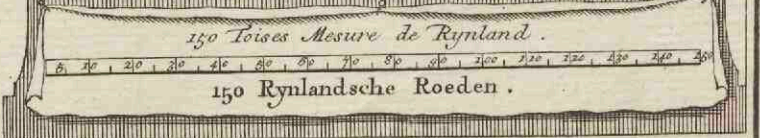
Pakhuisen, alwaar de Rivier voor het Kasteel 7 Roeden gedempt is, om deszelfs Pleyn ruymte te geeven.

Chateau d'Eau, Ouvrage à Corne aussi nommé, et qui est éloigné de 120 Toises du Rempart.

Water Kasteel, zynde een Hoorn-werk dus genoemd, en 120 Roeden van de Wal afgeleegen.

On a fait aussi une Ecluse au Pont de Baslaer N. 15. & une autre à la Porte de Diest N. 22.

Daar is ook aan de Baslaer brug N. 15. een Sluys gemaakt, en een ander aan de Diest Poort N. 22.



BATAVIA.

106c