Utrecht University Library
Partner in Science
Universiteit Utrecht

Atlas van de terreinen der Protestantsche zending in Nederlandsch Oost- en West-Indie?.

https://hdl.handle.net/1874/402137

ATLAS

VAN DE TERREINEN DER PROTESTANTSCHE ZENDING IN NEDERLANDSCH OOST- EN WEST-INDIË



UITGAAF VAN HET ZENDINGSBUREAU
DER SAMENWERKENDE ZENDINGSCORPORATIES
TE OEGSTGEEST
1937

U
C
B
4
11
78

4-8-91

H
11
78

Bibliotheek
NEDERL. ZENDINGSHOGESCHOOL
OEGSTGEEST

Bibl. Hendrik Kraemer Inst.
7110 030 3788

UNIVERSITEITSBIBLIOTHEEK UTRECHT
3946 8636

ATLAS

VAN DE TERREINEN DER

PROTESTANTSCHE ZENDING

IN

NEDERLANDSCH OOST- EN WEST-INDIË.

UITGAAF VAN HET ZENDINGSBUREAU

DER SAMENWERKENDE ZENDINGSCORPORATIES

TE OEGSTGEEST.

1937.

INHOUDSOPGAVE.

1. Overzichtskaart van den Zendingsarbeid in Ned. Oost-Indië.
2. West-Java.
3. Midden-Java.
4. Oost-Java.
5. Bataklanden.
6. Bataklanden en omgeving.
7. Zuid-Borneo.
8. Noordoost-Celebes, A. De Minahassa, B. Bolaäng Mongondow.
9. Midden-Celebes (Posso).
10. West-Midden-Celebes (Rante Pao en Mamasa).
11. Zuidoost-Celebes.
12. Overzichtskaart van Celebes.
13. Sangihe- en Talaudeilanden.
14. Halmahera.
15. Bali, Soemba, Timor en omgeving.
16. Molukken en Zuid-Ooster-eilanden.
17. Nieuw-Guinea.
18. Suriname.

TER INLEIDING.

Al langen tijd werd de behoefte gevoeld aan een atlas van de terreinen der Protestantsche Zending in Nederlandsch Oost- en West-Indië. Degenen, die met de Zending meeleven, willen gaarne nagaan, waar de zendelingen wonen en werken. Het viel niet gemakkelijk in die behoefte te voorzien. Er is veel mutatie in het groeiend werk der Zending. Maar ook moest men iemand hebben, die én de Zending kende én met de aardrijkskunde goed op de hoogte was, en bovendien kaarten kon teekenen. Verder moest steeds naar beknoptheid worden gestreefd.

Wij waren zoo gelukkig in den heer Adr. van der Endt iemand te vinden, die voor deze taak berekend was en haar met liefde vervulde. Gedurende 20 jaren is hij Hoofd geweest van de Hollandsch Inlandsche School te Kota-mobagoe (Bolaäng Mongondow) en thans als leider van het Internaat der Nederlandsche Zendingsschool geeft hij aan de leerlingen dier school onderwijs in de Zendingsgeschiedenis. De heer Van der Endt begon met het teekenen van kaarten der verschillende Zendingsterreinen, welke als bijlagen in de jaren 1934, 1935 en 1936 bij het Nederlandsch Zendingsblad zijn gevoegd en door de lezers zeer gewaardeerd werden. Aanvankelijk bestond het plan die kaarten te bundelen, maar dat ging niet zoo eenvoudig als men ondersteld had. Er moest nog heel wat worden aangevuld en gewijzigd.

Een toelichting op de kaarten werd geschreven door Ds. Joh. Rauws, terwijl de heer N. Heertjes zorgde voor een alfabetisch register op de namen. Den heer H. G. de Smit te 's-Gravenhage danken wij voor de lithografische verzorging.

Bij de samenstelling mochten wij dankbaar gebruik maken van de medewerking van verscheiden Zendingsarbeiders, vooral bij de kaarten van West- en Oost-Java, de Bataklanden, verschillende deelen van Celebes, Halmahera en Suriname. Wij zijn daarvoor zeer erkentelijk.

De spelling is in hoofdzaak overeenkomstig de lijst van aardrijkskundige namen, uitgegeven door de Indische Regeering in 5 Aug. 1925. Enkele malen werd hiervan afgeweken, b.v. Posso in pl.v. Poso, Minahassa in pl.v. Minahasa, enz. met het oog op Nederlandsche gebruikers, die minder op de hoogte zijn van de Indonesische klankwetten; verder hier en daar na overleg met de zendelingen om diverse motieven. De naam Nieuw-Guinee, die jarenlang gebruikt is, werd weer Nieuw-Guinea, naar aanleiding van het voorstel in het Tijdschrift van het Kon. Ned. Aardrijkskundig Genootschap van Januari 1937, bldz. 139.

Van de terreinen der Roomsch Katholieke Missie in Oost-Indië bestaat een afzonderlijke atlas. Daarom hebben wij gemeend, de missieposten te kunnen weglaten en ons te bepalen tot de Protestantsche Zending.

Het is een eerste uitgaaf, die spoedig door een tweede zal worden gevolgd, als er behoefte aan blijkt te bestaan. Met het oog op een eventueele tweede uitgaaf houden wij ons daarom aanbevolen voor verbeteringen, enz.

Moge deze atlas er toe bijdragen om de kennis van de Zendingsterreinen te vermeerderen!

HET ZENDINGSBUREAU.

Lentemaand 1937.

ALPHABETISCH REGISTER.

AFKORTINGEN:

n = Noord	no = Noord-Oost	m = midden	l = landstreek
o = Oost	nw = Noord-West	b = berg, gebergte	r = rivier
z = Zuid	zo = Zuid-Oost	bk = bijkaart	t = terrein
w = West	zw = Zuid-West	e = eiland, eilandengroep	v = volk

In de 2e kolom vindt men een verwijzing naar het kaartblad, speciaal naar eventueel vetgedrukte nummers en letters.

A.

Abenastoon	18 A z
Aboro	16 B
Adonara	15 D
Adipolo	3, z
Adiredjo	3, z
Aditojo	4, m
Aek Poeli r	5, m
Aek Raisan r	5, w
Aek Saroella r	5, m
Agilla	18 A, 18 B
Ahanari	16 D
Aililo	15 D
Airmadidi	8 A, B.n
Ajoeh r	7, o
Alang	16 B
Alaslanden l	6 n
Albina	18 A, no
Alfoeren-Zee	16 D, 17 zw
Alkmaar	18 B, n
Alor e	1, 15A, 15D
Amahai	1, 16 A
Ambapa	11 m
Ambarawa	3 n
Ambarita	5 n
Ambon	1, 16A, 16B
Ameroro	11 o
Amesloe	11 o
Amoentai	7 o
Amoerang	8 A, 8 B, 12
Ampana	9 no
Ampenan	15 A
Amsterdam bk	1
Anakalang	15 C
Andai	17 n
Andaoet	16 D
Ando-olo	11 z
Anggi-meer	17 n
Angin[2]	10 o
Angkola l	5 z 6 m
Angkona r	9 z
Anoes e	17 no
Arangkao	13 no
Ardjoeno b	4 m
Argoenibaai	17 w
Arma	16 D
Aroe-eil.	1, 16 D, 17
Aroet r	7 z
Asahan r	5, 6 nw
Asaoe	11 m
Asimero	14 n
Atamboea	15 D
Atapoepoe	15 D
Atjeh	6
Atlantische Oceaan	18 A, 18 B
Awoe (Goenoeng-)	13 C

B.

Ba'a	15 D
Baai van Batavia	2 n
Baai van Galela	14
Baai van Kendari	11 o
Baai van Kolaka	11
Baai van Tapanoeli	5 w
Baba	17 w
Babad	4 n
Babao	15 D
Babar eil.	1, 16 D
Bada l	9 m
Badakaia	9 m
Badjo	10 zo
Bagan siapi-api	6 no
Bailengit	14
Baing	15 C
Bajondo	9 z
Bakara	5 z
Balambano	9 zo
Bali e	1, 4, 15 A, 15 B
Balige	5, 6
Balikpapan	1, 7 o
Baloeasa	9 nw
Banasoe	9 w
Banano	9 n
Banda e	1, 16 A, 17
Banda-Naira e	16 C, 17
Banda-Zee	1, 16 D, 17
Bandar	6 n
Bandjaran	2 m
Bandjermasin	1, 7 zo
Bandoeng	1, 2 m
Bangga	9 nw
Banggai-arch.	12 o
Banggaiba	9 w
Bangil	4 n
Bangka e	1
Bangkalan	4
Bangoen Poerba	6 m
Banjakeil.	6 nw
Banjoemas	3 z
Banjoewangi	4 o, 15 B
Bantam l	2 w
Bantjea	9 m
Baoe l	9 no
Baoen	15 D
Barabai	7 o
Barisan (Boekit-) b	1 w
Barito r	7 zo
Baroe	12 z
Baroe	14 w
Baroepoe	10 m
Baroes	5, 6 w
Barona	14 n
Batang Angkola r	6 m
Batang Gadis	6 m
Batang Toroe	5 z
Batang Toroe r	5 z, 6 m
Batanta e	17 n
Batavia	1, 2 n
Batjan	1, 14, 16 A n
Batoe-eil.	1, 6 zw
Batoealoe	10 o
Batoegantoeng	16 B
Bazeler Z. Ver. t	7
Bebar Koemoer	15 D
Behongan	13 G
Bekasi	2 n
Belalo	11 o
Belang	8 A z, 12 no
Belawan	6 n
Bengko r	9 z
Bengo	12 z
Benkoelen	1
Benoea	11 z
Bente	9 o
Benteng	12 z
Beo	13 B w
Beong	13 F
Berastagi	6 n
Berau l	17 n
Berg en dal	18 A
Berkat Baroe	16 A
Berlijn	18 B z
Beropa	10 n
Berseba	18 B z
Besoa	9 w
Biak e	17 n
Biang	14
Biaro e	13A, 13D w
Bila r	7 zw
Billiton e	1
Bima	15 A
Binta-oena l	8 B n
Bintoeang	10 m
Bintoenigolf	17 w
Bitjoli	14 zo
Blitar	3, 4 z
Blondo	3 m
Blora	4 n
Bodjonegoro	3, 4 n
Boeakajoe	10 m
Boeang	13 D
Boeboenan	15 B
Boejat r	8 A z
Boejoempondoli	9 m
Boeka-boeka e	9 no
Boekide	13 F
Boekit Barisan b	1w, 5nw-zo
Boekit-Raja b	7 n
Boekoe-ma-titi	14 w
Boela	16 A
Boelagi	12 o
Boeleleng	15 B
Boeli l	14 no
Boeli	14 o
Boeli-baai	14 o
Boelik r	7 w
Boelili	9 m
Boeloesari	4 m
Boenakeng e	8 A
Boengabondar	5 zo
Boentao	10 o
Boentok	7 o
Boeraoe	9 z
Boeroe e	1, 16 A
Boeso-boeso	14
Boeta	5 z
Boeton	11, 12 zo
Bokoe	9 w
Bolaäng	8 B, 12
Bolaäng-Itang	8 B n
Bolaäng-Mongondow	8 A, 8 B, 12
Bomba	9 m, 12
Bonan Dolok	6 m
Bondowoso	1, 4 no
Bone (golf van)	1
Bonebae	9 no
Bongka r	9 no
Bongsoredjo	4 n
Bonthain	12 z
Bora	9 nw
Borneo (Z-Oost)	7
Borneo (Br. Noord-)	1
Borneo e	1 m
Boroko	8 B, 12 n
Boschlanti	18 A z
Bosnek	17 n
Botopasi	18 A z
Boven-Digoel l	17 o
Brantas r	3, 4
Brebes	2, 3 n
Britsch Noord Borneo	1 n
Bromo b	4 o
Buitenzorg	1, 2
Bwool	12 n

C.

Carolina	18 B
Carolina	18 A
Catharina Sophia	18A, 18B w
Celebes	1, 12
Celebes (Noord-Oost)	8
Celebes (Midden)	9
Celebes (West-Midden)	10
Celebes (Zuid-Oost)	11
Celebes-Zee	1, 8 A, 8 B 12, 13
Charlottenburg	18 A, 18 B
Cheribon	2, 3 w
Chineesche Zee (Zuid-)	1 n
Chr. Geref. Kerk (terrein)	12 w
Commewijne r	18 B z-n
Coppename r	18 A
Corantijn r	18 A w
Cottica r	18 A, 18 B
Ceram e	1, 16 A, 17
Ceram-laoet eil.	17 nw

D.

Dago	13 C z
Dai e	16 D
Dairi l	6 n
Dajak mama l	7 w
Dam	18 A
Damar e	15 D
Damaoe	13 B o
Dampelas	12 nw
Dampit	4 z
Danaredja	8 n
Dasar	9 no
Dende	10 o
Dengka	15 D
Den Pasar	15 B
Demak	3 n

Demta-baai 17 no
Depok 2 n
Digoel-rivier 17 z
Dilli 15 D
Djailolo l 14 w
Djailolo 14 w
Djambi 1
Djana 3 z
Djandji-Angkola 5 m
Djandji-Matogoe 5
Djapara 1, 3 n
Djatibarang 2 no, 3
Djelai r 7 zw
Djember 4 o
Djembrana 15 B
Djepon 3, 4 no
Djeroesoe 15 D
Djoemo 3 n
Djoentikebon 2 no, 3
Djokjakarta 1, 3 z
Djombang 4 n
Dobo 1, 16 D, 17
Doda 9 m
Dodaga 14 no
Dodinga-baai 14 w
Doë r 9 m
Doemoga 8 B m
Doepak 3, 4 w
Dokoelamo 14 n
Dolago r 9 nw
Dolasi 15 D
Dolit 14 z
Dolo 9 nw
D(olok) Martimbang b 5 m
Dolok Paoeng b 5 m, 6
Dolok Pinapan b 5 nw
Dolok Sanggoel 5
Dolok Simanoekmanoek b 5 n
Domburg 18 A, 18 B n
Donggala 1, 9, 12 w
Dore-baai 17 n
Doro 14
Doroeme 14 n
Dowong-gila 14 n
Dukona b 14 n
Duma 14 n
Dwars in den Weg 2 nw

E.

Eendracht 18 B no
Efi-efi 14 n
Ekor 14 m
Elat 16 D
Emma-keten b 18 A z
Ende 15 A
Enemawira 13 C no
Engelsch Guyana 18 A w
Enggano 1
Enrekang 10, 12 m
Ephrata 18 B n
Eris 8 A o
Esang 13 B n

F.

Fak-fak 1, 17 nw
Fatoeral 16 D
Filippijnen e 1 n
Flores e 1, 15A, 15D
Flores-Zee 15 A, 15 D
Fordate 16 D
Fort de Kock 1, 5, 6 z
Fortuin 18 B n
Fransch Guyana 18 A o
Frederik Hendrik Eil. 17 z

G.

Gadjah 15 B
Galela l 14 n
Galoempang 10 n
Galoeng² 10 w
Gambere 11 zw
Gamkoenora 14
Gamlaha 14
Gani l 14 z
Gansee 18 A
Gaoe r 14 no
Garoet 1, 2 z
Gebang r 3 z
Gede b 2 m
Geelvinkbaai 1, 17
Gemaf 14 zo
Gemantar 3 z
Gendoek 15 D
Genjem 17 no
Ger. Kerk en Ind. Kerk t 12 z
Ger. Zend. Bond t 12 m z
Geroea 14
Gianjar 15 B
Gimpoe 9 w
Gintoe 9 m
Git-git 15 B
Godda 18 z
Goede Vrede 18 B
Goed Succes 18 B n
Goejaba 18 A z
Goembasa r 9 nw
Goenoeng 13 C
Goenoeng Api e 16 C
Goenoeng Awoe b 13 C
Goenoeng Meriah 6 n
Goenoeng Poetri 2 n
Goenoeng Sitoli 6
Goenoeng Toea 6 m
G(oenoeng) Bingkoka b 11 w
G(oenoeng) Koelaboe b 6 m
G(oenoeng) Meloehoe b 11 o
G(oenoeng) Mendoke b 11 z
G(oenoeng) Merapi b 6 z
G(oenoeng) Ophir b 6 z
G(oenoeng Sitoli 1, 6
G(oenoeng) Wawowonoea b 11 z
Goentoer b 2 m
Golf van Bantam 2 n
Golf van Bone 1, 9, 10, 11, 12
Golf van Gorontalo 8 B z
Golf van Mori 9 o
Golf van Tolo 1, 9, 12
Golf van Tomini 1, 9, 12
Gombong 3 z
Gorontalo 1, 8 B, 12
Granman Staalkondre 18 A zo
's Gravenhage bk 1
Grendeng 3 z
Grissee 4 n
Groningen 18 A, 18 B
Groote Oceaan 1, 13, 17
Groot Sangihe e 13 C
Guinea e 16, 17

H.

Halmahera e 1, 14, 16 A
Halmahera-Zee 14 o
Hamboe r 9 m
Hamilton 18 A n
Hanggira 9 w
Hanover 18 B z
Haroekoe e 16 A, 16 B
Hasi 18 E
Hatetabako 14 no
Hecht en sterk 18 B n
Helena Christina 18 B n
Hila 16 B
Hila 15 D
Hili Maziaja 6
Hili Samaetano 6
Hinako-eil. 6
Hoemene 6
Hoeta Barat 5 m
Hoeta Godang 6 m
Hoetoemoeri 16 B
Hoeta Rimbaroe 5 z
Hoeta Salem 5
Hoetalioe 16 B
Hollandia 1, 17 o
Honesi 16 A
Honitetoe 16 A
Humboldt-baai 17

I.

Iboe b 14 n
Idamdehe 14 w
Idenburg-riv. 17 n
Idenburg-top b 17 m
Idjen b 4 o
Idoor 17 w
Igoboela 14 n
Iha 16 B
Ijang b 4 o
Ilwaki 15 D
Inanwatan 1, 17
Indische Kerk t 12 o
Indische Oceaan 1, 2, 3, 4, 5, 6, 15 A, 15 C
Indramajoe 1, 2, 3
Indrapoera bk 5

J.

Jaento r 9 n
Jamdena e 16 D
Jamna e 17 no
Jappen 1, 17
Java 1
Java-Comité t 4, 5
Java (Midden-) 3
Java (Oost-) 4
Java (West-) 2
Java-Zee 1, 2, 3, 4, 7,
Johan en Margareta 18 B n
Julianatop b 17 o

K.

Kaaimanstroom 18 A
K(aap) Flesco 8 B o
K(aap) Karawasa 9 n
K(aap) Ladangi 11 w
K(aap) Masaloka 11 z
K(aap) Nipoe-nipoe 11 o
K(aap) Pakar 11 w
Kabaena r 9 z
Kabandjahe 6 n
Kaboeroeang e 13 A, 13 B
Kaboeroeang 13 B n
Kadata r 9 m
Kahajan r 7 m
Kai-eil. 1, 16 D, 17
Kaibobo 16 A
Kaidipang l 8 B n
Kaimana 17 w
Kajeli 16 A
Kajoe apoe 3 n
Kajoeberang 10 w
Kakaro-lamo 14 n
Kakas (met Wasian) 8 A o
Kalabahi 15 D
Kalama e 13 A, 13 G
Kalama 13 G
Kalamanta 9 w
Kalawara-napoeti 1, 9, 12
K(ali) Porong r 4 no
Kali Serang 3 n
Kalitjeret 3 n
Kaloa 16 A
Kaloewatoe 13 C z
Kalongana 13 B nw
Kalosi 10 z
Kamarian 16 A
Kambaniroe 15 C
Kampoeng Sawah 2 n
Kanandede 10 no
Kanang 13 F
Kandan 1, 7 z
Kandangan 7 zo
Kangean e 1
Kangkelo 9 m
Kantewoe 9 w, 12
Kaoe 14
Kaoe l, r 14 n
Kaoeroe 9 no
Kapan 1, 15A, 15D
Kapiroe 9 nw
Kapoeas r 7 m
Kapoeng 3 n
Karakelong e 13 A, 13 B
Karakitang e 13 A, 13 G
Karama r 10 nw
Karang Asem 15 B
Karanga r 9 zw
Karanganjar 3 z
Karimata (Straat) 1 m
Karoengo 13 D
Karoeni 15 C
Karau r 7 o
Kasigoentjoe 9 n, 12
Kasipoete 11 z
Kasoengan 1, 7 m
Katingan r 7 z
Katoe 9 w
Kawangkoan 8 A
Kawata 9 z
Kawate 12 n
Kawi b 4 m
Kebebal 3 z
Keboemen 3 z
Kedi 14 n
Kediri 3, 4 m
Kedoeng-pendjalin 3 n
Kedoengwoeni 3 n
Kefamnanoe 15 D
Kele'i 9 m
Kelet 3 n
Keloed b 4 m
Kema 8 A
Kendal 3 n
Kendari 11, 12
Kesihan 13 E
Kiama 13 B z
Kiawang 13 F
Kinapapoea r 9 n
Kisar e 15 D
Kisaran 6 n
Klabat b 8 A no
Klaten 3 z
Kleine Soenda-eil. 1 z
Klis 15 D
Kobe-riv. 14 m
Kobe 14 z
Kodi 15 C
Koeala Kapoeas 1, 7 zo
Koeandang 12 n
Koeala Koeroen 7 n
Koeala-mandjoel 7 nw
Koedangan 7 w
Koedoes 3 n
Koekoe 9 m, 12
Koekoemoetoekoe 14
Koelawi l 9 w
Koelina r 9 m
Koemai 7 z
Koembe 17 z
Koemelemboeai 8A, 8B, 12
Koemoel 16 D
Koempi 9 zo
Koeningan 2 no, 3
Koepa-koepa 14 n
Koepang 1, 15A, 15D
Koeranga (zie Tomohon) 8 A
Koeroedoe 17
Koese r 9 m
Koesoe 14
Koeta Radja 1, 5, 6 (bk)
Koetjoer 4 m
Koetoardjo 3 z
Koffiekamp 18 A
Kokas 17 w
Kolaka 9, 11 w
Kolana 15 D
Kolongan 13 C nw
Kolonodale 9 o
Konawe'eha r 11 m
Koninis 12 o
Kopa 15 C
Kopandakan 8 B o
Korido 17 n

Koro (Lariang) r 9 w
Korowalelo 9 o
Kotobangon 8 B o
Kota Baroe 7 zo
Kotaboenan 8 B o
Kota-mobagoe 1, 8 B, 12
Kotanopan 6 m
Kota Radja bk 5
Kota tjane 6 n
Kota waringin 7 w
Krakatau 2 w
Kraksaän 4 n
Krawang 2 n
Kronenburg 18 B n
Kwandang 8 B w
Kwattahede 18 A
Kwawi 17 n

L.

La r 9 o
Laba 14 n
Laboehan Deli 6 n
Laboehan 2 w
Ladongi 11 m
Lage l 9 n
Lagoeboti 5
Lahai r 7 no
Lahewa 6
La hiimboete r 11 m
Lakor e 15 D
Lalaeo l 9 no
La Lindoe-riv. 11 n
Laloa 11 z
Lalombae 11 w
Lalonga 14 n
Lalosengi 11 zo
Lamanggo 13 D
Lamandau r 7 zw
Lamasi r 10 o
Lambarese 9 z
Lambo 11 m
Lamboeia 1, 11, 12
Lamboja 15 C
Lamdesar 16 D
Lamongan 4 n
Lampea 9 zo
Lampeso r 9 zo
Lampoengbaai 2 nw
Landawe 11 n
Langa-tabbetje 18 A o
Langko 9 w
Langowan 8 A, 8 B
Lanosi 9 z
Laoe-si-momo 6 n
La'ora 11 z
Lapango 13 C z
Larantoeka 15 D
Larai (eil.) 16 D
Larat 16 D, 17
Lariang (zie Koro) r 9 w
La Rona r 9 zo
La Rona 9 zo
La Sampara-riv. 11 o
La Solo rivier 11 n
Latoehalat 16 B
Lawara r 9 m
Laweloe 6
Lawoe b 3, 4
Leatoeng 10 o
Leboni r 9 z
Leboni 9, 12
Lee 9 m
Leger des Heils t 12 w
Lehi 13 F
Leksoela 16 A
Lele 13 G
Leliëndaal 18 B n
Leloebe 14 z
Lely-gebergte 18 A zo
Lembeh e 8 A
Lembo Belala 9 zo
Lemo 9 w, 12 w
Lemo 9 o, 11 o
Lempobatoe 10 o
Lepo-lepo 11 o
Lesa 13 D
Leti e 15 D
Letwoeroeng 16 D
Lewa Pakoe 15 C
Lia 13 F
Libanonweg 18 B n
Likoepang 8 n
Lilibooi 16 B
Limboer 15 D
Limbong 10 n, 12
Limboto 8 B w
Lindoe l 9 nw
Lintong ni Hoeta 5
Liroeng 13 B n
Lobo 13 B w
Loboepining 5 m
Loeha e 9 zo
Loeboek-hidjoe 7 w
L(oeboek) Raja b 5 z, 6
Loeboek Sikaping 6 z
Lo'eha e 9
Loemadjang 4 o
Loemban Pinasa 5 o
Loewoek 1, 12 o
Lokon b 8 A n
Loloda b 14 n
Loloda l 14 n
Loloda-eil. 14 n
Loloda-Zee 14 nw
Lolomboelan b 8 A z
Lolotoeara 15 D
Lolowaoe 6
Lolowoea 6
Lombagin r 8 B m
Lombok e 1, 15 A
Lombok 10 w
Londi 9 m
Lontor e 16 C
Lowangan l 7 o
Luthersche z t 6

M.

Maänjan l 7 o
Maba 14 zo
Maboengka 9 m
Mac-Cluergolf 1, 17 w
Madioen 3, 4 m
Madjalenka 2 no, 3
Madjene 10 zw
Madoera e 4
Magelang 3 m
Magetan 3, 4 w
Mahaleta 15 D
Majoa 9 m
Maikoor 16 D
Makaja-pinggo 18 A z
Makale 10, 12
Makalehi e 13 A w
Makassar (Straat-) 1
Makassar 1, 12 z
Makian e 14 w
Malabar b 2 z
Malabo 10 w
Malaka 1, 6 no
Malang 1, 4
Maleï r 9 n
Maleï 9 n
Maleiers (v.) 7 z
Malifoet 14
Malili r 9 z
Malili 1, 9 z, 12
Malitoe 9 n
Mamasa l 10 mw
Mamasa 1, 10, 12
Mamberamo r 17 n
Mambië 10 w
Mamboeliling b 10 m
Mamboro 9 nw
Mamoedjoe 10 w
Mamoejo 14 n
Manado 1, 8 A, 8 B, 12, 13
Mandailing l 6 m
Mandoemai 7 zo
Manganitoe 13 C w
Mangarang 13 B w
Mangloesi 16 A
Mangoele e 16 A
Manoek 16 D
Manokwari 1, 17 n
Mansinam 17 n
Mantobi r 7 z
Mantok 12 o
Mao r 9 n
Maoembi 8 A
Maompang 6 m
Mappak r 10 m
Mapane 9 n
Marabahan 7 zo
Maratakka r 18 A
Margaredjo 3 n, 4
Mariënburg 18 B n
Maripastoon 18 A
Mariri 8 B n
Maron 4 z
Maros 12 z
Marowijne r 18 A
Martapoera 7 zo
Masamba 10 no
Masela e 16 D
Masoepoe r 10 m
Matana 9 zo
Matana-meer 9, 12
Mawomba r 9 n
Medan 1, 5, 6
Mede riv. 14 n
Meer van Batoer 15 B
Meer van Tondano 8 A m
Meerzorg 18 B n
Mefa 16 A
Melolo 15 C
Memboeka 9 n
Memboro 15 C
Menado Toea e 8 A
Mendawai 7 z
Mengkatip 1, 7 o
Menoehing r 7 m
Mentaja of Sampit r 7 m
Mentawai-eil. 1, 5, 6
Meos Noem 17 n
Meoswar e 17 n
Merapi b 3 m
Merapi b 4 o
Meratoes Gebergte 7 o
Merauke 1, 17 z
Merbaboe b 3 m
Mesawa 10 zw
Meti e 14 n
Mewe r 9 w
Miei 1, 17
Mimika 17 w
Minahassa l 8 A, 8 B 12, 13
Minahassa-Kerk (t.) 12 no
Minanga 13 D
Mindanao e 1 n
Mioe r 9 w
Misalibi 18 A
Misool e 1, 16 A, 17
Misool 16 A
Mlaten 4 n
Moa e 15 D
Modjogoeloeng 4 n
Modjokerto 4 n
Modjowarno 4 n
Moeara 5
Moeara Sipongi 6 m
Moeara-tewe 1, 7 no
Moelengen 13 E
Moena e 11, 12
Moengkoetam 9 z
Moengo 18 A n
Moerjo b 3 n
Moesala e 5, 6
Moesi 13 B n
Moga 3 n
Molibagoe l 8 B z
Molibagoe 8 B z
Molintjoe 11 zw
Molot 16 B
Moluksche Kerk t 16
Moluksche Zee 8 A, 8 B, 11, 12, 14
Momi 17 n
Mon Desir 18 B n
Montalat r 7 no
Morawali 9 o
Mori l 9 m
Moronge 13 B o
Morotai e 1, 14 n
Motoling 8 A z
Mowewe 11, 12
Mr. Cornelis 2 n
Muller Gebergte 7 n

N.

Nabire 17
Naiklioe 15 D
Nainggolan 5
Namlea 16 A
Nanga-boelik 7 w
Napoe 9 m
Naroemonda 5
Nassaugeb. 18 o
Natal 6 w
Natoena-eil. 1 n
Neder Cochin China l 1 n
Nederland bk 1
Ned. Zend. Gen. (t.) 12 mo
Ned. Zend. Ver. (t.) 2, 12 zo
Negara r 7 zo
Nenoesa 1, 13 a no
Ngandjoek 3, 4
Ngawi 3 o
Nggahei 13 E
Ngoali 14
Ngoeloek 4 m
Ngoro 4 n
Nias e 1, 5, 6 w
Nickerie r 18 A
Nieuw-Guinea 1, 16 A, 17
Nikiniki 15 D
Nila 16 D
Nimboran 1, 17 no
Noangan 8 B
Noeltoko 15 D
Noemfoor e 17 n
Noesa Laoet e 16 A
Nohoe-nohoe 11 o
Nonongan 10 m
Noöngan 8 A
Nosoe 10 m
Nw. Amsterdam 18 A, 18 13 n
Nw. Aurora 18 A z
Nw. Guinea e 16, 17
Nw. Jakob Kondre 18 A
Nw. Meerzorg 18 B n
Nw. Nickerie 18 A nw
N.Z.V. terrein 2, 11, 12

O.

Obi-eil. 1, 16 A
Oeani 9 nw
Oeë Koeli 9 n
Oekoesi 15 D
Oela 9 o
Oeloe 13 F
Oeloeai 10 zo
Oeloean l 5 n
Oengaran 3 n
Oepa 14 n
Oeri 10 no
Oesoe r 9 z
Oewe-pae 11 m
Okaba 17 z
Oloh Balok l 7 m
Oloh Katingan l 7 m
Oloh Ngadjoe l 7 m
Oloh Soengai l 7 o
Oma 16 B
Ombolata 6
Onan Hasang 5 m
Onda'e l 9 m
Ondong 13 F
Ongkag 8 B m
Onoe 12 o
Onoribo 18 B
Onverwacht 18 B m
Ornamibo 18 B
Ot Danoem l 7 n

Ot Moeroeng l	7 n
Ot Pajawoeng l	7 n
Ot Siang l	7 n
Ouw	16 B
Overtoom	18 B
Overzichtskaart van de Zendings-terreinen	1
Overzichtskaart (algemeene)	1
Owai r	9 zw

P.

Padamarang e	11 w
Padang	1, 5, 6 z
Padang-Lawas l	5 o
Padang-Pandjang	6 z
Padang-Sidimpoean	5, 6
Padoe l	9 zo
Pahae l	5 m
Pahandoet	7 z
Pajakoemboeh	6 z
Pajeti	1, 15 C
Pakanten	6 m
Pakka[2]	18 A z
Pak-pak l	5, 6 n
Palalangon	2 m
Paleleh	12 n
Palembang	1, 5 bk
Palipi	5 w
Palmas e	1
Paloppo	10, 12
Paloe	9, 12
Paloe riv.	9 nw
Pamekasan	4
Pamrian	3 z
Pana	10 m
Pandan b	3 o
Pandeglang	2 nw
Pandiri	9 n
Paneki r	9 nw
Pangala	10 m
Pangaloan	5, 6 m
Pangariboean	5 m
Pangeo b	14
Pangharepan	2 m
Pangkalanboeoen	7 z
Pangkoh	7 z
Pangoeroeran	5, 6
Pansoer napitoe	5 m
Pantar e	15 D
Pantilang	10 o
Paoe	15 C
Papandapan b	2 z
Pape	9 m
Para e	13 A, 13 G
Para r	18 B z-n
Paradijs	18 A nw
Parakan	3 n
Paramaribo	18 B n
Paramaribo (omgeving)	18 A, 18 B
Paranginan	5 z
Parangisi	9 no
Parapat	5, 6
Parawakka	18 B
Paré	3, 4
Pare-pare	12 z
Pareha	15 C
Pare-redjo	4 m
Pargaroetan	5 z
Parigi	9, 12
Pariti	15 D
Parsoboeran	5 o
Pasi	8 B, 12
Pasir r	7 o
Pasirpoetih	14 m
Pasoeroean	4 n
Patas	15 B
Patani	14
Patatan	3 z
Pati	15 D
Pati	3, 4
Pauluskreek r	18 B m
Peana	9 w
Pearadja	5 m
Pebato l	9 n
Pekalongan	3 n
Peleroe	9 m
Peling	13 F
Pemalang	3 n
Pemali r	3 n
Pematang Siantar	1, 5, 6
Pemboeang	7 z
Pendolo	1, 9, 12
Peniwen	4 z
Penjaboengan	6 m
Peperbaai	2 w
Perica r	18 B o
Peroeman	15 D
Peta	13 C o
Petawang	15 C
Pewaneang	10 n
Pimpi	8 B n
Pinole	11 m
Piroe	16 A
Pitoe	14 n
Pitoe-Oeloena-Saloe l	10 m w
Plateau van Sipirok l	5 z
Pleihari	7 zo
Podena e	17 no
Poedjiardjo	4 z
Poedjoen	7 m
Poelau Laoet e	1, 7 zo
P(oelau) Pinang	1
Poelau Tello	6 zw
Poelau Tiga	8 B n
Poelau Wé	1 nw
Poelé	4 n
Poeloengdowo	4 m
Poeloetana	13 B o
Poelosari	3 n
Poena r	9 n
Poendida	11 o
Poeraoe	11 w
Poerbolinggo	3 z
Poeriala	11 m
Poeroek-tjaoe	7 no
Poerwakarta	2 n
Poerwodadi	3, 4
Poerwokerto	3 m
Poerworedjo	3, 4
Poesoek Boehit b	5
Poigar	8 A, 8 B
Poigar r	8 A
Poleang-riv.	11 z
Polewali	10 z
Poli-polia	11 m
Pombalowo	9 nw
Pongkeroe r	9 zo
Ponorogo	3, 4
Pontianak	1
Pontoeli	9 n
Popo	8 B m
Porto	16 B
Portugeesch Timor	15 D no
Posi-posi	14 n
Posso	1, 9, 12
Posso Groenoe	18 A z
Posso-meer	9, 12
Posso-rivier	9
Potribo	18 A, 18 B
Praoe b	3 n
Priangan l	2 m
Prinseneiland	2 w
Prinsenstraat	2 w
Probolinggo	4

R.

Radja-ampat e	17 n
Rainis	13 B o
Raja	5, 6
Raka Watoe	15 C
Ramba	9 m
Rana-meer	16 A
Randanan	10 o
Randoeblatoeng	3 n, 4 nw
Randoeredjo	4 n
Rangkasbitoeng	2 n
Ranoeredjo	4 no
Ranoiapo r	8 A z
Ranowangko r	8 A m
Rantau	7 zo
Ranteballo	10 zo
Rantelemo	10 w
Ranteliang	10 w
Rante Pao	1, 10, 12
Raoe e	14 n
Raoe	6 m
Raoeng b	4 o
Rarongkeoe	11 z
Ratahan	8 A
Rate-rate	11 m
Rato-Saloemaoge l	9 z
Redjoagoeng	4 z
Rehoboth	2 no
Rembang	3, 4
Remboken	8 A m
Riio l	9 w
Rimbon	10 m
Rivier van Manado	7 A n
Roeang e	13 A w
Roeang	13 E
Roemakai	16 A
Roemah-tiga	16 B
Roengan r	7 n
Roeso	13 B w
Roma	15 D
Romean	16 D
Rompa r	9 m
Rompo-rompo	11 z
Rongkong l	10 no
Ronta	9 o
Roön	17 n
Roraia	11 z
Roraja-riv.	11 z
Roti	1, 15 A, 15 D
Rotterdam	1 bk
Rowotrate	4 z
Rozengain e	16 C
Rijnsche Zending (t.)	5 bk A

S.

Sabang e	1
Sabang	12 o
Sabanga	9 o
Sabangan r	7 z
Sabatai b	14
Sabatai	14
Sadang r	10 z m
Sadang	10 o
Sagea	14 zo
Saigon	1
Sakidi	9 nw
Sakita	14
Salajar e	1, 12
Salak b	2 m
Salak	5 nw
Salatiga	1, 3 m
Salawati e	17 n
Salea	9 no
Salem	18 A n
Salebaboe e	13 A, 13 B
Salebaboe	13 B
Saloebiroe	9 no
Saloe-kaia r	9 m
Saloe Karama r	10 n
Saloerang	13 C zo
Saloeta	14 n
Samarinda	1
Samba r	7 n
Sambiredjo	4 m
Same	15 D
Samet	16 B
Samosir e	1, 5, 6
Sampang	4
Sampit	7 z
Sampolowo	9 o
Sanggan	1
Sanggona	1, 11, 12
Sangihe-eil.	1, 13 A
Sangihe- en Talaud eil.	13 A-G
Sangówo	14
Sa'oea	6
Saoemlaki	16 D
Saoesoe r	9 n
Saoesoe	9 n
Saparoea e	16 A, 16 B
Saparoea	16 B
Saramacca r	18 A, 18 B
Sara-kreek r	18 A
Sariboe Dolok	5, 6
Sarmi	17 no
Saron	18 B n
Sasoer	14
Sawah Loento	6 z
Sawang	13 F
Sawang	13 C
Sawoe	15 A
Sawoe e	1, 15 D
Sawoe-Zee	1, 15 D
Schildpad-eil.	12 o
Schouten-eil.	1, 17
Schwaner-gebergte	7 nw
Seba	9 n
Sedoa	9 n
Seesee	9 zo
Segaran	4 n
Selaroe e	16 D
Semaoe e	15 D
Semarang	1, 3 n
Semoeda	7 z
Sentani-meer	1, 17 no
Sepo	14 zo
Serang	2 n
Sermata e	15 D
Seroea	16 D
Seroei	17 n
Seroejan r	7 z
Serwaroe	15 D
Siaoe e	13 A, 13 F
Sibaloengoen l	5, 6
Sibedi	9, 12
Siberoet e	1, 6
Sibolangit	6 n
Sibolga	1, 5, 6
Siborong-borong	5
Sidangoli	14
Sidikalang	5, 6
Sidoardjo	4 n
Sidomoeljo	4 z
Sidondo	9 nw
Sidoreno	4 z
Sidoredjo	2, 3
Sidoredjo	4 z
Sifaoroasi	6
Sigoempar	5
Sigompoelan	5 m
Sihaboe-haboe b	5, 6
Sika	15 D
Silalahi	5 n
Silantom	5, 6
Silindoeng l	5 m
Simangoemban	5 m
Simanondong	6 m
Simatorkis	5 z
Simboeang	10 m
Simorangkir	5 m
Sindoeredjo	4 m
Sindoro b	3 m
Singapore	1
Singaradja	15 A, 15 B
Singkawang	1
Singkalong	10 n
Singkel	6 nw
Singkona	9 m
Sintang	1
Sipahoetar	5 m
Sipirok	5, 6
Sipogoe	5 o
Sipoholon	5 m
Sitiardjo	4 z
Sitoebondo	4 no
Sitorang	5
Slamat b	3 n
Slawi	3 n
Sneeuw-geb.	1, 17 n
Soa-ma-etek	14
Soa-Sengadji	14
Soa-sio	14 n
Sobaim	14 no
Soë	15 D
Soekaboemi	2 m
Soekaradja	2, 3

Soekorame	4 n
Soela-eil.	1, 12, 16 A
Soeli	16 B
Soemba e	1, 15 C
Soembawa e	1, 15 A
Soemberagoeng	3, 4
Soembergondang	4 n
Soembing b	3 m
Soemedang	2 m
Soemelata	12 n
Soemenep	4
Soenda-eil. (Kleine-)	1 z
S(oengai) Anai r	6 z
S(oengai) Bila r	6 nw
S(oengai) Koealoe r	6 nw
Soengai Rokan r	6 nw
S(oengai) Singkel r	6 n
Soepiori e	17 n
Soerabaja	1, 4
Soerakarta	3, 4
Soesoepoe	14
Sogae' Adoe	6
Sokita	9 zo
Solo	1, 3, 4
Solo-rivier	3
Solok	6 z
Solor-eil.	1, 15 A, 15 D
Sommelsdijk	18 A, 18 B
Sonder	8 A, 8 B
Sopoetan b	8 A m
Soroako	9 zo
Sorong	17 nw
Straat Bali	4, 15 B
Straat Karimata	1 m
Straat Lombok	15 B o
Straat (van) Madoera	4 m
Straat (van) Makassar	1, 7, 10
Straat Malaka	1, 6
Straat Patientie	14 zw
Straat Raoe	14 n
Straat Soemba	15 C
Straat Soenda	2 w
Straat Tiworo	11 zo
Sragen	3 m
Sumatra	1, 2
Sumatra (Noord)	5
Sumatra (Padang-Medan)	6
Suriname	18
Suriname r	18 A, 18 B
Swaroe	4 z

T.

Tabang	13 B o
Tabarano	9 zo
Taboejan l	7 no
Taboelahan	10 w
Tabone	10 w
Tagoelandang e	13 A, 13 E
Tagoelandang	13 E
Tahoena	1, 13 C
Tajaoel	14 no
Tajoe	3, 4
Takala	15 D
Talengen	13 C o
Taliaboe e	12, 16 A
Talaud-eil.	1, 13 A
Talaud-groep	13 B
Talisai e	8 A
Tamako	13 C
Tambakasri	4 z
Tambakredjo	4 z
Tambalaka r	9 o
Tambalong r	7 o
Tambarang r	9 n
Tamiang-lajang	7 o
Tampahan	5
Tanaboa l	9 nw
Tanah-grogot	7 o
Tanah-mérahbaai	17 no
Tanah-mérah	1, 17 z
Tana Roöng	15 C
Tana Soempoe	9 m
Tanawangko	8 A
Tandjoeng	7 o
Tandjoeng Poera	6 n
Tandj. Priok	2 n
Tandoeng	10 no
Tangerang	2 n
Tangkoeban-prahoe b	2 m
Tanimbar eil.	1, 16 D, 17
Tano Djawa	5 n
Taoebonto	11, 13
Tarakan	1
Taratara	8 A
Taripa	9, 12
Tari-tari	11 zw
Taroetoeng	1, 5, 6
Taronggo	9 o
Tasikmalaja	2 z
Tawanga	11 w
Tawaelia l	9 n
Tawaelia r	9 n
Tawaili	9 nw
Tawalian	10 w
Tawibaroe	9 z
Tebing-Tinggi	6 n
Tedeboë	9 zw
Tegal	3 n
Teloek-betoeng	1 z, 5 bk
Telok Dalam	6
Tengah-Sonder	8 A
Tengger b	4 o
Tenggoö	15 C
Tentena	1, 9, 12
Temanggoeng	3 n
Temon	3 z
Tepa	16 D
Ternate e	1, 14
Ternate	14
Terrein Chr. Ger. Kerk	12 w
Terrein Doopsgez. Zend.	3 n
Terrein Ger. K. en Ind. K.	12 z
Terrein G. Z. B.	12 mz
Terrein Ind. Kerk	12 o
Terrein Leger des Heils	12 w
Terrein Minah. Kerk	12 no
Terrein N. Z. G.	12 m-o
Terrein N. Z. V.	3, 12 zo
Terrein Salatiga Zend.	3 n
Terrein U. Z. V.	14, 17
Terrein Z.Ger.Kerk	3 z
Téwah	7 n
Tewe r	7 no
Tiabo-riv.	14 n
Tidore e	14 w
Tifoe	16 A
Tifonis	14 no
Tiga Djohar	6 n
Tilamoeta	12 n
Timor e	1, 15 A, 15 D
Timor-laoet e	17 w
Timorzee	15 A, 15 D
Tinampoeoe	9 zo
Tinompo	9 o
Tinondo	11 m
Tironga	9 o
Tjamplong	15 A, 15 D
Tjandisewoe	3 z
Tjareme (Tjerimai) b	2 no
Tjenggal r	7 o
Tjepoe	3, 4
Tjerame(Tjerimai)	3 n
Tjiandjoer	2 m
Tjiamis	2, 3
Tjibantam r	2 n
Tjideres	2 no
Tjigelam	2 n
Tjilatjap	2, 3
Tjiliwoeng r	2
Tjimahi	2 m
Tjimanoek r	2 no
Tjioe r	14
Tjiparaj	2 m
Tjitandoei r	2, 3
Tjitaroem	2 n
Tjiwoelan r	2 zo
Tjomal	3 n
Tjorio	10 z
Tlepok	3 z
Toalan r	7 m
Toba	9 no
Toba l	6 m
Tobamawaoe	9 no
Toba-hoogvlakte	5
Toba-meer	5, 6
Tobelo l	14 n
Tobelo	14
Tobelo-eilanden	14 no
Toboli	9 nw
Todjo l	9 no
Todjo	9 no
Toea	9 w
Toean	16 D
Toeban	3, 4
Toegoe	3 n
Toeal	16 D, 17
Toele	13 B zo
Toeloengagoeng	3, 4
Toeloengredjo	4 o
Toembang-Koeajau	7 m
Toembang-samba	7 nw
Toembang-sanawang	7 n
Toempoek	3, 4
Toendjoengredjo	4 z
Toenwawang	15 D
Togawa	14 n
Togoeis	14 n
Tokala	9 o
Tokesan	10 o
Tolabit	14
Toli-toli	12 n
Toliwang	14
Tolo (golf van)	1
Tomasa r	9 n
Tomate	9 m
Tombatoe	8 A z
Tomini (golf van)	1
Tomini	12 n
Tomohon (met Koeranga)	8 A, 8 B, 12
Tomoni	9 z
Tompira	9 o
Tondano	8 A, 8 B, 12
Tongka r	9 n
Tongke	12 o
Tongkoe	9 no
Toraoe l	9 n
Toroeë	9 n
Tottness	18 A n
Towana l	9 no
Towoelee	9 w
Towoeti meer	4 n
Trechter (De)	9, 12

U.

Uitkijk	18 A, 18 B
Utrechtsche Zend. Ver. - terrein van de -	14

V.

Van Asch van Wijck-keten	18 A z
Vertrouwen	18 A nw
Vier Hendrikken	18 B
Vlamingstraat	11 z
Vogelkop l	17 nw

W.

Waai	16 B
Wandamenbaai	17 n
Wanggoedoe	11 o
Waenibe	16 A
Waepoetih	16 A
Waigama	16 A
Waigeo e	1, 17 n
Waikaboebak	15 C
Waingapoe	15 A, 15 C
Waipoeakal	14 no
Waijomba r	18 A
Waisile l	14 no
Waitileo	14 no
Wajaboela	14
Wajoli b	14
Wakde e	17 no
Walati r	9 m
Wanakreek r	18 A no
Wanhatti	18 A n
Waoetoeren	16 A
Wapnau	16 A
Wareni	17
Wari	14 n
Waropen l	17
Waropen-kai	1
Wasia	14 n
Wasian (zie Kakas)	8 A
Wasior	17
Wates	3 z
Watoebela-eil.	17 w
Watoemena	8 A o
Watoe-mendonga	11 w
Watoetaoe	9 m, 12
Wawoe Doela	9 zo
Wawolatoma	11 m
Wawolemo	11 o
Waworaha	11 m
Wawotobi	11 o
Weda	14 z
Weda-baai	14 zo
Weda l	14 zo
Welbedacht	18 B n
Welkomstbaai	2 w
Weltevreden	2 n
Wesiri	15 D
Wetan e	16 D
Wetar e	1, 15 A, 15 D
Wijoeng	4 n
Wilhelminatop b	17 o
Wilis b	3, 4
Windesi	17
Woearaoe	9 zo
Woeasa	9 n
Woeno	9 nw
Woe'oera	11 m
Wokam	16 D
Wolasi	11, 12
Wono	10 n
Wonoasri	4 m
Wonogiri	3 z
Wonoredjo	4 z
Wonoredjo	4 no
Wonosari	3 z
Wonosobo	3 m
Wonreli	15 D
Wo'opada	9 o
Wooi	17 n
Wotgalih	3 o
Wotoe	9 z
Wijnkoopsbaai	2 z

Z.

Zee van Celebes	1 n
Zendingsterreinen	zie onder naam v/h terrein
Zuid-Chineesche Zee	1 n
Zuid-Ooster-eil.	1 zo
Zuid-Wester-eil.	1
Z.W. eil.	15 D

TOELICHTINGEN BIJ DE KAARTEN.

1. OVERZICHTSKAART VAN DEN ZENDINGSARBEID IN NEDERLANDSCH OOST-INDIË.

Op deze kaart ontvangt men ter inleiding een overzicht van den zendingsarbeid in Nederl. Oost-Indië. Het arbeidsveld van elke corporatie is met een bijzondere tint aangeduid. Er is iets misleidends in zoo'n kleurenkaart: de schijn wordt gewekt, alsof een corporatie zoo'n terrein in zijn geheel bewerkt, terwijl de zendingsposten hier en daar verspreid liggen, soms dicht bij elkaar, soms op grooten afstand van elkaar. Vooral bij de zendingsposten op Java bedenke men, dat zij liggen in streken, waar millioenen nog niet met de prediking van het Evangelie bereikt zijn. Op eilanden als Nieuw-Guinea bedenke men, dat de bevolking schaarsch is langs de kusten, dat het binnenland grootendeels onbewoonbaar is en misschien hier of daar nog stammen herbergt, die wij niet kennen.

Op enkele eilanden, b.v. op Java, loopen de grenzen van de arbeidsvelden van verschillende corporaties in elkaar over.

Afgezien werd van de aanduiding van de standplaatsen der predikanten van de Indische Kerk (Europeesche gemeenten), van de verspreide posten van het Leger des Heils, van die der Methodisten en Adventisten, van de Gereformeerde Kerken in Hersteld Verband en van de Roomsch Katholieke Missie.

De meeste standplaatsen der zendelingen zijn onderstreept, maar ook dat was niet consequent door te voeren. In streken met zelfstandige Inheemsche kerken doet het er voor ons weinig toe, waar de zendelingen, die als adviseurs voor die kerken optreden, wonen. Daarin is bovendien zoo dikwijls wijziging, dat een kaart spoedig haar actualiteit zou verliezen. Om die reden is het ook niet wenschelijk om alle bijgemeenten te onderstrepen. Hare belangrijkheid kan steeds wisselen. Voor de lezers der zendingsberichten in Nederland hebben wij hier de meest voorkomende namen van plaatsen enz. aangegeven.

De kleurendruk heeft dit voordeel, dat zij duidelijk doet uitkomen, in welke streken nog in het geheel niet gewerkt wordt. Men zie maar eens wat er nog te doen valt op Sumatra, op Borneo en op Celebes; en al is Bantam op West-Java om bizondere redenen wit gelaten, men bedenke, dat onder de vele millioenen van Java ook nog betrekkelijk weinig wordt gedaan. (Enkele tientallen zendelingen en een 60.000 Christenen op een bevolking van ± 40 millioen).

De uitgestrektheid van het terrein moge onder meer blijken uit het tijdsverschil:

Amsterdam en Atjeh verschillen in tijd 6 uren,

Atjeh en Nieuw-Guinea 3 uren.

De zendelingen, die naar het Oostelijk deel van den Archipel moeten reizen, zijn te Batavia zoo wat op de helft: van Batavia naar Hollandia in het Oosten van Nieuw-Guinea duurt de reis per K.P.M. soms 3 à 4 weken.

In de hier volgende beschrijvingen der kaarten vindt men enkele bijzonderheden omtrent elk terrein (aanvang, pioniers, tegenwoordige stand enz.).

Voor nadere bijzonderheden leze men:

De Zending in Oost en West (Verleden en heden) I, uitgave van den Zendingsstudie-Raad te Zeist. (No. II verschijnt spoedig);

De Jaaroverzichten, die in October verschijnen;

Het tijdschrift voor Zendingswetenschap: „Mededeelingen"; 6 maal per jaar 80 blz., abonnement *f* 3.60 per jaar;

Het Nederlandsch Zendingsblad; maandblad der Samenwerkende Zendingscorporaties; abonnement *f* 1.50 per jaar;

Wolanda Hindia, maandblad voor de Jeugd; enz.

2. WEST-JAVA.

Als wij in zendingskringen over West-Java spreken, denken wij inzonderheid aan het arbeidsveld der **Nederlandsche Zendings-Vereeniging** te Rotterdam (gesticht 2 December 1858).

Toen de eerste zendelingen dezer vereeniging, Albers, Grashuis en Van der Linden op 5 Januari 1863 te Batavia aankwamen, vonden zij er een drietal aanknoopingspunten voor hun arbeid:

1e. het werk, dat er gedaan was door zendeling-werklieden, die in nauw verband stonden met het Genootschap voor In- en Uitwendige Zending te Batavia;

2e. het werk van Ds E. W. King, dat bekend staat als de Rehoboth-zending;

3e. de gemeenten, die ontstaan zijn als vrucht van den arbeid van Mr F. L. Anthing.

West-Java was een moeilijk arbeidsveld. Langen tijd bood de bevolking weinig aanknoopingspunten voor de prediking van het Evangelie. Het waren slechts enkelingen, die in kleine gemeenten werden samengebracht. De heer S. Coolsma maakte zich verdienstelijk door de bijbelvertaling in het Soendaneesch.

Het werk is te onderscheiden in arbeid onder de Soendaneezen en Chineezen. Onder de Soendaneezen was het zeer moeilijk, maar in 1934 is het toch gekomen tot de zelfstandigverklaring van de Soendaneesche Kerk. Hoewel langzaam, breidt zij zich gestadig uit. Hoewel van den aanvang af ook aan de Chineezen het Evangelie gepredikt is, heeft men in de laatste jaren een paar zendelingen aangewezen voor dezen arbeid, die in dezen tijd andere eischen stelt dan het werk onder de Soendaneezen. Er zijn een paar Chineesche gemeenten ontstaan, die thans contact met elkaar zoeken om te komen tot een Chineesche Kerk. Een kerkorde werd ontworpen.

Op West-Java is het werk verdeeld in: A. Evangeliseerenden arbeid, d.i. de directe evangelieprediking; B. Het Medische werk in de ziekenhuizen en poliklinieken; C. de paedagogischen arbeid in de Hollandsch Inlandsch en Hollandsch Chineesche scholen en de volksscholen.

Op de kaart vindt men ook het landschap Bantam, waar het Gouvernement tot nu toe geen toelating aan de Zending verleende.

Batavia, de hoofdstad, heeft uit den aard der zaak een zeer gemengde bevolking. Daar vindt men verschillende kerkelijke gemeenschappen, ook onder de Inheemsche bevolking, die er zich gevestigd heeft.

Op Salemba, een wijk van Batavia, is de Hoogere Theologische School gevestigd, die Inheemsche predikanten voor den geheelen archipel vormt.

3. MIDDEN-JAVA.

Op de kaart van Midden-Java vinden wij 3 zendingsterreinen:

A. in het Noorden dat van de Salatiga-Zending;

B. in het Noord-Oosten dat van de Doopsgezinde Zending;

C. in het Zuiden dat van de Gereformeerde Kerken.

A. Het werk der Salatiga-Zending vond zijn begin in een kleine huisgemeente, samengebracht op het erf van Mevr. le Jolle te Salatiga. Na haar terugkeer naar Nederland bewerkte zij, dat Ds Witteveen te Ermelo er een zendeling heen zond, den heer R. de Boer. Toen het werk zich uitbreidde en Ermelo niet helpen kon, riep men de hulp in van de Neukirchener Mission, door Pastor Doll in het leven geroepen. De eerste zendeling, dien men uitzond, was Horstman, een Nederlander, in 1884. Daarna volgden vele anderen, o.a. de later in Nederland bekend geworden C. R. Kühnen.

De organisatie is een andere dan bij de meeste corporaties. De zendelingen vormen „een Bond" en Neukirchen en Utrecht staan dien bond met advies en financieele hulp ter zijde.

Er zijn een 12-tal zendingsposten; een 4-tal ziekenhuizen en enkele scholen.

B. De „Doopsgezinde Vereeniging tot bevordering der Evangelieverbreiding in de Nederlandsche bezittingen", opgericht in 1847, bedoelde aanvankelijk het voortzetten van den zendingsarbeid der Engelsche Baptisten. Later kreeg men meer steun uit de kringen van de in de Oekraïne gevestigde Duitsche Mennonisten. Deze zonden jonge mannen ter opleiding en geld. Toen in den wereldoorlog (1914—1918) deze kringen werden uitgedelgd, was het zendingswerk geheel aangewezen op wat de Doopsgezinde gemeenten in Nederland bijeenbrachten.

De Doopsgezinde Zending wilde de Javanen vooral in aanraking brengen met het Christelijk leven en minder met de Christelijke leerstukken. Van den aanvang af beproefde men het Evangelie te prediken door onderwijzers en handwerkslieden. De „landontginning" werd hier als methode ingevoerd. Die landontginningen waren in de oorlogsjaren de financieele kurk, waarop het werk bleef drijven.

De meest bekende zendelingen zijn de heeren Jansz, vader en zoon. De laatste deed veel voor de bijbelvertaling in het Javaansch.

In 1908 werd de medische zending ter hand genomen door Dr C. Bervoets. Met het ziekenhuis te Kelet staat in verbinding de groote leprozerie Dono-Rodjo (d.i. koningsgeschenk).

Er werken thans een 6-tal zendelingen en 1 zendeling-arts.

C. De in 1861 opgerichte Ned. Geref. Zend. Vereen. zond in 1867 haren eersten zendeling A. Vermeer naar de Residentie Banjoemas. Vandaar breidde het zich langzaam uit in de residenties Tegal, Bagelen, Djokja en Pekalongan. Het kleine werk, dat een sterken schok kreeg door het uittreden van Sadrach, kreeg belangrijke uitbreiding, toen het overging aan de Gereformeerde Kerken, die het in 1896 kerkelijk organiseerden.

De zending gaat uit van een bepaalde kerk in Nederland, die met enkele kerken in hare omgeving tot dit doel samenwerkt. Zoo heeft men thans een 6-tal ressorten: I. Banjoemas, uitgaande van de kerken in Zuid-Holland ten Zuiden (Rotterdam); II. Keboemen, uitgaande van de kerken van Friesland (Heeg); III. Poerworedjo, uitgaande van de kerken van Utrecht en Gelderland (Utrecht); IV. Djokjakarta, uitgaande van de kerken van Noord-Holland (Amsterdam); V. Solo, uitgaande van de kerken van Zuid-Holland ten Noorden (Delft); VI. Magelang, uitgaande van de kerken van Zeeland en Noord-Brabant (Middelburg); VII. Wonosobo, mee opgenomen in het werk der kerken van Friesland.

De theologische opleidingsschool is te Djokja. Te Solo is de Holl. Inl. Kweekschool, uitgaande van de Geref. Kerken en de Samenwerkende Zendingscorporaties. Voor een groot deel keeren de Sadrach-gemeenten terug. Het getal Javaansche Christenen is nu ± 13.000.

4. OOST-JAVA.

Op Oost-Java vindt men:

A. **de Oost-Javaansche Kerk,** die in 1931 zelfstandig verklaard werd. Zij telt een zielental van ruim 30.000.

Deze kerk is gegroeid uit den arbeid van het Ned. Zendeling-Genootschap (gesticht in 1797 te Rotterdam), sedert 1848. (Aan den begin-tijd zijn verbonden de namen van „vader" Emde, den horlogemaker van Soerabaja; Coolen, den landheer te Ngoro en zendeling J. E. Jellesma; aan de verdere ontwikkeling de zendelingen Kruyt, vader en zoon), en van het Java-Comité, in 1855 gesticht, dat eerst een hulpvereeniging was, maar later tot uitzending van zendelingen kwam naar Java en Sumatra. Op Java stelde men zich inzonderheid ten doel te werken onder de Madoereezen.

Thans kent men alleen de Oost-Javaansche Kerk en werken de zendelingen der beide corporaties ten nauwste samen om die kerk te dienen.

B. **de Chineesche Kerk,** waarbij enkele Chineesche gemeenten zijn aangesloten. Die gemeenten kwamen voort uit den arbeid van de Amerikaansche Methodisten, die zich geheel terugtrokken en van het Ned. Zend. Gen. Deze kerk wordt thans gediend door de zending van de Geref. Kerken in Hersteld Verband, welker zendeling te Soerabaja woont.

C. een kleine **Japansche kerk** te Soerabaja.

Het Ned. Zend. Genootschap onderhoudt een opleidingsschool voor Javaansche predikanten, Bale Wyata te Malang. Verder een opleidingsschool voor Javaansche onderwijzers.

Bovendien twee centrale ziekenhuizen, te Modjowarno en te Malang met wijkverplegingen te Malang en Soerabaja.

De Holl. Inl. en Holl. Chin. scholen gaan uit van de Oost-Java-Schoolvereeniging te Malang.

De Oost-Javaansche Kerk heeft een 3-tal Javaansche zendelingen uitgezonden naar Bali (kaart 14).

5. BATAKLANDEN.

Op deze kaart vindt men het zendingsterrein der **Rheinische Missions-Gesellschaft te Barmen** (in Nederland vertegenwoordigd door het Zendingsbureau te Oegstgeest).

Het heeft de Zending veel moeite gekost om in het Binnenland van Sumatra door te dringen. Twee Engelsche zendelingen, Munson en Lyman, bekochten hun poging zelfs met den dood.

In 1858 begonnen een paar zendelingen, uitgezonden door Ds Witteveen te Ermelo, in het landschap Angkola te werken.

Na den moord op de zendelingen der Rijnsche Zending op Borneo (1859) zocht de Rijnsche Zending een arbeidsveld op Sumatra.

Op 7 October 1861 werd de eerste conferentie gehouden van de zendelingen van Asselt en Betz uit den kring van Ds Witteveen, en de zendelingen Klammer en Heine van de Rijnsche Zending. Deze datum geldt als geboortedatum der Toba-Batak-Zending.

Met eere wordt genoemd de naam van den grooten pionier, Ludwig Nommensen.

In 1925 werd de Batak-kerk zelfstandig verklaard, de eerste in Nederlandsch Indië en nog steeds de grootste.

Deze Batakkerk telt reeds 370.000 leden. Zij breidt zich naar alle kanten uit, vooral door de gemakkelijkheid, waarmee de Toba-Bataksche Christenen uitzwermen om elders hun bestaan te vinden, maar waarbij zij aan hun kerk trouw blijven.

De Rijnsche Zending onderhoudt een opleidingsschool voor Bataksche predikanten te Sipoholon, en een hulpseminarie te Siantar.

Verder 2 groote ziekenhuizen, te Taroetoeng en te Balige; een melaatschendorp Hoeta Salem enz.

Merkwaardig is de „Zending-Batak", een Bataksche organisatie, die in dezen crisistijd hare inkomsten zag toenemen.

De Bataks in de diaspora blijven hun kerk trouw en vormen Bataksche gemeenten, zoo te Batavia, te Medan, te Padang.

6. BATAKLANDEN EN OMGEVING.

Deze kaart bevat meer dan de vorige. Wij vinden:

I. Het terrein van de Rijnsche Zending, dat wij reeds op de vorige kaart zagen en toen bespraken.

II. Het terrein van het Nederlandsch Zendeling-Genootschap ten Noord-Oosten van het vorige.

Het Nederl. Zendeling-Genootschap werkt daar onder een anderen Batak-stam, de Karo-Bataks. Die arbeid ving aan in 1890 op verzoek van de Tabaks-maatschappijen, die tot voor eenige jaren zonder eenige voorwaarde steun verleenden, maar toen plotseling in den crisis-tijd alle bijdragen introkken. Het eenmaal begonnen werk moest doorgaan, zoowel op de Hoogvlakte, waar het snel vooruitgaat, als in de Doesoen, waar het langzamer toeneemt.

De Bataksche Vereeniging droeg haar ziekenhuis te Kabandjahé aan het Genootschap over, dat er nu 2 zendeling-artsen geplaatst heeft. Het ziekenhuis te Sibolangit werd er nu aan toegevoegd.

Te Raja is een evangelistenschool.

Lao si Momo is het bekende melaatschendorp met zijn 300 patiënten, die voor het grootste deel tot het Christendom overgingen.

III. Ten Zuiden van de Rijnsche Zending werkt de Doopsgezinde Zending in Mandailing; de trouwe zendeling, die er arbeidde, overleed enkele jaren geleden en kon niet worden vervangen. Vermoedelijk zullen deze gemeenten spoedig overgaan in de Bataksche Kerk, wat door de uitzwerming der Toba-Bataks gemakkelijk gemaakt wordt. Op onze kaart zien we nog juist de oude begrenzing.

Het Java-Comité, dat hier ook werkte, droeg enkele jaren geleden zijn arbeid ook aan de Rijnsche Zending over.

IV. Ten Westen van Sumatra de Batoe-eilanden, waar de Luthersche Zending werkt met 2 zendelingen. Het werk ligt hier over verschillende eilanden verspreid en sluit zich aan bij het werk op Nias.

V. Op de Oostkust werken ook de Amerikaansche Methodisten, die zich speciaal wenden tot de Chineezen, zoodat het terrein geografisch moeilijk is aan te geven, daar het voor een groot deel samenvalt met dat van Rijnsche Zending en Ned. Zend. Genootschap.

7. ZUID-BORNEO.

In het Zuid-Oostelijk deel van Borneo werkt de Bazelsche Zending, die dat zendingsveld in 1925 overnam van de Rijnsche Zending. Na den oorlog zocht de Bazelsche Zending een nieuw terrein voor hare zendelingen, die toen niet meer werden toegelaten in Britsch-Indië en in Oost- en West-Afrika. De Rijnsche Zending was zwaar belast en droeg gaarne dit terrein aan haar over.

Sedert 1843 was de Rijnsche Zending er werkzaam geweest. Het was geen gemakkelijk arbeidsveld. De voor zoo'n uitgestrekt gebied schaarsche Dajak-bevolking woonde langs de oevers der breede, snelvlietende rivieren. Dagenlang moest men reizen om hier en daar kleine groepen aan te treffen. Het kostte bovendien veel moeite om aanraking met deze schuwe bevolking te krijgen. Het klimaat eischte veel slachtoffers, gegeven ook het feit, dat dit werk veel fysieke inspanning vergde.

In 1859 werden bij een oproer ook enkele zendelingen met hun gezinnen vermoord. Na deze catastrofe werd de vraag overwogen, of de Rijnsche Zending op Borneo zou blijven dan wel een ander arbeidsveld zoeken. Dit laatste vond zij op Sumatra, maar toch kon men „het land van bloed en tranen" niet aan

zichzelf overlaten. Daartoe waren reeds te veel offers gebracht. Eens zou de dag des oogstes komen. En het werk is sedert langzaam gegroeid.

Ook voor de Bazelsche Zending was Borneo enkele jaren een „zorgenkind", maar sedert is dat anders geworden. De uitbreiding van het werk kreeg sneller tempo. Thans is ook op Borneo de Dajak-kerk tot zelfstandigheid gekomen. Deze kerk telt een 11.000 leden, van wie 6000 tot het H. Avondmaal zijn toegelaten. Trots den maatschappelijken nood gaat deze kerk vooruit.

Tot haar behooren ook in Kandan en Kasongan een tweetal zendingsposten, die worden onderhouden door de Classicale Zendings-commissie Amsterdam, en waar Nederlandsche zendelingen werkzaam gesteld zijn.

Te Bandjermasin is een opleidingsschool voor Dajaksche predikanten, evangelisten en onderwijzers. Te Koeala-kapoeas en te Bandjermasin vindt men zendingsziekenhuizen.

8. NOORD-OOST-CELEBES.

A. De bovenste kaart laat ons de **Minahassa** zien.

De Minahassa, eens door een buitenlandsch zendingsman, „de parel der Nederlandsche Zending" genoemd. In de dagen der O.I. Compagnie vond men al kleine gemeenten in de kustplaatsen. Het eigenlijke zendingswerk ving aan in 1831 door de zendelingen Riedel en Schwarz. Na geweldigen strijd met het heidendom gaf de geheele bevolking zich over aan het Christendom. De geheele streek werd gekerstend.

In de jaren tusschen 1870 en 1880 droeg het Ned. Zendeling-Genootschap de gemeenten over aan de Indische Kerk, maar het bleef het onderwijs en de ziekenverpleging verzorgen.

Thans is het ook in de Minahassa gekomen tot een zelfstandige kerk, die in nauw verband blijft staan met de Indische Kerk. Deze kerk nam de scholen over. De Indische Kerk heeft haar voorgangersopleiding te Tomohon, waar zij thans ook de opleiding van onderwijzers hervat.

Het Ned. Zend. Gen. onderhoudt een ambachtsschool te Wasian en een ziekenhuis te Sonder, waar inheemsche verpleegsters worden opgeleid.

De Roomsche Missie vond te Tomohon haar centrum, waar een ziekenhuis en een priesterseminarie zijn gesticht.

Ook het Leger des Heils deed er zijn intrede.

B. De onderste kaart laat **Bolaäng-Mongondow** zien, ten Westen van de Minahassa. De bevolking stond al sterk onder invloed van den Islam, voordat de Zending er haar intrede deed. In 1904 ontving het Ned. Zendeling-Genootschap door bemiddeling van den Minister van Koloniën een verzoek van den Radja om er scholen te stichten. Er werd een zendeling heengezonden, later door een tweeden gevolgd.

In 1911 werd te Kota mobagoe een Holl. Inlandsche School geopend, waar tevens aandacht kon worden gewijd aan de opleiding van onderwijzers voor de volksscholen.

Het aantal gedoopten bedraagt thans ± 7600.

9. MIDDEN-CELEBES (Posso).

Posso, het zendingsveld van het Ned. Zend.-Gen., dat zooveel bekendheid gekregen heeft door den arbeid van Dr Alb. C. Kruyt en den taalgeleerde Dr N. Adriani. In 1890 werd de heer Kruyt als pionier uitgezonden; in 1892 vestigde hij er zich voor goed. In 1895 volgde Dr Adriani. Zij leerden het volk kennen en zochten hoe de levenskrachten van het Evangelie het volk der Toradja moesten aangrijpen om dit volk tot een Christelijk volk te maken. Het duurde tot 1909 eer de eerstelingen ten getale van 180 werden gedoopt, maar toen kwam de schare, niet bij groote massa's tegelijk, maar bij groepjes, die handelden uit overtuiging. De tijd is niet ver meer, dat geheel Midden-Celebes zal zijn gekerstend. Er zijn reeds enkele streken, waar de geheele bevolking door den Doop in de Christelijke Kerk is opgenomen.

Ook in de berglandschappen, Napoe, Bada, Besoa, die niet zoo dicht bevolkt zijn, is het Evangelie doorgedrongen. Ook in het Noord-Oosten, onder de To Wana, vindt het Evangelie zijn weg.

Te Pendolo vindt men de opleidingsschool; te Tentena het hulpziekenhuis, waarvan men hoopt, dat het spoedig een ziekenhuis onder leiding van een zendeling-arts zal worden, zoodra de geldmiddelen dat zullen toelaten.

Er zijn thans reeds een 45.000 gedoopten.

Ten Westen van Posso, zuidelijk van Donggala vindt men een streek, waar het Leger des Heils directen zendingsarbeid verricht. De Witte-Kruiskolonie bij Salatiga op Java heeft hier indertijd een

landbouwkolonie gesticht, die later door het Leger des Heils is overgenomen. Kalawara-napoeti. Ook in de omgeving is toen de prediking van het Evangelie gebracht. Een paar jonge menschen worden voor het onderwijs op de scholen te Pendolo opgeleid.

10. WEST-MIDDEN-CELEBES.

Op deze kaart vindt men twee zendingsterreinen, door verschillende corporaties bewerkt.

A. Het terrein van den Gereformeerden Zendings-Bond, die hier werkt onder de Sadang-Toradja's. Deze bond werd in 1901 opgericht door kringen van Gereformeerden in de Ned. Herv. Kerk. In 1913 koos deze bond zich in overleg met de Samenwerkende Zendingscorporaties een eigen terrein, dat aansluit bij het werk onder de Toradja's van Midden-Celebes, maar dat toch op zichzelf een zelfstandig geheel vormt. Het werk was er moeilijk, omdat de Sadang-Toradja's reeds meer onder invloed van den Islam stonden.

Het getal gedoopten bedraagt reeds 12.000. Er werken 6 zendelingen en een taalgeleerde van het Ned. Bijbel-Genootschap. Te Rantepao is een opleidingsschool voor onderwijzers-voorgangers. Te Makale een schakel-school. De Geref. Zend. Bond nam van het landschap Loewoe een ziekenhuis over, dat thans onder leiding van een zendeling-arts staat. Een leprozerie is er aan verbonden.

B. Meer Westelijk met Mamasa als centrum werkt de zending der Chr. Geref. Kerk (de Chr. Gereformeerden, die in 1892 niet mee overgingen in de Gereformeerde kerken). Het werk is er indertijd begonnen door de Indische Kerk van Makassar uit. In dien tijd zijn er eenige honderden menschen gedoopt, maar het werk bleef oppervlakkig. De Chr. Geref. Zending nam dit werk over en plaatste er twee predikanten en nu onlangs ook een onderwijzer voor leiding van het onderwijs en de administratie. Men hoopt er ook spoedig met medischen arbeid te kunnen beginnen.

11. ZUID-OOST-CELEBES.

Zuid-Oost-Celebes is een zendingsterrein der Nederl. Zendings-Vereeniging te Rotterdam. Deze vereeniging begon in 1863 met haar arbeid op West-Java onder een Mohammedaansche bevolking. In 1913 besloot zij er een tweede arbeidsveld bij te nemen, en nu onder animistische heidenen. Zij wilde daardoor aan een zekere eenzijdigheid ontkomen. Het doel werd bereikt, maar zij vond ten slotte een heidensche bevolking, die reeds sterk onder invloed stond van den van de kusten opdringenden Islam.

De arbeid heeft zich sedert 1916, toen de pionier er aankwam, flink ontwikkeld. Er werken thans 5 zendelingen. Te Mowewe werd een opleidingsschool gevestigd, die in de laatste jaren door het onttrekken van subsidie en door financieele moeilijkheden slechts ongeregeld haar taak kon vervullen. Een poging om een ziekenhuis te openen is nog niet gelukt. Dringend wordt de behoefte aan de hulp van een taalgeleerde gevoeld.

Het aantal gedoopten bedraagt ± 2600. De slechte economische toestand der bevolking werkte ongunstig op den geestelijken groei.

12. OVERZICHTSKAART VAN GEHEEL CELEBES.

Wij geven hier om het onderling verband van de zendingsterreinen der verschillende corporaties beter te doen uitkomen een overzichtskaart van geheel Celebes. Het is daarom van belang, omdat men verwachten kan, dat geheel Celebes behalve dan enkele kuststreken over enkele tientallen van jaren geheel gekerstend zal zijn. Het eiland wordt dan een belangrijk steunpunt voor het Christendom in het geheele Oostelijk deel van den Indischen archipel.

I. **Nederlandsch Zendeling-Genootschap** in Midden-Celebes, Bolaäng-Mongondow en voor een deel de Minahassa;

II. **Leger des Heils,** op de Westkust;

III. De **Indische Kerk** te Makassar met het eiland Salajar, verder de Minahassische Kerk;

IV. De **Chr. Gereformeerde zending,** in het Zuid-Westen;

V. De **Geref. Zendings-Bond** in het Zuiden onder de Sadang-Toradja's;

VI. De **Ned. Zend. Vereen.** in het Zuid-Oosten.

VII. **Makassar,** waar de Indische Kerk werkt; tevens in de omgeving zendingsterrein van de Geref. Kerken van Soerabaja, Malang met een eigen missionairen predikant. Ook is hier gevestigd de „Christian and Missionary Alliance", die in den omtrek werkt onder de Makassaren en Boegineezen; verder op Borneo en Billiton.

13. SANGIHE- EN TALAUD-EILANDEN.

Bij Celebes behooren ook de eilanden ten Noorden van de Minahassa: de Sangihe- en Talaud-eilanden. Men ziet ze eerst gezamenlijk op de overzichtskaart (A), daarna nog eens de groepen afzonderlijk:

B. de Talaud-eilanden: Karakelong, Salebaboe (met Liroeng) en Kaboeroeang.

C. Groot Sangihe
D. Biaro
E. Tagoelandang
F. Siaoe
G. Karakitang, Kalama en Para

} te zamen: de Sangihe-eilanden.

Op deze dichtbevolkte eilanden is het Evangelie reeds gebracht in de dagen der O.I. Compagnie; maar toen de Compagnie in verval raakte, werden zij schromelijk verwaarloosd.

Pas in 1857 werden er een paar „Christen-werklieden" heengezonden op initiatief van Ds O. G. Heldring. In 1858 volgden nog een paar. Drie dezer zendelingen hebben de grondslagen gelegd en er langen tijd mogen werken: de heeren Steller, Kelling en Schröder.

Latere zendelingen werden in gemeenschappelijk overleg van de corporaties in Nederland uitgezonden, totdat in 1903 het Sangi- en Talaud-Comité zijn tegenwoordigen vorm kreeg. Het Gouvernement, erkennende dat deze gemeenten zijn voortgekomen uit den tijd der O.I. Compagnie, verleent een subsidiebedrag voor een bepaald aantal „Dienaren des Woords". Het overige geld moet van de Nederlandsche Christenheid worden gevraagd.

Het aantal Christenen bedraagt 120.000.

Er werken thans onder hen 9 Dienaren des Woords, van wie een meer in het bijzonder met taalkundigen arbeid is belast.

Verder is er opleiding tot onderwijzer-voorganger, thans op Siaoe, een Hollandsch Inlandsche school te Tahoena en een ziekenhuis onder leiding van een zendeling-arts, eveneens te Tahoena.

14. HALMAHERA.

Arbeidsveld van de Utrechtsche Zendings-Vereeniging. Deze begon er haren arbeid in 1867, nadat een verschrikkelijke aardbeving in 1865 het werk op Nieuw-Guinee met ondergang had bedreigd. De aanvang was er moeilijk, vooral omdat de bevolking stond onder gezag van den Sultan van Ternate en deze haar Mohammedaansch wilde maken. Uit dien eersten tijd noemen wij de namen van de zendelingen H. van Dijken en M. J. van Baarda.

In 1897 kwam de beweging naar het Christendom, waarin de zendeling A. Hueting zulk een belangrijk aandeel heeft gehad. Sedert zijn er meer zendelingen naar Halmahera gezonden. Al zijn de verwachtingen, die men vroeger had, niet alle in vervulling gegaan, er zijn thans toch een 66.000 menschen door den Doop in de Chr. Gemeente opgenomen.

Op Halmahera met Morotai werken thans 6 zendelingen.

Een opleidingsschool te Tobelo, die een tijdperk van bloei gekend heeft, moest worden gesloten na het intrekken der subsidie. In plaats hiervan kwam een opleiding voor evangelisten.

Door het aanleggen van tuinen wordt hier een experiment met socialen arbeid in het belang der bevolking genomen.

Te Tobelo is een ziekenhuis geopend met leprozerie.

15. DE KLEINE SOENDA-EILANDEN.

Er liggen in het Oostelijk deel van den Archipel zooveel kleine eilanden, waarvan enkele bizondere beteekenis voor de Zending hebben, andere niet of nog niet, dat wij nu en dan een groep moeten samenvatten.

Men vindt op de verschillende kleinere kaarten:

A. Een overzicht van de **Kleine Soenda-eilanden.**

Een paar behooren tot het zendingsterrein der Indische Kerk; Bali tot dat van de Oost-Javaansche Kerk, Soemba tot dat der Geref. Kerken.

B. **Bali.**

Een belangrijk eiland, vooral uit het oogpunt van Land- en Volkenkunde. De bevolking is Hindoeïstisch. De Hindoe-kunstwerken en volksgewoonten trekken zeer de aandacht.

Pogingen van de Utrechtsche Zendings-Vereeniging in 1864 om hier het Evangelie te prediken, zijn mislukt, nadat in 1881 zendeling De Vroom er vermoord werd.

Een paar jaren geleden is er opnieuw een beweging naar het Christendom ontstaan, welke uit de bevolking zelf is voortgekomen. In het Zuiden heeft de Christian and Missionary Alliance eenigen tijd gewerkt; in het Noorden een 3-tal goeroes van de Oost-Javaansche Kerk. Een 300-tal Baliërs zijn reeds gedoopt. (De gebieden, waar de beweging naar het Christendom ontstond, zijn op de kaart gekleurd).

C. **Lombok.**

Op dit eiland is sedert eenigen tijd een zendeling van de „Christian and Missionary Alliance" gevestigd.

D. **Soemba.**

Zendingsterrein van de Gereformeerde Kerken, meer in het bizonder van die in de provincies Groningen, Drente en Overijssel (met Oost-Frieland). De vroegere Chr. Geref. Kerk was hier al begonnen. Later namen de Geref. kerken het terrein over. Het werd verdeeld in 3 deelen: Oost-, Midden- en West-Soemba.

Er is een opleidingsschool voor voorgangers. Veel zorg is besteed aan het onderwijs, maar de bezuiniging op de subsidie deed veel te gronde gaan. Te Pajeti is er thans nog een normaal-leergang. Met de medische zending is een aanvang gemaakt.

E. **Timor** en de **Zuid-Wester-eilanden.**

Zendingsterrein van de Indische Kerk. Enkele gemeenten dateeren uit den tijd der O.I. Compagnie. In het midden der vorige eeuw behartigden zendelingen van het Ned. Zendeling-Genootschap de belangen dezer gemeenten. Door uitbreiding van het aantal hulppredikers werd deze arbeid ± 1870 opgenomen in het verband der Indische Kerk. Te Koepang is de predikant-voorzitter geplaatst. Daar is ook een opleiding van onderwijzers-voorgangers.

16. DE MOLUKKEN.

Weer een verzamelkaart, nu van eilanden, die men gemeenschappelijk met den naam: de Molukken aanduidt.

Deze eilanden behooren bijna alle tot de Indische Kerk.

Het centrum is **Amboina,** dat reeds voordat de O.I. Compagnie er kwam gekerstend werd. Later ging het eiland over in handen der Compagnie en werd het een bolwerk van het Protestantisme. De bevolking van Ambon heeft veel jonge mannen en vrouwen uitgezonden in den arbeid der Utr. Zendingsvereeniging in de Molukken, vooral op Halmahera en Nieuw-Guinea.

In de 19e eeuw behartigde het Ned. Zend. Genootschap de belangen dezer gemeenten, totdat zij door uitbreiding van het aantal hulppredikers in 1867 overgingen in het verband der Indische Kerk.

Thans is Ambon het centrum van de Moluksche Kerk, die in zich vereenigt oude gemeenten uit den Compagniestijd en jonge gemeenten, die ontstaan zijn uit zendingsarbeid van hulppredikers en de gemeente van **Ambon.**

Het eiland Boeroe, dicht bij Ambon, behoort, voorzoover het het Zuiden en het Binnenland betreft tot het terrein der Utrechtsche Zendings-Vereeniging. De gemeenten in het Noorden worden verzorgd van Ambon uit.

Het aantal Christenen is er 3400.

17. NIEUW-GUINEA.

Ongeveer de helft van Nieuw-Guinea staat onder Nederlands gezag. Langs de Noordkust tot aan de grens van het Australisch mandaatsgebied en op de eilanden langs die kust, verder langs de Westkust tot de Mac Cluergolf vindt men de zendingsposten der Utrechtsche Zendings-Vereeniging. Op de Zuidkust

werkt de Roomsch-Katholieke Missie. Het werk te Fak-Fak is door de Utr. Zend.-Vereen. overgedragen aan de Indische kerk, die haar werk Westelijk uitbreidde tot de Argoeni-baai en de streek van de Mimika.

Het werk werd in 1855 begonnen door een paar zendeling-werklieden, Ottow en Geissler. De Utrechtsche Zendings-Vereeniging zond er in 1862 haar eerste zendelingen heen: Van Hasselt, Otterspoor en Klaassen. In 1865 werd het pas begonnen werk door een hevige aardbeving uiteengerukt. Onder veel teleurstellingen en met veel offers zette de Utr. Zend.-Vereen. haren arbeid voort. In 1907/8 openbaarde zich een krachtige beweging naar het Christendom. Thans zijn er een 65.000 Papoea's op dit terrein gedoopt. Toch is het werk nog slechts beperkt tot de kustplaatsen en de eilanden. Verwacht wordt, dat het binnenland zich spoedig voor de Evangeliepredikíng gaat openen. Daarin liggen nog ongekende perspectieven, vooral nu het eiland overstroomd zal worden door de Westersche cultuur, wanneer in den bodem olie en goud worden gevonden.

Er werken thans 17 Europeesche zendelingen, ter zijde gestaan door 15 zendeling-vrouwen.

Te Miei vindt men de opleidingsschool voor Papoesche voorgangers-onderwijzers, onder leiding van 2 zendelingen.

Te Seroei op Jappen is het eerste ziekenhuis geopend onder leiding van een zendeling-arts. Te Korido op Biak is een hulpziekenhuis onder leiding eener vroedvrouw-verpleegster.

18. SURINAME.

Ten besluite een bezoek aan Suriname (West-Indië). Daar werkt al meer dan twee eeuwen de Evangelische Broedergemeente met groote trouw en toewijding. Bij de reorganisatie der Broedergemeente tengevolge van de sedert den wereld-oorlog gewijzigde toestanden en verhoudingen, werd het Zeister-Zendings-Genootschap, dat tot nu toe een hulpvereeniging van Herrnhut was, een zelfstandige Zendingscorporatie, aan welke de behartiging van het werk in Suriname werd opgedragen. Door dit besluit is het werk in Suriname mede ten laste gebracht van de Nederlandsche Christenheid, die er tot nu toe wel veel waardeering, maar weinig geld voor beschikbaar gesteld heeft.

Het werk in Suriname was moeilijk in den tijd, toen de negers nog slaven waren, en het bleef moeilijk, toen de slaven eenmaal waren bevrijd en weinig arbeidslust meer vertoonden. Toch is er onder de vroegere slavenbevolking een Creolen-kerk ontstaan met Paramaribo als centrum. Het kost echter veel inspanning om deze kerk tot zelfonderhoud te brengen.

Van deze kerk gaat uit het zendingswerk onder de **Boschnegers,** die in vroeger jaren de slavernij ontvluchtten en in de ontoegankelijke bosschen een schuilplaats zochten. Men moet langs de breede rivieren trekken om in het binnenland door te dringen.

Daar de vroegere slaven weigerden in loondienst te arbeiden, zijn vele Britsch-Indiërs en Javanen ingevoerd. Onder deze immigranten heeft zich zendingswerk ontwikkeld, en in dit werk nemen de internaten een voorname plaats in. Naast Duitsche zendelingen zijn hier ook enkele Nederlandsche zendelingen werkzaam.

Het medische werk bepaalt zich voornamelijk tot verpleging van melaatschen. In Paramaribo zelf heeft het werk der Inwendige Zending, en daaronder het jeugdwerk, groote beteekenis.

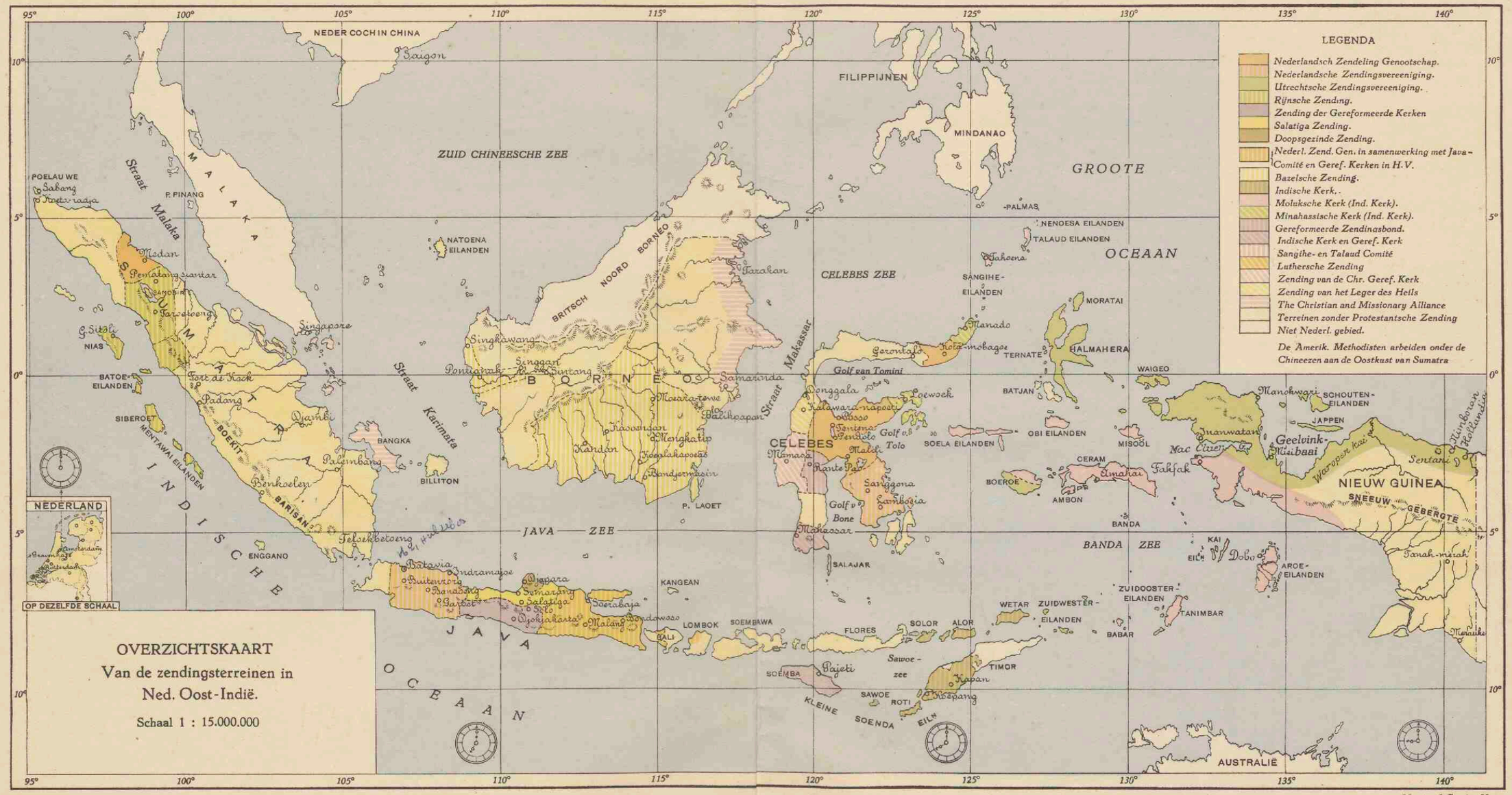

Mouton & Co. den Haag.

WEST JAVA
Schaal 1 : 2.000.000
Nederl. Zendingsvereeniging.
Zending der Gereformeerde Kerken.
Salatiga Zending.
Autoweg
SUMATRA
JAVA ZEE
INDISCHE OCEAAN
Lamposng baai
DWARS IN DEN WEG
Golf van Bantam
Str. Soenda
KRAKATAU
Baai van Batavia
Serang
Tangerang
Batavia
Tandj. Priok
Weltevreden
Mr. Cornelis
Bekasi
Krawang
Pandeglang
Labuhan
Rangkasbitoeng
Depok
Kampoeng Sawah
Tjigelam
Ong Poetri
Indramajoe
Ojoentikebon
Ojalibarang
Kebobot
Peper-baai
PRINSENEILAND
Welkomst-baai
Prinsenstraat
BANTAM
Buitenzorg
Poerwakarta
SALAK
GEDE
Palalangon
TANGKOEBAN-PRAHOE
Tjideres
Cheribon
Madjalengka
TJAREMÉ
Brebes
Tjiandjoer
Tjimahi
Soemedang
Soekaboemi
Bandoeng
Koeningan
Wijnkoops-baai
Pangharepan
PRIANGAN
Tjiparay
Bandjaran
MALABAR
GOENTOER
Garoet
Tjiamis
Tasikmalaja
PAPANDAJAN
Soekaradja
Sidoredjo
Tjilatjap

MIDDEN JAVA
Schaal 1 : 2.000.000
Terrein van de Zending der Gereformeerde Kerken (alle hier opgenomen plaatsen hebben geïnstitueerde gemeenten).
Terrein der Salatiga Zending.
„ der Doopsgezinde Zending.
„ der Nederl. Zendingsvereeniging.
„ v. h. Nederl. Zendelinggenootschap in samenwerking met het Java-Comité
Autoweg.
JAVA ZEE
INDISCHE OCEAAN
Indramajoe
Djoentikebon
Djatibarang
Cheribon
Madjalengka
TJAREME
Koeningan
Tjiamis
Brebes
Tegal
Pemalang
Slawi
Moga
Poelogari
Tjoenal
Pekalongan
Kedoengwoeni
SLAMET
PRAGE
Grendeng
Poerbolingga
Poerwokerto
Sokaradja
Banjoemas
Sidoredjo
Gombong
Karanganjar
Adipolo
Tjilatjap
Adiredjo
Kebonieu
Kebobal
Ojana
Poerworedjo
Kroetogedjo
Klepok
Kendal
Toegoe
Demak
Semarang
Kaliljeret
Kapoeng
Poerwodadi
Dengaron
Ambarawa
Djoemo
Parakan
SINDORO
SOEMBING
Temanggoeng
Salatiga
MERBABOE
Wonosobo
Magelang
Blondo
MERAPI
Soerakarta (Solo)
SOERAKARTA
Tjandisewoe
Klaten
Djokjakarta
Patalan
Wonosari
DJOKJAKARTA
Watoe
Demon
Gemantar
Wonogiri
Ponorogo
Kudoes
Pati
Djapara
MOERJO
Kajoe apoe
Kedjoeng penjalin
Keleto
Djonoredjo
Margaredjo
Tajoe
Rembang
Blora
Djepon
Toeban
Tjepoe
Bodjonegoro
Randoeblatoeng
Solo rivier
Ngawi
PANDAN
Wolgatih
Madioen
Magetan
Dolpak
LAWOE
Ngandjoek
WILIS
Pare
Kediri
Blitar
Toeldengagoeng
Toempgek
Soemberagoeng

OOST JAVA
Schaal 1 : 2.000.000
Terrein Oost Javaansche Kerk (Ned Z. G. en Java C.)
De hoofdplaatsen der Ressorten der Javaansche Kerk zijn onderstreept ———, de standplaatsen der Zendelingen gemerkt met stippellijn – – – – – –.
Terrein v. d. Zending der Geref. Kerken.
.. v. d. Salatiga Zending.
.. v. d. Doopsgezinde Zending.
Te Soerabaia werkt de Geref. Kerk in Hersteld Verband.
Autoweg.
JAVA ZEE
INDISCHE OCEAAN
Straat van Madoera
Straat Bali
MADOERA
BALI
SOERAKARTA
Margoredjo
Tajoe
Pati
Rembang
Blora
Djepon
Toeban
Tjepoe
Bodjonegoro
Randoeblatoeng
Ngawi
Wolgalih
Madioen
Magetan
Doepak
Ponorogo
Ngoeloeh
Soembergondang
Lamongan
Babad
Gresee
Soerabaja
Poelé
Wjoeng
Randoeretjo
Sidoardjo
Modjokerto
Mlaten
Wjombang
Segaran
Bongsoredjo
Modjowarno
Ngoro
Sombiredjo
Pare
Pare-redjo
Kediri
Poerworedjo
Sindoredjo
Marin
Blitar
Toeloengagoeng
Toempoek
Soembragoeng
Malang
Peniwen
Pakoeroean
Probolinggo
Krakaan
Sitoebondo
Randoeredjo
Bondowoso
Wonoredjo
Loemadjang
Djember
Dampit
Swaroe
Sitiardjo
Wonoredjo
Tambakasri
Pogajiardjo
Tambakredjo
Rowotrate
Toendjoengredjo
Redjoegoeng
Sidoredjo
Sidoreno
Sidomoeljo
Banjoewangi
Taloengredjo
Poerwodadi
LAWOE
WILIS
KELOED
KAWI
ARDJOENO
TENGGER
BROMO
IJANG
RADOENG
IDJEN
MERAPI

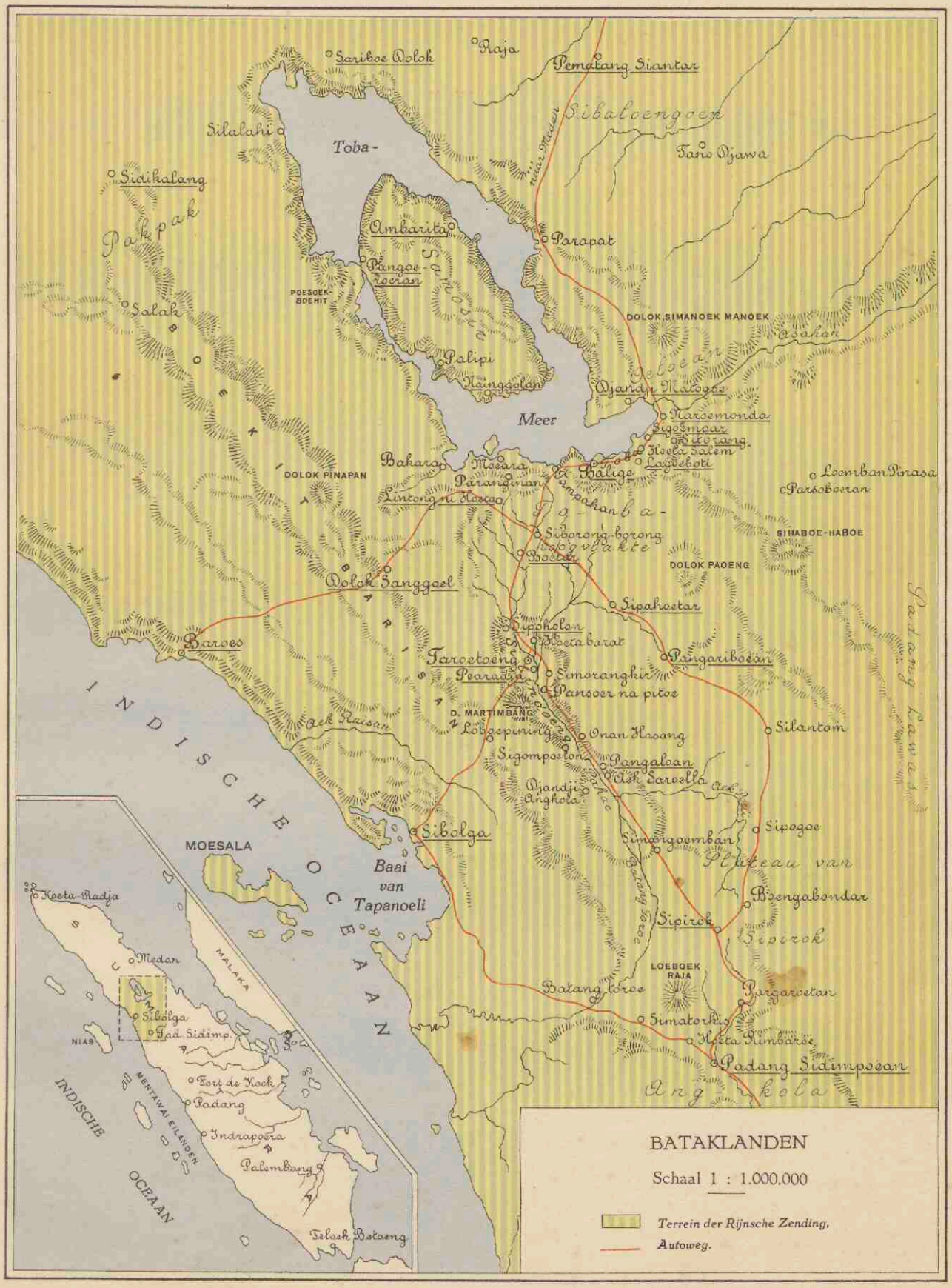
Saribee Dolok
Raja
Pematang Siantar
Silalahi
Toba-
Meer
Tano Djawa
Sidikalang
Pakpak
Ambarita
Parapat
Pangoeroeran
POESOEK-BOEHIT
Salak
DOLOK SIMANOEK MANOEK
Palipi
Nainggolan
Djanji Matogoe
Narcemonda
Sigompar
Hoeta Salem
Bakara
Moeara
Baliga
Lagoeboti
DOLOK PINAPAN
Parangiran
Lintong ni Hastao
Loemban Pinasa
Parsoboran
SIMABOE-HABOE
Siborong-borong
Bolata
DOLOK PAOENG
Dolok Sanggoel
Sipahostar
Baroes
Pepokolan
Hoeta barat
Tarcetoeng
Pearadja
Simorangkir
Pansoer na pitoe
Parigariboean
D. MARTIMBANG
Lobogepuing
Onan Hasang
Silantom
Sigompoelon
Pangaloan
Djandji Angkola
Sipogoe
Sibolga
Simorgoemban
Plateau van
Baai van Tapanoeli
Bengabondar
Sipirok
LOEBOEK RAJA
Batang toroe
Pargarotan
Sumatorkis
Hoeta Rimbarie
Padang Sidimpoean
Angkola
INDISCHE OCEAAN
MOESALA
Hoeta Radja
Medan
MALAKA
Sibolga
Pad. Sidimp.
NIAS
Port de Kock
Padang
Indrapoera
Palembang
MENTAWAI EILANDEN
INDISCHE OCEAAN
Teloek Betoeng
BATAKLANDEN
Schaal 1 : 1.000.000
Terrein der Rijnsche Zending.
Autoweg.

BATAKLANDEN EN OMGEVING
SCHAAL 1 : 3.000.000
Terrein der Rijnsche Zending.
„ v. h. Nederl. Zend. Gen.
„ der Luthersche Zending.
Autoweg
ATJEH
MALAKA
STRAAT MALAKA
Alas landen
Kotatjane
Tandjoengpoera
Belawan
Lakoekan Deli
Medan
Sibolangit
Tiga Djohar
Tebingtinggi
Berastagi
Raja
Goenoeng-meriah
Bandar
Mabandjahe
Saribee Dolok
Kisaran
Lae-si-momo
Pematang Siantar
Kota-karangan
Toba-meer
Sidikalang
Paraqat
Pangoeroeran
Pakpak Dairi
Singkel
Balige
Toba
SIHABOE-HABOE
DOLOK PAOENG
BANJAK-EILANDEN
Bagan si-api-api
Barooe
Tarootaong
Silantom
Pangaloan
Sibolga
MOESALA
Sipirok
Goenoengtoea
Maompang
Padang Sidimpoean
Bangoen Poerba
Hili Maziaja
Lohewa
Goenoeng Sitoli
Ombolata
NIAS
Lolowoea
Hoeminé
Sogae' Adoe
Sifaoroasi
Lawelee
Lolowaze
HINAKO-EILN
Hili Simaetaro
Sa'oea
Telok dalam
Bonan Dolok
Penjaboengan
Si-ma-nondong
Kotatapan
Mosara Siporigi
Natal
Koeta Godang
Pakantan
Raoe
GQ KOELABOE
Loesoek Sikaping
GQ OPHIR
Pajakoemboeh
Fort de Kock
GQ MERAPI
Padang-pandjang
Sawahloentoe
Solok
Padang
INDISCHE OCEAAN
Poelau Telo
BATOE-EILANDEN
MENTAWAI EILANDEN
SIBEROET
Siberoet
Koeta Radja
Medan
Sibolga
Pad. Sidimp
Fort de Kock
Padang
Indrapoera
Palembang
Telok Betoeng

ZUID BORNEO
Schaal 1 : 3.200.000
Terrein der Bazeler Zendingsvereeniging.
Autoweg.
WESTER AFDEELING VAN BORNEO
MULLER-GEBERGTE
BOEKIT-RAJA
SCHWANER GEBERGTE
Ot Pajawoeng
Ot Moeroeng
Ot Siang
Ot Danoem
Poerok-tjace
Tewah
Koala-koeroen
Moeara-tewe
Toembang samanang
Toembang samba
Koala-mandjoel
Koedangan
Loeboek hidjau
Dajak Mama
Toembang koeyau
Kaboengan
Poedjoen
Boentok
Lowangan
Tanah-grogot
Tamiang lajang
Maanjan
Tandjoeng
Mengkatip
Nangaboelik
Kota waringin
Pangkalanboeoen
Kandan
Sampit
Pahandoet
Ngadjoe
Oloh Soengai
Amoentai
Barabai
Kandangan
Rantau
Mandomai
Mazabahan
Koala kapoeas
Mendawai
Semoeda
Koemai
Maleiers
Pangkoh
Bandjermasin
Martapoera
Pleihari
Pembgeang
Kota-baroe
POELAU LAOET
JAVA ZEE
STRAAT MAKASSAR
MERATOES-GEBERGTE
Balikpapan
BORNEO
Schaal 1 : 25.000.000
SERAWAK
WESTER-AFD.
ZUIDER- EN OOSTER AFD.
Pontianak
Samarinda
Bandjermasin

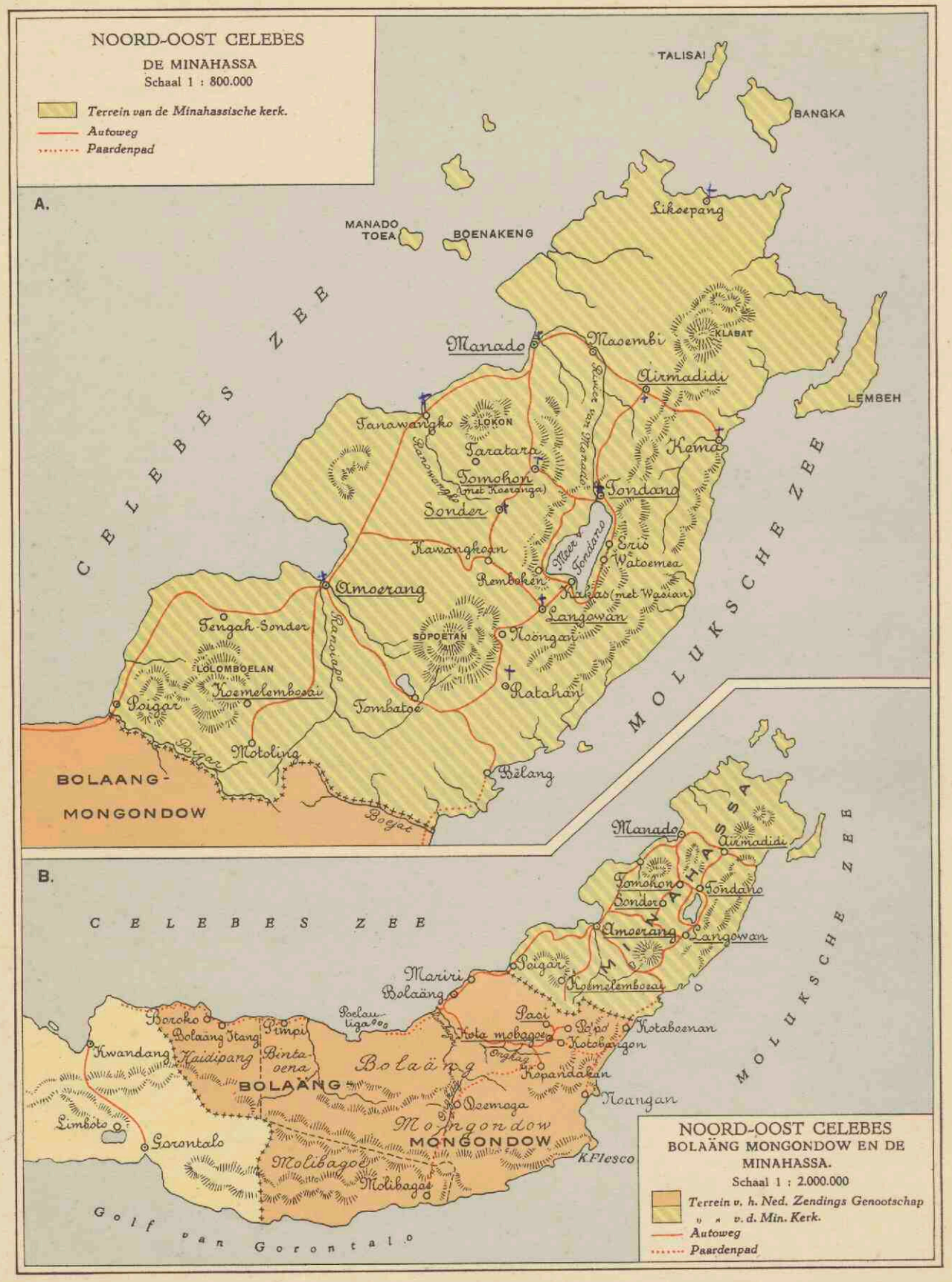
NOORD-OOST CELEBES
DE MINAHASSA
Schaal 1 : 800.000
Terrein van de Minahassische kerk.
Autoweg
Paardenpad
A.
TALISAI
BANGKA
MANADO TOEA
BOENAKENG
CELEBES ZEE
MOLUKSCHE ZEE
LEMBEH
KLABAT
LOKON
SOPOETAN
LOLOMBOELAN
Likoepang
Manado
Maoembi
Airmadidi
Tanawangko
Taratara
Tomohon (met Kakas)
Kema
Tondano
Sonder
Kawangkoan
Meer van Tondano
Erio
Watoemea
Remboken
Kakas (met Wasian)
Amoerang
Langowan
Tengah-Sonder
Noongan
Ratahan
Poigar
Koemelembosai
Tombatoe
Motoling
Belang
BOLAANG-MONGONDOW
B.
C E L E B E S Z E E
MOLUKSCHE ZEE
MINAHASSA
Manado
Airmadidi
Tomohon
Sonder
Tondano
Amoerang
Langowan
Poigar
Koemelembosai
Mariri
Bolaäng
Poelau-liza
Paoi
Po'po'
Kotabaenan
Kotobangon
Kota mobagoe
Ongkag
Kopandakan
Noangan
Boroko
Bolaäng Stang
Pimpi
Kwandang
Kaidipang
Bintaoena
BOLAÄNG
Bolaäng
Doemoga
Limboto
Gorontalo
Mongondow
MONGONDOW
Molibagoe
K. Flesco
Golf van Gorontalo
NOORD-OOST CELEBES
BOLAÄNG MONGONDOW EN DE MINAHASSA.
Schaal 1 : 2.000.000
Terrein v. h. Ned. Zendings Genootschap
" " v. d. Min. Kerk.
Autoweg
Paardenpad

MIDDEN CELEBES
(POSSO)
Schaal 1 : 1.400.000
Terrein van het Nederl. Zend. Gen.
Terrein van het Leger des Heils.
Terrein van de Chr. Geref. Kerk.
Terrein van den Geref. Zend. Bond.
Terrein van de Nederl. Zend. Ver.
Autoweg
GOLF VAN TOMINI
K. Karawasa
Posso Meer
Golf v. Tolo
Golf v. Bone
Matana Meer
Towoeti
LO'EHA
Meer
Mori
Kolonodale
Ampana
Toboli
Parigi
Palos
Poso
Tentena
Pendolo
Tawaeli
Sedoa
Kantewoe
Pesoa
Besoa
Bada
Rampi
Lore
Lindu
Napoe
Watoelare
Tojo
Togian
Bonebae
Tobamawaae
Parangio
Towana
Baoe
Lemo
Tonggala
Oeani
Mamboro
Dolo
Sidondo
Kapiroe
Balocaso
Bangga
Lindoe
Langkoe
Taca
Riio
Koelawi
Ganggaika
Towoeloe
Tobakoe
Kalamanta
Tedebee
Toboni
Rate
Salokemaoge
Mawoengkoetana
Tomoni
Bajondo
Lanoa
Lambarese
Wotoe
Angkona
Malili
Woeraoe
Padoe
La Rona
Lampea
Boeraoe
Sawaka
Kawata
Tabaroro
Sepoe
Tinompo
Dabanga
Ronta
Koempi
Lembo Belala
Woorada
Tambaloe
Tomporo
Korowalelo
Sampolowo
Matangkoro
Kolaka
Londi
Dente
Peleroe
Ramba
Singkoka
Tomate
Tanasempoe
Mayoa
Tawibaroe
Mabowongka
Kangkelo
Barijeo
Pacoe
Tentena
Kelei
Bomba
Boboli
Tadakija
Gintoe
Pohoe
Banaoe
Kantewoe
Peana
Hanggira
Oeda
Watoelare
Napoe
Katoe
Kaleoni
Tojo
Togian
Bonebae
Tobamawaae
Parangio
Towana
Baoe
Lemo
Tonggala
Oeani
Mamboro
Parigi
Pombalomo
Dalos
Sibedi
Dolo
Bora
Sidondo
Kapiroe
Balocaso
Bangga
Lindoe
Langkoe
Taca
Riio
Lemo
Koelawi
Ganggaika
Towoeloe
Tobakoe
Kantewoe
Peana
Banaoe
Pohoe
Gintoe
Bomba
Boboli
Tadakija
Kalamanta
Tedebee
Toboni
Rampi

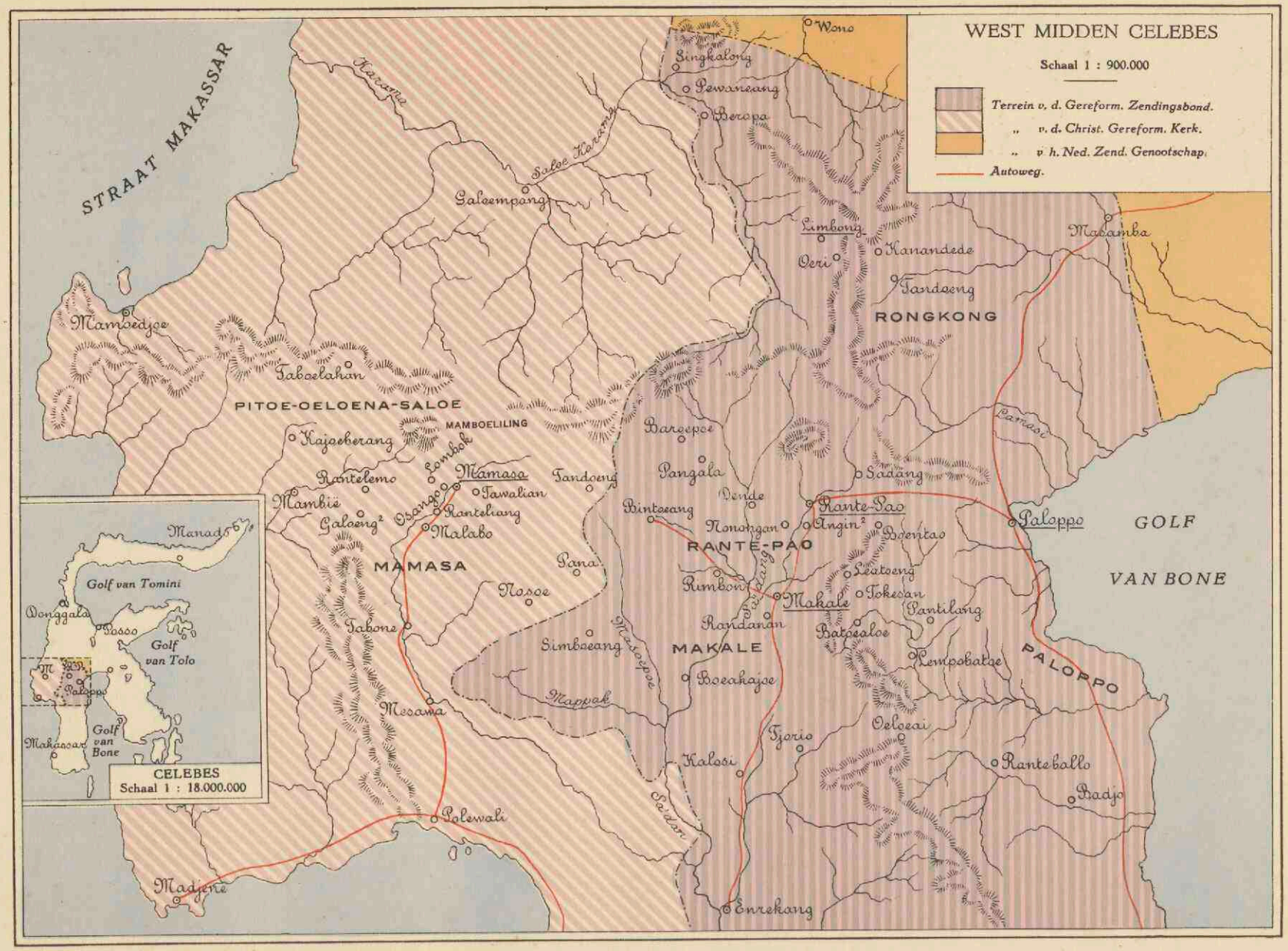
WEST MIDDEN CELEBES
Schaal 1 : 900.000
Terrein v. d. Gereform. Zendingsbond.
„ v. d. Christ. Gereform. Kerk.
„ v h. Ned. Zend. Genootschap.
Autoweg.
STRAAT MAKASSAR
GOLF VAN BONE
RONGKONG
PITOE-OELOENA-SALOE
MAMBOELILING
MAMASA
RANTE-PAO
MAKALE
PALOPPO
Wono
Singkalong
Pewaneang
Beropa
Saloe Karang
Galoempang
Lembong
Oeri
Kanandede
Tandoeng
Macamba
Mamoedjoe
Tabaelahan
Kajaeberang
Rantelemo
Mambie
Galoeng²
Osang
Lambok
Mamasa
Tawalian
Ranteliang
Malabo
Tandoeng
Barepoe
Pangala
Sadang
Pandai
Dende
Bintoeang
Rante-Pao
Monongan
Angin²
Bodentao
Paloppo
Pana
Nosoe
Rimbon
Leatoeng
Tokesan
Pantilang
Randanan
Batoesaloe
Simbeang
Lempobatoe
Boeahajoe
Mappak
Mesawa
Tjorio
Oeloeai
Kalosi
Ranteballo
Radjo
Salean
Enrekang
Tabone
Polewali
Madjene
Manado
Golf van Tomini
Donggala
Posso
Golf van Tolo
Palopp
Golf van Bone
Makassar
CELEBES
Schaal 1 : 18.000.000

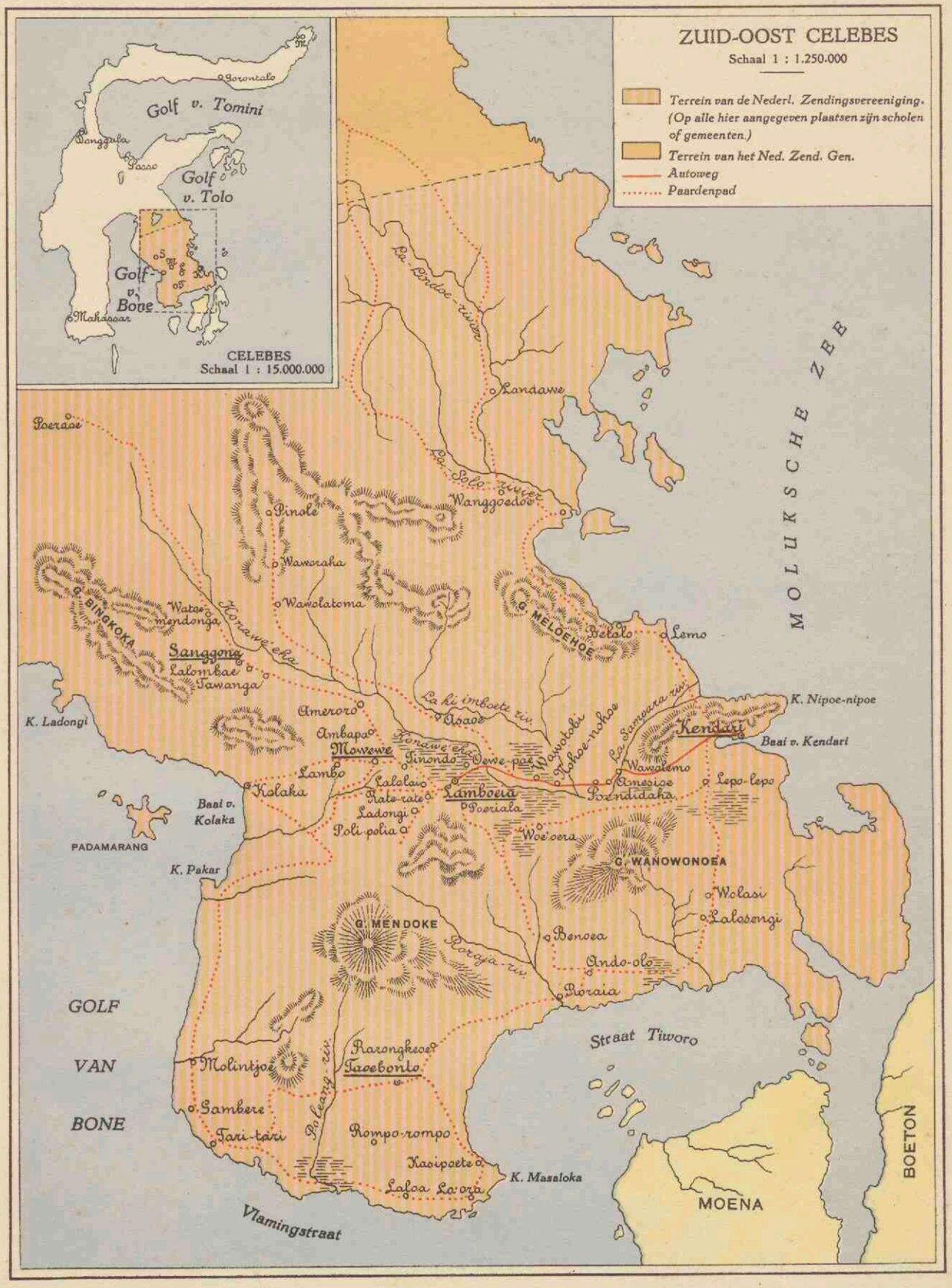
ZUID-OOST CELEBES
Schaal 1 : 1.250.000
Terrein van de Nederl. Zendingsvereeniging. (Op alle hier aangegeven plaatsen zijn scholen of gemeenten.)
Terrein van het Ned. Zend. Gen.
Autoweg
Paardenpad
CELEBES
Schaal 1 : 15.000.000
Gorontalo
Golf v. Tomini
Donggala
Palos
Golf v. Tolo
Golf v. Bone
Makassar
MOLUKSCHE ZEE
Landawe
Poerase
Pinole
Wanggoedoe
Waworaha
Wawolatoma
Watoe-mendonga
GINGKOKA
Sanggona
Lalombae
Tawanga
Korawe-ela
G. MELOEHOE
Belalo
Lemo
K. Nipoe-nipoe
Kendari
Baai v. Kendari
K. Ladongi
Ameroro
Ambapa
Mowewe
Tinondo
Dewe-pae
Lambo
Kolaka
Lalolao
Rate-rate
Ladongi
Poli-polia
Lamboeia
Poeriala
Wawotobi
Tohoe-nohoe
Wawolemo
Amesiroe
Poerididaka
Lepo-lepo
Baai v. Kolaka
PADAMARANG
K. Pakar
Woe'oera
G. WANOWONOEA
Wolasi
Lalosengi
G. MENDOKE
Benoea
Ando-olo
Roraia
GOLF VAN BONE
Straat Tiworo
Molintjoe
Rarongkeoe
Taroebonto
Sambere
Tari-tari
Rompo-rompo
Kasipoete
K. Masaloka
Laloa
Vlamingstraat
MOENA
BOETON

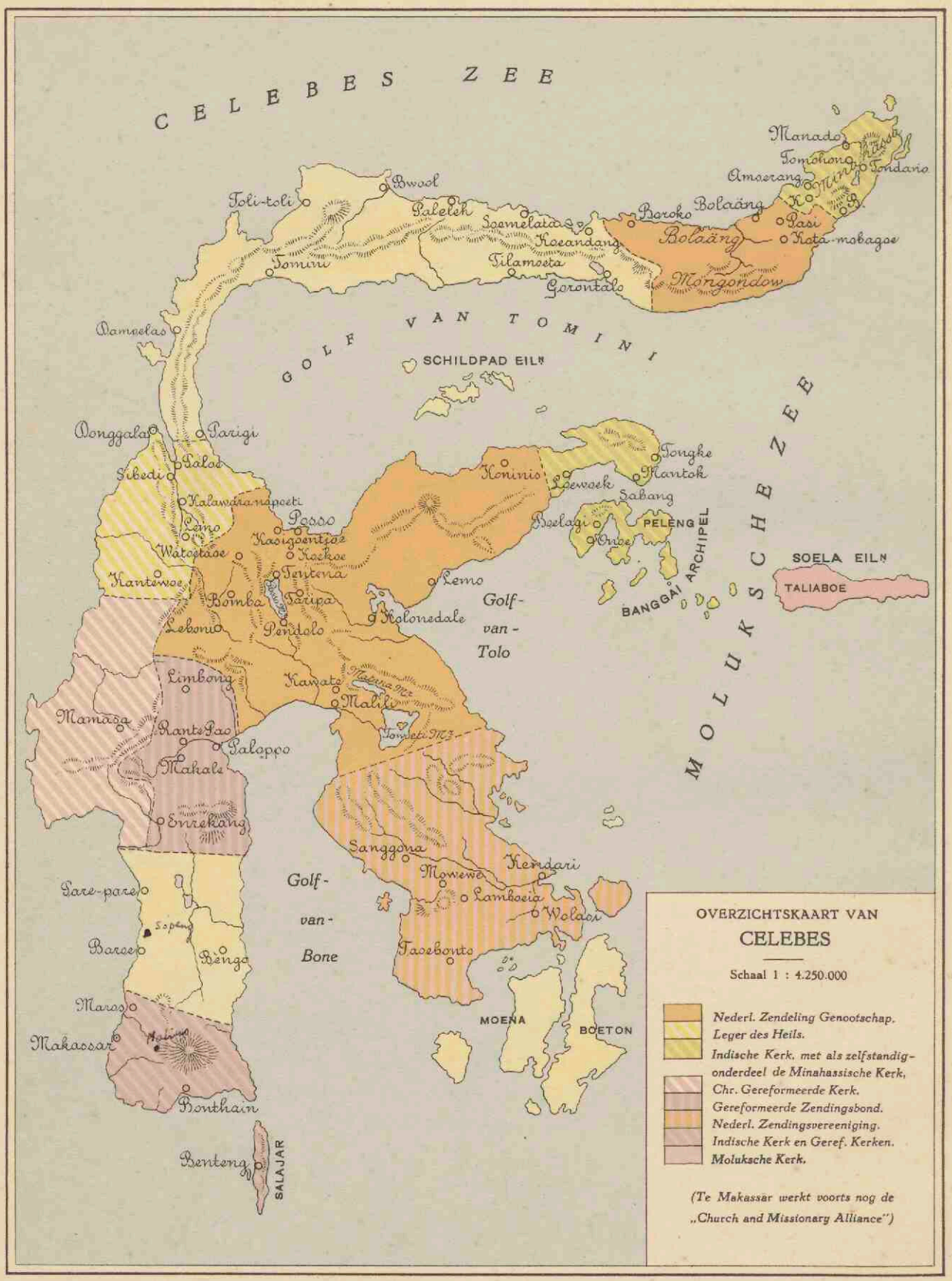

OVERZICHTSKAART VAN
CELEBES

Schaal 1 : 4.250.000

Nederl. Zendeling Genootschap.
Leger des Heils.
Indische Kerk, met als zelfstandig-onderdeel de Minahassische Kerk,
Chr. Gereformeerde Kerk.
Gereformeerde Zendingsbond.
Nederl. Zendingsvereeniging.
Indische Kerk en Geref. Kerken.
Molukscke Kerk.

(Te Makassar werkt voorts nog de „Church and Missionary Alliance")

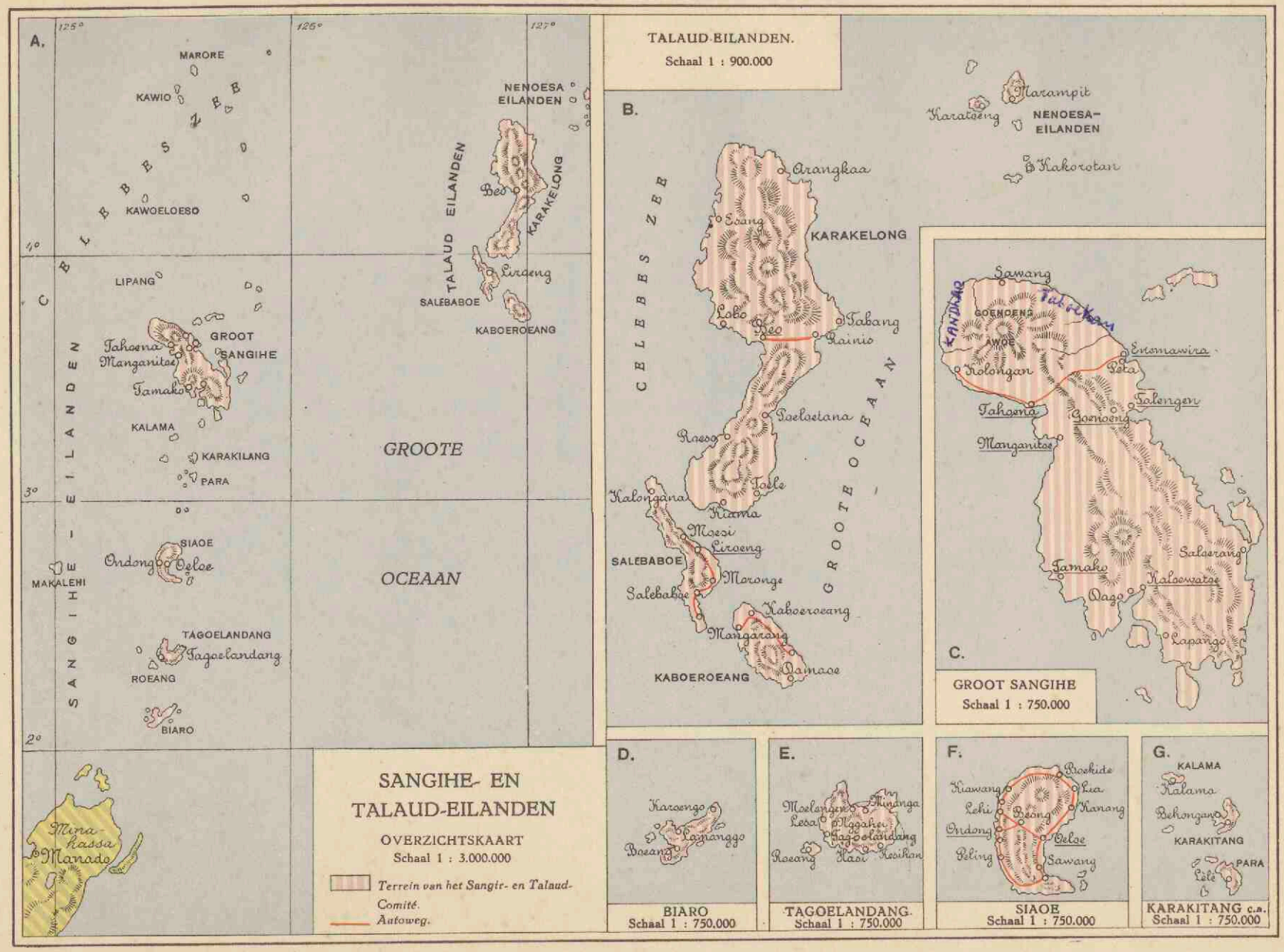
A.
125°
MARORE
KAWIO
CELEBES
KAWOELOESO
4°
LIPANG
GROOT
SANGIHE
Tahoena
Manganites
Tamako
KALAMA
KARAKILANG
PARA
3°
SIAOE
Ondong
Celoe
MAKALEHI
TAGOELANDANG
Tagoelandang
ROEANG
BIARO
2°
SANGIHE-EILANDEN
GROOTE
OCEAAN
NENOESA EILANDEN
TALAUD EILANDEN
Beo
KARAKELONG
Liroeng
SALEBABOE
KABOEROEANG
Mina
hassa
Manado
SANGIHE- EN
TALAUD-EILANDEN
OVERZICHTSKAART
Schaal 1 : 3.000.000
Terrein van het Sangir- en Talaud-Comité.
Autoweg.
TALAUD-EILANDEN.
Schaal 1 : 900.000
B.
Arangkaa
Essang
KARAKELONG
Lobo
Beo
Tabang
Rainio
CELEBES ZEE
GROOTE OCEAAN
Toelsetana
Roesoe
Toele
Kalongana
Riama
Moesi
Liroeng
SALEBABOE
Morongo
Salebaboe
Kaboeroeang
Mangarang
Dainaoe
KABOEROEANG
Marampit
Karatoeng
NENOESA-
EILANDEN
Kakorotan
C.
Sawang
KANDAR
Tatelkom
GOENOENG
AWOE
Enemawira
Kolongan
Peta
Talengen
Tahoena
Goenoeng
Manganitoe
Salaerang
Tamako
Kaloewatoe
Dago
Lapango
GROOT SANGIHE
Schaal 1 : 750.000
D.
Karoengo
Kaynanggo
Boeang
BIARO
Schaal 1 : 750.000
E.
Moelangen
Mindanga
Lesa
Maggahen
Tagoelandang
Roeang
Kaoi
Kesikan
TAGOELANDANG
Schaal 1 : 750.000
F.
Kiawang
Broekide
Lea
Lehi
Beong
Kanang
Ondong
Celoe
Peling
Sawang
SIAOE
Schaal 1 : 750.000
G.
KALAMA
Kalama
Behongana
KARAKITANG
PARA
Lele
KARAKITANG c.a.
Schaal 1 : 750.000

HALMAHERA

Schaal 1 : 1.750.000

Terrein van de Utrechtsche Zendingsvereen.

Autoweg

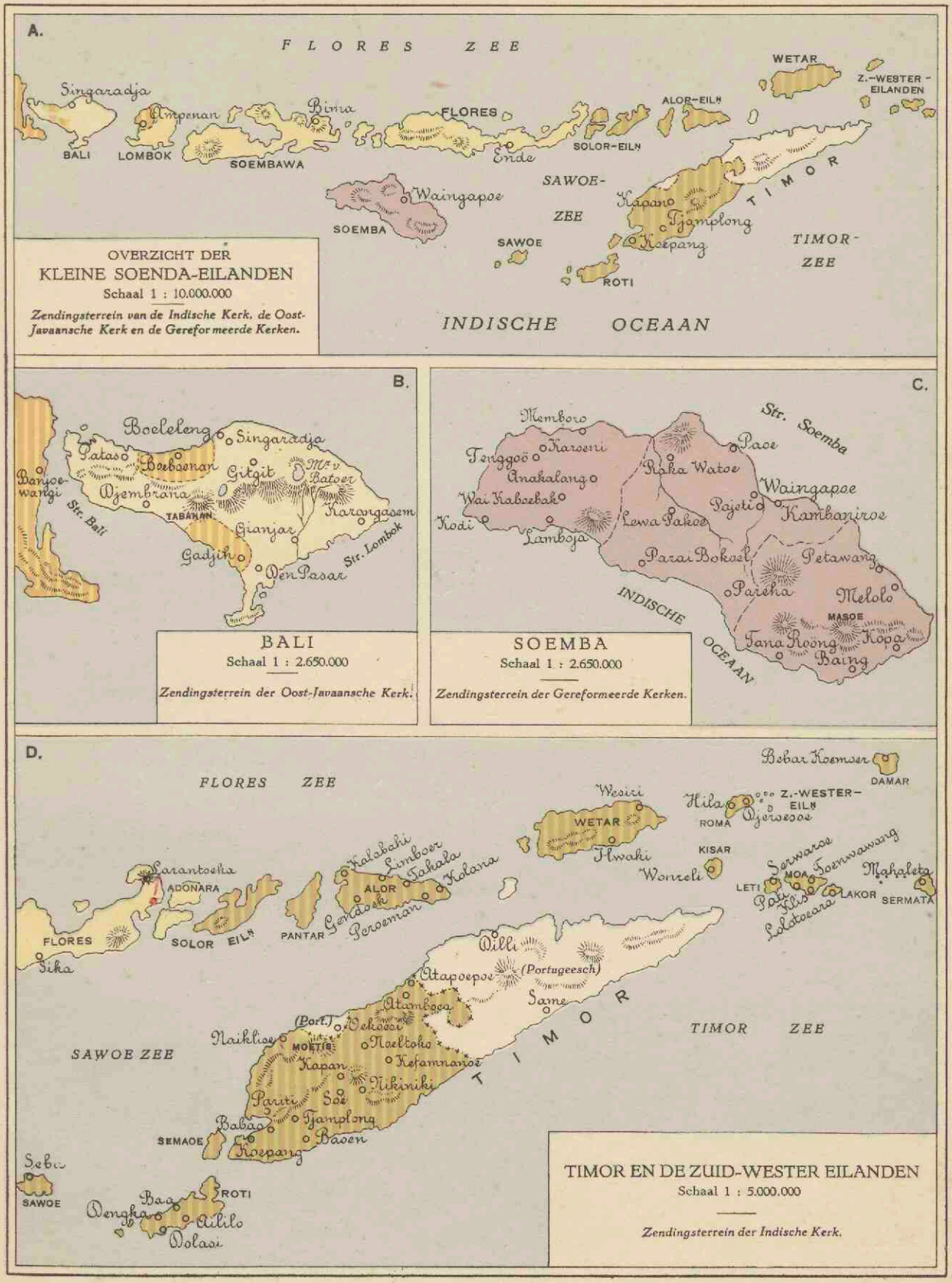
A.
FLORES ZEE
Singaradja
BALI
LOMBOK
Ampenan
SOEMBAWA
Bima
FLORES
Ende
SOLOR-EILN
ALOR-EILN
WETAR
Z.-WESTER-EILANDEN
TIMOR
SAWOE-ZEE
Waingapoe
SOEMBA
SAWOE
Kupang
Tjamplong
Koepang
ROTI
TIMOR-ZEE
INDISCHE OCEAAN
OVERZICHT DER
KLEINE SOENDA-EILANDEN
Schaal 1 : 10.000.000
Zendingsterrein van de Indische Kerk, de Oost-Javaansche Kerk en de Gereformeerde Kerken.
B.
Boeleleng
Singaradja
Patas
Beebenan
Gitgit
Mt. Batoer
Banjoewangi
Djembrana
Str. Bali
TABANAN
Karangasem
Gianjar
Str. Lombok
Gadjih
Den Pasar
BALI
Schaal 1 : 2.650.000
Zendingsterrein der Oost-Javaansche Kerk.
C.
Memboro
Str. Soemba
Tenggoë
Karoeni
Paoe
Anakalang
Raka Watoe
Waingapoe
Wai Kabubak
Pajeti
Kambaniroe
Kodi
Lewa Pakoe
Lamboja
Parai Bokoel
Petawang
Pareha
Melolo
INDISCHE OCEAAN
MASOE
Tana Roong
Kopa
Baing
SOEMBA
Schaal 1 : 2.650.000
Zendingsterrein der Gereformeerde Kerken.
D.
FLORES ZEE
Bebar Koemoer
DAMAR
Wesiri
Hila
Z.-WESTER-EILN
WETAR
ROMA
Djerseoe
Ilwaki
KISAR
Wonreli
Sarantoeka
ADONARA
Kalabahi
Limboer
Takala
Kalana
ALOR
Gendoesk
Peroeman
PANTAR
Sorwaroe
Toenwawang
Mahaleta
LETI
MOA
LAKOR
SERMATA
Pata
Kisi
Lolotoeara
FLORES
SOLOR EILN
Sika
Dilli
Atapoepoe
(Portugeesch)
Same
Atamboea
(Port.)
Dekoesi
Naiklise
MOETIE
Noeltoko
Kefamnanoe
Kapan
Nikiniki
Paniti
Soe
Babao
Tjamplong
SEMAOE
Baoen
Koepang
TIMOR
TIMOR ZEE
SAWOE ZEE
Seba
SAWOE
Bao
ROTI
Oenghaa
Aililo
Oolasi
TIMOR EN DE ZUID-WESTER EILANDEN
Schaal 1 : 5.000.000
Zendingsterrein der Indische Kerk.

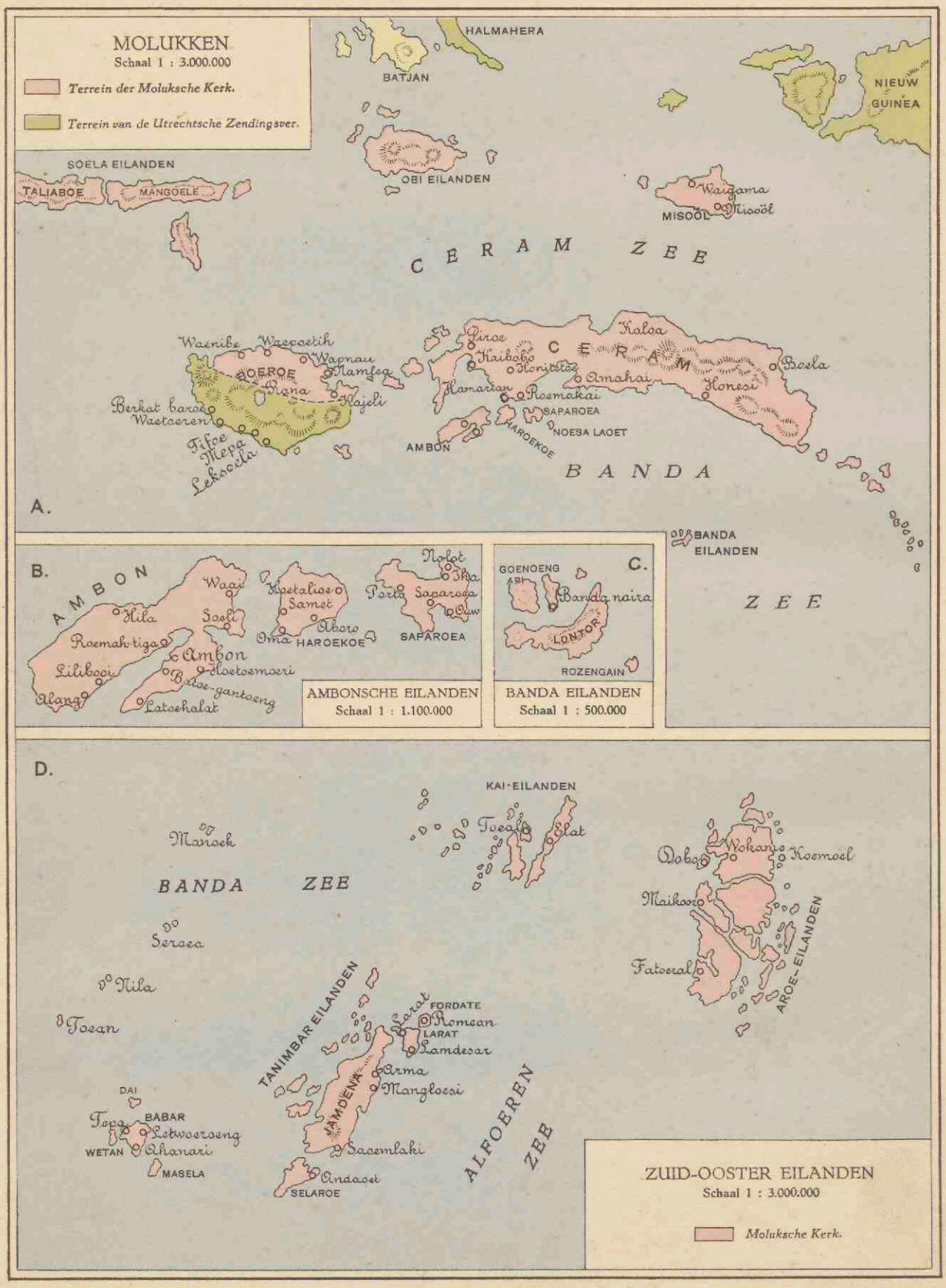
MOLUKKEN
Schaal 1 : 3.000.000
Terrein der Moluksche Kerk.
Terrein van de Utrechtsche Zendingsver.
HALMAHERA
BATJAN
NIEUW GUINEA
OBI EILANDEN
SOELA EILANDEN
TALIABOE
MANGOELE
Waigama
MISOOL
Misoöl
CERAM ZEE
Waenibe
Waeposetih
Wapnau
Mamfeg
OERIE
Rana
Kajeli
Berkat baroe
Waetaeren
Tifoe
Mera
Lekoela
Piroe
Kaiboba
Honitetas
Kaloa
CERAM
Amahai
Boela
Honesi
Hamarian
Roemakai
SAPAROEA
NOESA LAOET
HAROEKOE
AMBON
BANDA
A.
BANDA EILANDEN
ZEE
B.
AMBON
Waai
Hila
Soeli
Roemah-tiga
Ambon
Lilibooi
Hoetoemoeri
Alang
Latoehalat
Hoetaliroe
Samet
Aboro
Oma
HAROEKOE
Nolot
Ika
Portu
Saparoea
Ouw
SAPAROEA
AMBONSCHE EILANDEN
Schaal 1 : 1.100.000
C.
GOENOENG API
Banda naira
LONTOR
ROZENGAIN
BANDA EILANDEN
Schaal 1 : 500.000
D.
KAI-EILANDEN
Toeal
Elat
Marsek
BANDA ZEE
Serasa
Nila
Teran
Dobo
Wokarno
Koemoel
Maikoro
Fatoeral
AROE-EILANDEN
TANIMBAR EILANDEN
Larat
FORDATE
Romean
LARAT
Lamdesar
Arma
Manglosi
AMDENA
Saoemlaki
Andaost
SELAROE
ALFOEREN ZEE
DAI
Topa
BABAR
Letwoeroeng
WETAN
Ahanari
MASELA
ZUID-OOSTER EILANDEN
Schaal 1 : 3.000.000
Moluksche Kerk.

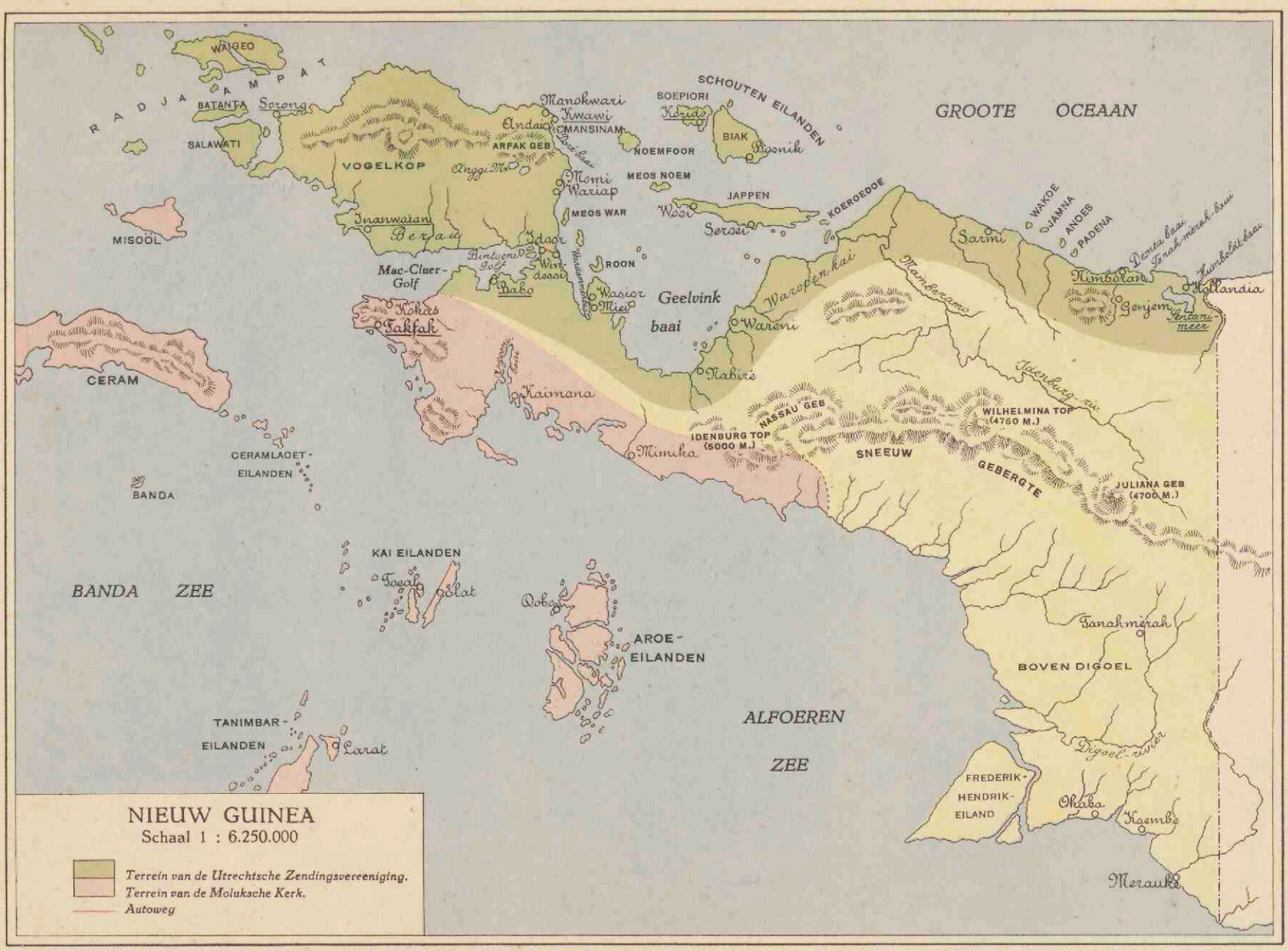
NIEUW GUINEA
Schaal 1 : 6.250.000
Terrein van de Utrechtsche Zendingsvereeniging.
Terrein van de Molukische Kerk.
Autoweg
GROOTE OCEAAN
BANDA ZEE
ALFOEREN ZEE
RADJA AMPAT
WAIGEO
BATANTA
Sorong
SALAWATI
MISOOL
VOGELKOP
Inanwatan
Berau
Mac-Cluer-Golf
Kokas
Takfak
CERAM
CERAMLAOET-EILANDEN
BANDA
KAI EILANDEN
Toeal
Ollat
TANIMBAR-EILANDEN
Larat
AROE-EILANDEN
Dobo
Manokwari
Kwawi
MANSINAM
Andai
ARFAK GEB
Anggi M.
Moni
Wariap
MEOS WAR
Idoor
Bintoeni Golf
Wirdesoi
Bako
ROON
Wasior
Miei
Geelvink baai
Warenai
Nabire
Kaimana
Mimika
SCHOUTEN EILANDEN
SOEPIORI
Korido
BIAK
Boeniek
NOEMFOOR
MEOS NOEM
JAPPEN
Wooi
Serori
KOEROEDOE
Warapen kai
Mamberamo
Sarmi
WAKOE
JAMNA
ANOES
PADENA
Nimborara
Gerjem
Sentani meer
Hollandia
Idenburg rivier
NASSAU GEB
IDENBURG TOP (5000 M.)
WILHELMINA TOP (4750 M.)
SNEEUW GEBERGTE
JULIANA GEB (4700 M.)
Tanahmerah
BOVEN DIGOEL
Digoel-rivier
FREDERIK-HENDRIK-EILAND
Okaba
Kaembe
Merauke

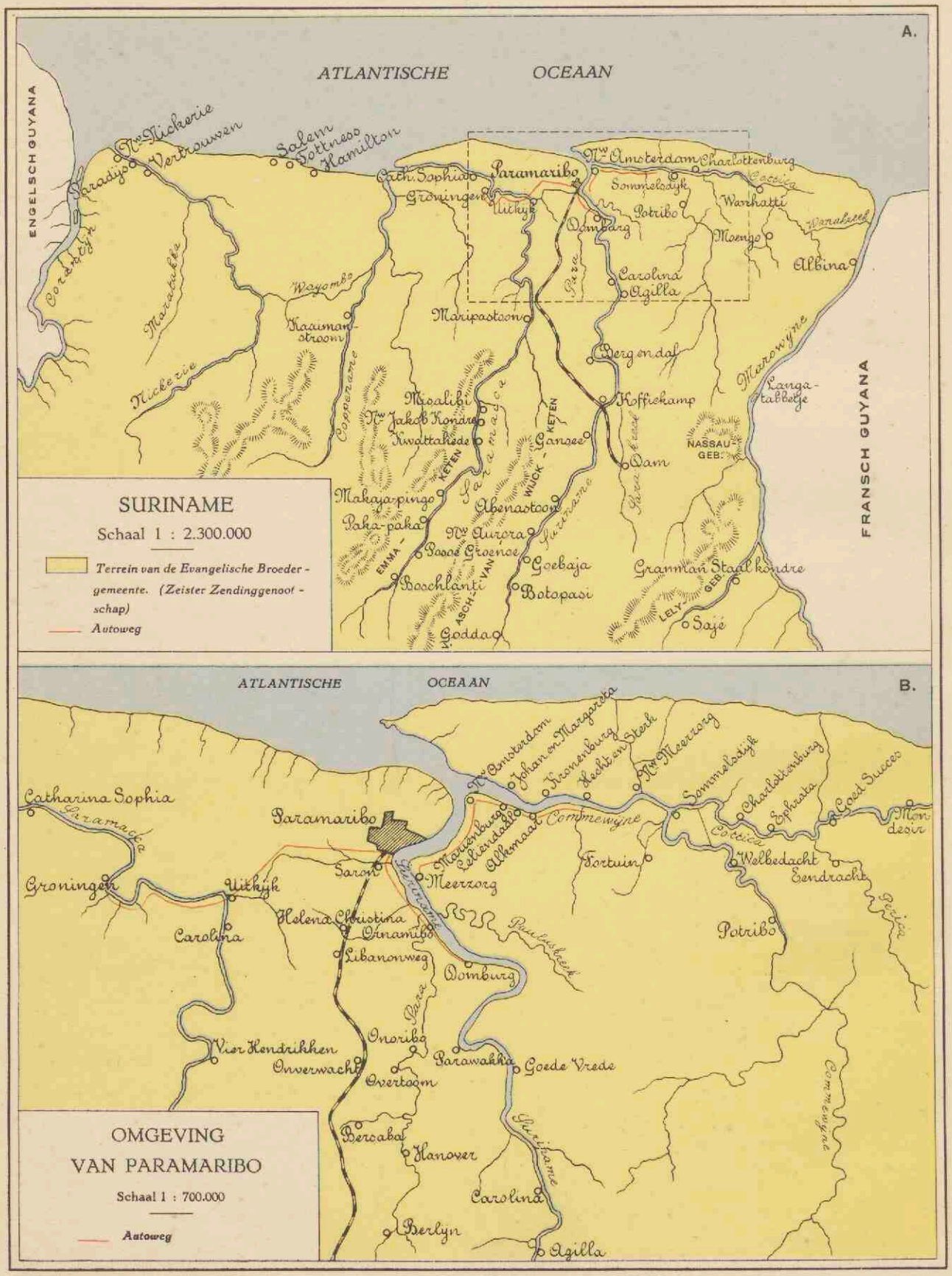
A.
ATLANTISCHE OCEAAN
ENGELSCH GUYANA
FRANSCH GUYANA
Nw Nickerie
Verbrouwen
Salem
Hamilton
Paramaribo
Nw Amsterdam
Charlottenburg
Groningen
Uitkijk
Domburg
Potribo
Warhatti
Albina
Carolina
Agilla
Maripastoon
Bergendal
Koffiekamp
Langatabbetje
Nw Jakob Konde
Kwattahede
Ganzee
Qam
NASSAU GEB.
Makayapingo
Abenastoon
Paka-paka
Nw Aurora
Goebaja
Granman Staal konde
Boschlanti
Botopasi
Sajé
Godda
EMMA-KETEN
ASCH-VAN WICK-KETEN
LELY-GEB.
Wayombo
Kraiman-stroom
Marowijne
Nickerie
Coppename
Saramacca
Suriname
Commewijne
Cocoa
Warnakreek
SURINAME
Schaal 1 : 2.300.000
Terrein van de Evangelische Broedergemeente. (Zeister Zendinggenootschap)
Autoweg
B.
ATLANTISCHE OCEAAN
Nw Amsterdam
Johan en Margareta
Kronenburg
Hecht en Steek
Nw Meerzorg
Sommelsdijk
Charlottenburg
Ephrata
Goed Succes
Mondesir
Catharina Sophia
Paramaribo
Saramacca
Groningen
Uitkijk
Saron
Meerzorg
Mariënburg
Lelienda
Alkmaar
Commewijne
Fortuin
Welbedacht
Eendracht
Cocoa
Helena Christina
Onnamibo
Carolina
Libanonweg
Domburg
Paulaskreek
Potribo
Cocoa
Vier Hendrikken
Onverwacht
Onoribo
Parawakka
Goede Vrede
Overtoom
Commewijne
Berlaba
Hanover
Carolina
Berlyn
Agilla
Suriname
OMGEVING VAN PARAMARIBO
Schaal 1 : 700.000
Autoweg

2434301

~~The~~ Celebes

U
P
5